



SERVIZO DE ASISTENCIA TÉCNICA A MUNICIPIOS
Avda. Porto da Coruña nº 2
15003 A Coruña

15092_MP06NNSSPP_202101_AD_CAT

**MODIFICACIÓN PUNTUAL Nº 6 DAS NORMAS
SUBSIDIARIAS DE VIMIANZO PARA A
REDELIMITACIÓN DOS NÚCLEOS RURAIS DE
O CAMPO, BAMIRO, O CEÁN, TINES, ROMARÍS,
TREOS, O REFOXO E QUINTÁNS**

CATÁLOGO

Promotor: Deputación da Coruña

Data: marzo de 2021



ÍNDICE:

V	CATÁLOGO DO PATRIMONIO CULTURAL	3
01	CRITERIOS E OBXECTIVOS DA CATALOGACIÓN REALIZADA.....	3
02	NORMAS DE PROTECCIÓN	4
03	LISTAXE DE ELEMENTOS CATALOGADOS	8

V CATÁLOGO DO PATRIMONIO CULTURAL

01 CRITERIOS E OBXECTIVOS DA CATALOGACIÓN REALIZADA

Achégase a relación de elementos incluídos no Catálogo ordenados por parroquias, e dentro destas segundo as categorías reguladas no Título VII da LG 5/2016 que, en atención aos seus valores relevantes, se considera preciso conservar, mellorar ou recuperar. Con esta mesma estrutura se organizan as fichas individualizadas de cada elemento.

Indícase a continuación os criterios de catalogación no momento da redacción desta modificación de planeamento. Porén, para novas incorporacións ao catálogo de protección teranse en conta a totalidade dos criterios regulados na LG 5/2016, ou normativa que a substitúa.

PATRIMONIO ARTÍSTICO

Catalóganse os escudos que se presumen anteriores a 1901 por ter a consideración de bens de interese cultural (art. 83.3 LG 5/2016)

PATRIMONIO ARQUITECTÓNICO.

Catalóganse os bens integrantes da arquitectura relixiosa (art. 88.1.b LG 5/2016), incluíndo igrexas, casas reitorais e cemiterios

Catalóganse os bens integrantes da arquitectura tradicional ou histórica que se presumen anteriores a 1803, así como aqueles que constitúen testemuña relevante da arquitectura tradicional ou que configuran o carácter arquitectónico dos núcleos tradicionais: vivendas tradicionais e históricas (pazos), alpendres tradicionais e outros

elementos adxectivos característicos da arquitectura popular coma son os fornos e os pozos (art. 88.1.b LG 5/2016).

Para estes efectos só se consideran aquelas edificacións tradicionais que coa súa posta en valor poden potenciar o conxunto arquitectónico dos núcleos rurais.

PATRIMONIO ETNOLÓXICO

Catalóganse os hórreos, os cruceiros, cruces, petos de ánimas, pombais, fontes e lavadoiros de carácter tradicional, así como as eiras de mallar que conserven a súa formalización e pavimento tradicionais (art. 91.3 LG 5/2016). Nas fichas indícanse os cruceiros e hórreos que se presume que teñen a consideración de BIC por ministerio de lei segundo o art.92.1 da LG 5/2016

Complementariamente, neste apartado tamén se inclúen as carballeiras e áreas naturais arboradas con penedos propios da zona (art. 91.3.h. LG 5/2016)

PATRIMONIO INDUSTRIAL

Son catalogadas as instalacións tradicionais para redes de transporte de enerxía que se presumen anteriores a 1936. (art. 104.1.d LG 5/2016)

PATRIMONIO ARQUEOLÓXICO

Catalógase a necrópole da parroquia de Tines (art. 94.3 LG 5/2016).

No caso de achados arqueolóxicos casuais, estarase ao disposto nos art. 99 e seguintes da LG 5/2016 e demais normativa de aplicación.

02 NORMAS DE PROTECCIÓN

1. Condicións xerais

Aplicaranse as determinacións establecidas na LG 5/2016 para os diferentes niveis de protección definidos nas fichas do catálogo e a demais normativa sectorial concordante.

As determinacións que conteñen as fichas do catálogo teñen carácter normativo constituíndo, xunto co establecido neste documento, o marco normativo específico de protección do patrimonio.

Os bens catalogados, en función da relevancia do seu valor cultural, están sometidos ao nivel de protección determinado nas fichas segundo a regulación do art. 41 da LG 5/2016: integral, estrutural ou ambiental. Este nivel de protección determina as intervencións que se poden levar cabo, definidas no art. 40. Nas fichas de catálogo fíxanse as obras permitidas de acordo coas determinacións legais, establecendo que en todo caso cumprirán os requisitos do art. 42 da LG 5/2016, coas precisións dos art. 41 e 42 da LG 1/2019, para que sexan autorizables, e que seguirán os criterios de intervención dos art. 44, 53, 83 da LG 5/2016 e demais que resulten de aplicación.

As actuacións que se realicen nos contornos de protección dos bens incluídos no catálogo cumprirán os criterios do art. 46 da Lei. Estas intervencións serán coherentes cos valores xerais do entorno.

O réxime de autorizacións e informes preceptivos en materia de patrimonio cultural será o regulado na LG 5/2016 e LG 1/2019. Cómpre sinalar que estarán exentas da necesidade de obter a antedita autorización as seguintes actuacións, sempre e cando se realicen en edificios con protección ambiental ou estrutural ou no contorno de protección dos elementos recollidos neste catálogo:

- actuacións no interior do edificio que non supoña manifestación de cara ao exterior que poida ser percibida dende a vía pública
- intervencións sobre as carpinterías exteriores que consistan en pintura, reparación ou reposición da existente respectando a solución formal e construtiva e os acabamentos existentes

- actuacións de reparación ou substitución de cubertas, sempre que se repoña ou utilice como material de cubrición o mesmo material tradicional existente, sen modificar a forma do tellado, apertura de novos ocos, construción de novas chemineas, nin modificación da solución de beirís introducindo cornixas, voos, etc.
- actuacións de pintura de fachada ou carpinterías exteriores na mesma cor existente, sempre que esta coherente co entorno ou cos criterios da Guía de cores e materiais da Xunta de Galicia
- reparación ou substitución de revestimentos mantendo a solución formal e construtiva existente, así como as súas cores e acabamentos. Este criterio non se aplicará cando na fachada existan materiais construtivos deseñados para empregarse revestidos e que permanezan vistos ou sen rematar, ou se usen materiais de construción en sistemas ou funcións para os cales non están deseñados, como os revestimentos de fachadas con materiais de cobertura de cubertas ou os peches de predios con elementos de mobiliario ou refugallos industriais. Admitiranse as reparacións das impermeabilizacións de medianís e fachadas secundarias con revestimentos de placa de fibrocemento minionda ou plana sempre que como remate se pinte da mesma cor que o resto das fachadas do inmovible.

Este réxime excepcional será de aplicación conforme a regulación vixente.

2. Condicións específicas para o patrimonio arqueolóxico

Ámbito de aplicación:

Abrangue dous perímetros concéntricos: un área e protección integral (API) e un contorno de protección (CP). Calquera tipo de actuación nestes ámbitos require autorización previa da Consellería competente en materia de Patrimonio Cultural.

Área de protección integral

Delimitación: contorno do actual igrexario, coincidindo coas arquitecturas históricas aí presentes (templo parroquial e capela anexa, cemiterio vello, adro e valo) e coa zona onde se atoparon restos arqueolóxicos.

Actuacións permitidas: obras de restauración, mantemento e mellora do conxunto arquitectónico existente, incluíndo as instalacións de acometida de auga e rede eléctrica. Tamén se permiten actuacións derivadas da investigación arqueolóxica: prospección superficial, prospección xeofísica e xeorradar. Estas actuacións rexeranse pola normativa específica en arqueoloxía: LG 5/2016, D 199/1997, etc.

Actuacións prohibidas: Fica expresamente prohibido a construción de engadidos e novas estruturas

Cautela arqueolóxica: Establécese a obriga de sondaxes arqueolóxicas previas e control arqueolóxico de remoción de terras, segundo a intensidade e volume das remocións. Estas actuacións rexeranse pola normativa específica en materia de arqueoloxía

Contorno de protección

Delimitación: forma un amplo polígono, delimitado en base a parcelario e vías de comunicación, cuxo límite atópase xenericamente a un radio de 200m. de distancia do límite exterior do API. A súa prolongación cara os predios do núcleo rural ten en conta o achado durante o control arqueolóxico recente de restos dun derrube de pedra de cachotaría mesturado con abondosas *tegulae* esnaquizada, moitas delas con pestana. Polo tanto, concluímos que o máis probable é que os restos soterrados da *villa*, que no seu día eran extensos complexos construídos, non sempre compactos, se estenda cara ao Oeste buscando a zona de transición entre o *saltus* e o *ager*, un patrón de emprazamento característico dos asentamentos rurais romanos no Noroeste.

Usos permitidos: os permitidos segundo a cualificación urbanística

Actuacións permitidas: as contempladas pola ordenanza correspondente. Tamén se permiten as actuacións derivadas da investigación arqueolóxica: prospección superficial, prospección superficial, prospección xeofísica e xeorradar, sondaxes arqueolóxicas e escavación arqueolóxica. Estas actuacións rexeranse pola normativa específica en arqueoloxía: LG 5/2016, D 199/1997, etc.

Cautela arqueolóxica: control arqueolóxico de remoción de terras para as obras de tipo lineal (obras de mellora de abastecemento, pluviais, acometida de auga, gas, electricidade, telefonía, reforma de viais, beirarrúas e cunetas, valados e muros, etc.) e sondaxes arqueolóxicas previas para o resto (execución de novas edificacións, construcións, silos e outros equipamentos agrarios, foxas sépticas, depósitos soterrados, etc.). Estas actuacións rexeranse pola normativa específica de arqueoloxía: LG 5/2016, D 199/1997, etc.

03 LISTAXE DE ELEMENTOS CATALOGADOS

Achégase a relación de elementos incluídos no Catálogo ordenados por parroquias, e dentro destas segundo as categorías reguladas no Título VII da LG 5/2016 en atención aos seus valores relevantes.

Con esta mesma estrutura se organizan as fichas individualizadas de cada elemento.

Os códigos usados son os seguintes:

PATRIMONIO ARTÍSTICO

EC. Escudos

PATRIMONIO ARQUITECTÓNICO. ARQUITECTURA RELIXIOSA

GR. Igrexas

RE. Casas reitorais

CE. Cemiterios

PATRIMONIO ARQUITECTÓNICO. ARQUITECTURA TRADICIONAL ou HISTÓRICA

VT. Vivendas tradicionais e históricas (pazos)

AT. Alpendres tradicionais

FN. Fornos

PZ. Pozos

PATRIMONIO ETNOLÓXICO

CR. Cruceiros.

PT. Pombais tradicionais

HT. Hórreos tradicionais

LV. Lavadoiros

EM. Eiras de mallar

PN. Penedos

PATRIMONIO INDUSTRIAL

IN. Instalacións

PATRIMONIO ARQUEOLÓXICO

NP. Necrópoles

CÓDIGO	ELEMENTO CATALOGADO	LUGAR	PARROQUIA
B-EC 01	Escudo no Ceán en B-VT-42	O Ceán	Bamiro
B-GR 00	Conxunto parroquial formado pola Igrexa B-GR 01, o cemiterio antigo, un cruceiro B-CR 03 e a reitoral B-RE 01	Bamiro	Bamiro
B-GR 01	Igrexa de San Mamede formando parte do conxunto B-GR 00 xunto co cruceiro B-CR 03 e coa reitoral B-RE 01	Bamiro	Bamiro
B-VT 01	Casa de aldea con hórreo B-HT 01	A Devesa - Raposeiras	Bamiro
B-VT 02	Casa con balcón tradicional	A Devesa - Raposeiras	Bamiro
B-VT 05	Casa con cheminea, forno, alpendre e hórreo tradicional B-HT 05	Ceán	Bamiro
B-VT 06	Casa tradicional en ruína	Ceán	Bamiro

	Eira de mallar con hórreo B-HT 04 na parcela		
B-VT 07	Casa en planta baixa con dúas vivendas	Ceán	Bamiro
B-VT 08	Casa grande con cruceiro B-CR 01 dentro de parcela	Ceán	Bamiro
B-VT 10	Casa de labranza con forno tradicional (f. norte), hórreo tradicional B-HT 06 e penedos e carballeira B-PN 01	Bamiro	Bamiro
B-VT 11	Casa tradicional con cruz B-CR 02 no peche e hórreo B-HT 09	Bamiro	Bamiro
B-VT 12-12b	Conxunto tradicional co alpendre integrado no volume e hórreo B-HT 08	Bamiro	Bamiro
B-VT 13-14	Rueiro (conxunto tradicional coa Casa Grande de Bamiro) Inclúe: B-HT 10-11 e B-AT 03	Bamiro	Bamiro
B-VT 15-16-27-21	Conxunto de vivendas tradicionais en ringleira	Bamiro	Bamiro
B-VT 17-17b	Conxunto de vivendas tradicionais en ringleira e alpendre tradicional	Bamiro	Bamiro
B-VT 18	Casa tradicional	Bamiro	Bamiro
B-VT 19-23-24	Conxunto de casa con chemineas de cantaría (VT19 e VT23)	Bamiro	Bamiro
B-VT 26	Vivenda popular en cachotería	Bamiro	Bamiro
B-VT 27bis	Casa popular B+1 con cheminea de cantería orixinal	O Campo	Bamiro
B-VT 28	Casa de labranza B+1 con hórreo B-HT-30	O Campo	Bamiro

SERVIZO DE ASISTENCIA TÉCNICA A MUNICIPIOS

B-VT 30-31	Casas reformadas con elementos de formigón e hórreo tradicional B-HT 36	O Campo	Bamiro
B-VT 32	Casa popular B+1 con cheminea de cantería orixinal	O Campo	Bamiro
B-VT 37	Casa tradicional illada con palleira integrada no mesmo volume e sobrado de madeira	O Ceán	Bamiro
B-VT 42	Casal con escudo B- EC 01	O Ceán	Bamiro
B-RE 01	Reitoral da Igrexa de Bamiro formando parte do conxunto B-GR 00 xunto co cruceiro B-CR 03 e coa igrexa B-GR 01	Bamiro	Bamiro
B-AT 03	Alpendre tradicional en rueiro con vivendas tradicionais B-VT 13-14 e hórreos B-HT 10-11	Bamiro	Bamiro
B-CR 01	Cruceiro en Ceán dentro de parcela de vivenda tradicional B-VT 08	Ceán	Bamiro
B-CR 02	Cruz en Ceán en muro de peche de parcela de vivenda tradicional B-VT 11 e hórreo B-HT 09	Ceán	Bamiro
B-CR 03	Cruceiro da Igrexa de San Mamede formando parte do conxunto B-GR 00 xunto coa igrexa B-GR 01 e a reitoral B-RE 01	Bamiro	Bamiro
B-CR 04	Cruceiro da Devesa na Piroga	Ceán	Bamiro
B-HT 01	Hórreo tradicional vinculado a vivenda tradicional B-VT 01	Ceán	Bamiro
B-HT 03	Hórreo tradicional	Ceán	Bamiro
B-HT 03b	Hórreo tradicional	Ceán	Bamiro

B-HT 04-05	Hórreos tradicionais vinculados a vivendas tradicionais B-VT 05 e B-VT 06	Ceán	Bamiro
B-HT 06	Hórreo tradicional vinculado a vivenda tradicional B-VT 10 e a penedos e carballeira B-PN 01	Ceán	Bamiro
B-HT 07	Hórreo tradicional	Ceán	Bamiro
B-HT 08	Hórreo tradicional formando conxunto tradicional coas vivendas B-VT 12-12b e alpendre tradicional	Bamiro	Bamiro
B-HT 09	Hórreo tradicional en parcela con vivenda tradicional B-VT 11 e cruz no peche B-CR 02	Bamiro	Bamiro
B-HT 10-11	Hórreos tradicionais en rueiro con B-VT 13-14 e alpendre B-AT 03	Bamiro	Bamiro
B-HT 12	Hórreo tradicional	Bamiro	Bamiro
B-HT 12b	Hórreo tradicional	Bamiro	Bamiro
B-HT 13	Hórreo tradicional	Bamiro	Bamiro
B-HT 14	Hórreo tradicional	Bamiro	Bamiro
B-HT-15	Hórreo tradicional	Bamiro	Bamiro
B-HT-16	Hórreo tradicional	Bamiro	Bamiro
B-HT 18	Hórreo tradicional	Bamiro	Bamiro
B-HT 19	Hórreo tradicional	Bamiro	Bamiro
B-HT 20-21	Hórreos tradicionais	Bamiro	Bamiro
B-HT 22	Hórreo tradicional	Bamiro	Bamiro
B-HT 30	Hórreo tradicional vinculado a B-VT 28	O Campo	Bamiro
B-HT 31-32	Hórreo tradicional	O Campo	Bamiro
B-HT 33	Hórreo tradicional	O Campo	Bamiro
B-HT 34	Hórreo tradicional	O Campo	Bamiro

SERVIZO DE ASISTENCIA TÉCNICA A MUNICIPIOS

B-HT 35	Hórreo tradicional	O Campo	Bamiro
B-HT 36	Hórreo tradicional vinculado a B-VT 30	O Campo	Bamiro
B-HT 37	Hórreo tradicional	O Campo	Bamiro
B-HT 38	Hórreo tradicional	O Campo	Bamiro
B-HT 39	Hórreo tradicional	O Campo	Bamiro
B-HT 41	Hórreo tradicional	O Ceán	Bamiro
B-HT 42-42b	Hórreos tradicionais	O Ceán	Bamiro
B-HT 43	Hórreo tradicional	O Ceán	Bamiro
B-HT 44-45	Hórreos tradicionais	O Ceán	Bamiro
B-EM 01	Eira de mallar	O Ceán	Bamiro
B-PN 01	Penedos e carballeira vinculados a vivenda tradicional B-VT 10 e hórreo tradicional HT 06	Bamiro	Bamiro
B-IN 01	Torre eléctrica	O Ceán	Bamiro

CÓDIGO	ELEMENTO CATALOGADO	LUGAR	PARROQUIA
T-GR 00	Conxunto parroquial formado pola Igrexa T-GR 01, o cemiterio antigo, e os cruceiros T-CR 02 e a T-CR 03.	Tines	Tines
T-GR 01	Igrexa de Santa Baia formado parte do conxunto T-GR 00 xunto cos cruceiros T-CR 02 e T-CR 03	Tines	Tines
T-VT 01	Casa tradicional con hórreo T-HT 01 e alpendre	Tines	Tines
T-VT 02	Casa con patín e pendello acaroado formando conxunto con T-HT 04-05	Tines	Tines
T-VT 03	Casa con forno	Tines	Tines
T-VT 04	Casa de Dolores de Busto	Tines	Tines

T-VT 05	Vivenda con pendello acaroado	Tines	Tines
T-VT 07	Vivenda tradicional con hórreo T-HT 07	Tines	Tines
T-VT 10	Conxunto tradicional con T-HT 22, T-HT 23 , T-AT 02 e T-AT 03	Tines	Tines
T-VT 11-12-13	Conxunto etnográfico	Tines	Tines
T-VT 16-17	Conxunto etnográfico	Tines	Tines
T-VT 18	Vivenda tradicional con hórreo tradicional T-HT 15	Tines	Tines
T-VT 22	Casa tradicional con cheminea e hórreos tradicionais T-HT 19 e T-HT 38	Tines	Tines
T-VT 25-26	Conxunto de vivendas	Tines	Tines
T-VT 30	Rueiro con vivenda e alpendres tradicionais	Tines	Tines
T-VT 31	Casa con palleira integrada no mesmo volume e hórreos T-HT 36 e T-HT 26	Tines	Tines
T-VT 32	Casa tradicional B+1	Tines	Tines
T-VT 33	Casa con cheminea e hórreo T-HT 30	Tines	Tines
T-VT 38	Vivenda tradicional con pendello e hórreo T-HT 39	Romarís	Tines
T-RT 01	Casa con esqueiro (en ruína)	Tines	Tines
T-AT 01	Alpendre tradicional	Tines	Tines
T-AT 02	Palleira con dous vans formando conxunto con T-VT10, T-HT 22, T-HT 23 e T-AT 03	Tines	Tines
T-AT 03	Palleira con sobrado formando conxunto con T-VT10, T-HT 22, T-HT 23 e T-AT 02	Tines	Tines
T-PZ 01	Pozo de planta cadrada	Tines	Tines

SERVIZO DE ASISTENCIA TÉCNICA A MUNICIPIOS

T-CR 01	Cruceiro en Tines	Tines	Tines
T-CR 02	Cruceiro da igrexa de Santa Baia (adro da igrexa) formando parte do conxunto parroquial xunto coa Igrexa T-GR 01, o cemiterio antigo e o cruceiro T-CR 03.	Tines	Tines
T-CR 03	Cruceiro do cemiterio da igrexa de Santa Baia formando parte do conxunto parroquial xunto coa Igrexa T-GR 01, o cemiterio antigo e o cruceiro T-CR 02	Tines	Tines
T-HT 01	Hórreo tradicional vinculado a T-VT 01	Tines	Tines
T-HT 02	Hórreo tradicional	Tines	Tines
T-HT 03	Hórreo tradicional	Tines	Tines
T-HT 04-05	Hórreo tradicional	Tines	Tines
T-HT 06	Hórreo tradicional	Tines	Tines
T-HT 07	Hórreo tradicional vinculado a T-VT 07	Tines	Tines
T-HT 08-8b	Hórreos tradicionais	Tines	Tines
T-HT 09 -10	Hórreos tradicionais	Tines	Tines
T-HT 11- 12	Hórreos tradicionais	Tines	Tines
T-HT 13	Hórreo tradicional	Tines	Tines
T-HT 14	Hórreo tradicional	Tines	Tines
T-HT 14b	Hórreo tradicional	Tines	Tines
T-HT 15	Hórreo tradicional vinculado a T-VT18	Tines	Tines
T-HT 16	Hórreo tradicional	Tines	Tines
T-HT 17- 18	Hórreos tradicionais	Tines	Tines
T-HT 19	Hórreo tradicional vinculado a T-VT 22 e T-HT 38	Tines	Tines
T-HT 20	Hórreo tradicional	Tines	Tines

T-HT 21	Hórreo tradicional	Tines	Tines
T-HT 22	Hórreo tradicional formando conxunto con T-VT10, T-HT 23 e alpendres T-AT 02 e T-AT 03	Tines	Tines
T-HT 23	Hórreo tradicional formando conxunto con T-VT 10, T-HT 22 e alpendres T-AT 02 e T-AT 03	Tines	Tines
T-HT 24	Hórreo tradicional	Tines	Tines
T-HT 25	Hórreo tradicional	Tines	Tines
T-HT 26	Hórreo tradicional vinculado a T-VT 31 e T-HT 36	Tines	Tines
T-HT 27- 28	Conxunto formado por dous hórreos e alpendre tradicional.	Tines	Tines
T-HT 29	Hórreo tradicional	Tines	Tines
T-HT 30	Hórreo tradicional vinculado a T-VT 33	Tines	Tines
T-HT 31	Hórreo tradicional	Tines	Tines
T-HT 32	Hórreo tradicional	Tines	Tines
T-HT 33	Hórreo tradicional	Tines	Tines
T-HT 34-34b-34c	Conxunto de hórreos tradicionais	Tines	Tines
T-HT 35	Hórreo tradicional	Tines	Tines
T-HT 36	Hórreo tradicional vinculado a T-VT 31 e T-HT 26	Tines	Tines
T-HT 38	Hórreo tradicional vinculado a T-VT 22 e T-HT 19	Tines	Tines
T-HT 39	Hórreo tradicional vinculado a T-VT 38	Romarís	Tines
T-HT 40	Hórreo tradicional	Romarís	Tines
T-HT 41	Hórreo tradicional	Romarís	Tines
T-HT 42	Hórreo tradicional	Romarís	Tines
T-NP 01	Vila romana e necrópole de	Tines	Tines

GA15092088	Tines GA15092088		
------------	------------------	--	--

CÓDIGO	ELEMENTO CATALOGADO	LUGAR	PARROQUIA
Q-GR 00	Conxunto parroquial formado pola Igrexa Q-GR 01, o cemiterio antigo Q-CE 01 e o cruceiro Q-CR 02	Quintáns	Treos
Q-GR 01	Igrexa de San Miguel formando parte do conxunto Q-GR 00 xunto coas tumbas do cemiterio vello Q-CE 01 e co cruceiro Q-CR 02	Quintáns	Treos
Q-CE 01	Tumbas cemiterio vello formando parte do conxunto parroquial Q-GR 00 xunto coa igrexa Q-GR 01 e o cruceiro Q-CR 02	Quintáns	Treos
Q-VT 01	Casa popular terrea con alpendre de pedra en f. sur	Treos	Treos
Q-VT 02	Casa tradicional reformada (B+1) con alpendres tradicionais acaroados e Q-HT 26	Treos	Treos
Q-VT 04-05-06	Rueiro do Refoxo con Q-VT 04-05-06, Q-AT 16, Q-HT 05 e Q-HT 06	O refoxo	Treos
Q-VT 08	Pazo de Quintáns Incorpora Q-HT 07 e Q-PT 03 (pombal de planta cadrada)	Quintáns	Treos
Q-VT 10-11	Quinteiro tradicional	Quintáns	Treos

Q-VT 13-14-15-16-21	Conxunto tradicional en forma de rueiro, con Q-HT 18, Q-HT 18b e Q-AT 03	Quintáns	Treos
Q-VT 22	Casa de aldea (B+1) en ruína sen tellado	Quintáns	Treos
Q-VT 23	Casa de labranza (B+1) en pedra con carpinterías orixinais no 1º andar. Q-HT 19	Quintáns	Treos
Q-VT 24	Casa tradicional formando conxunto con Q-EM 01 e Q-HT 25	Quintáns	Treos
Q-VT 29	Casa tradicional (B+1) en pedra e hórreo Q-HT 02	Treos	Treos
Q-VT 30	Casa tradicional, peches de pedra, e alpendre Q-AT 09 no camiño traseiro.	Treos	Treos
Q-RE 01	Casa de labranza en ruína con hórreos Q-HT 20-21 e pombal Q-PT 01	Quintáns	Treos
Q-AT 03	Alpendre tradicional formando conxunto tradicional en forma de de rueiro con Q-VT 13-14-15-16-21 e Q-HT 18 e Q-HT 18b	Quintáns	Treos
Q-AT 04-05	Alpendres tradicionais formando conxunto tradicional cos hórreos Q-HT 10, Q-HT11 e Q-HT12	Quintáns	Treos
Q-AT 09	Alpendre tradicional vinculado a Q-VT 30	Treos	Treos
Q-AT 11	Alpendre tradicional formando conxunto con Q-HT 28, Q-HT 27 e Q-AT 12	Quintáns	Treos
Q-AT 12	Alpendre tradicional formando	Quintáns	Treos

SERVIZO DE ASISTENCIA TÉCNICA A MUNICIPIOS

	conxunto con Q- HT 28, Q-HT 27 e Q-AT 11		
Q-AT 13-14	Alpendres tradicionais con forno	Quintáns	Treos
Q-AT 16	Alpendre tradicional no rueiro do Refoxo formando parte do rueiro do Refoxo con Q-VT 04-05-06, Q-HT 05 e Q-HT 06	O Refoxo	Treos
Q-CR 01	Cruceiro en Treos	Treos	Treos
Q-CR 02	Cruceiro da Igrexa de San Miguel Q-GR 01 formando parte do conxunto parroquial Q-GR 00 con ela e coas tumbas do cemiterio vello Q-CE 01.	Quintáns	Treos
Q-HT 01	Hórreo tradicional	Treos	Treos
Q-HT 02	Hórreo tradicional vinculado a Q-VT 29	Treos	Treos
Q-HT 03	Hórreo tradicional	Treos	Treos
Q-HT 05	Hórreo tradicional parte do rueiro do Refoxo con Q-VT 04-05-06 , Q- HT 06 e Q-AT 16	O Refoxo	Treos
Q-HT 06	Hórreo tradicional formando parte do rueiro do Refoxo con Q-VT 04-05-06 , Q-HT 05 e Q-AT 16	O Refoxo	Treos
Q-HT 07	Hórreo tradicional vinculado a Q-VT 08 e Q-PT 03	Quintáns	Treos
Q-HT 08	Hórreo tradicional	Quintáns	Treos
Q-HT 09	Hórreo tradicional	Quintáns	Treos
Q-HT 10	Hórreo tradicional formando conxunto con Q-HT 11, Q-HT 12 e Q-AT 04-05	Quintáns	Treos
Q-HT 11	Hórreo tradicional formando conxunto con Q-HT 10, Q-HT 12 e Q-AT 04-05	Quintáns	Treos

Q-HT 12	Hórreo tradicional formando conxunto con Q-HT 10, Q-HT 11 e Q-AT 04-05	Quintáns	Treos
Q-HT 13	Hórreo tradicional	Quintáns	Treos
Q-HT 14	Hórreo tradicional	Quintáns	Treos
Q-HT 17	Hórreo tradicional	Quintáns	Treos
Q-HT 18	Hórreo tradicional formando conxunto tradicional en rueiro con Q-VT 13-14-15-16-21, Q-AT 03 e Q-HT18b	Quintáns	Treos
Q-HT 18b	Hórreo tradicional formando conxunto tradicional en rueiro con Q-VT 13-14-15-16-21, Q-AT 03 e Q-HT18	Quintáns	Treos
Q-HT 19	Hórreo tradicional vinculado a Q-VT 23	Quintáns	Treos
Q-HT 20-21	Hórreos tradicionais en Q- RE 01 (Q-PT 01)	Quintáns	Treos
Q-HT 23	Hórreo tradicional	Quintáns	Treos
Q-HT 22-24	Hórreos tradicionais	Quintáns	Treos
Q-HT 25	Hórreo tradicional formando conxunto con Q-EM 01 e Q-VT 24	Quintáns	Treos
Q-HT 25b	Hórreo tradicional	Quintáns	Treos
Q-HT 26	Hórreo tradicional vinculado a Q-VT 02	Quintáns	Treos
Q-HT 27	Hórreo tradicional formando conxunto con Q-HT 28, Q-AT 11 e Q-AT 12	Quintáns	Treos
Q-HT 28	Hórreo tradicional formando conxunto con Q-HT 27, Q-AT 11 e AT 12	Quintáns	Treos

SERVIZO DE ASISTENCIA TÉCNICA A MUNICIPIOS

Q-PT 01	Pombal de planta circular en Q-RE 01 (Q-HT 20-21)	Quintáns	Treos
Q-PT 02	Pombal de planta circular	Treos	Treos
Q-PT 03	Pombal de planta rectangular vinculado a Q- VT 08 e Q-HT 07	Quintáns	Treos
Q-LV 01	Lavadoiro tradicional	Treos	Treos
Q-FN 01	Forno tradicional acaroado a vivenda tradicional	Quintáns	Treos
Q-EM 01	Eira de mallar formando conxunto con Q-HT 25 e Q-VT 24	Quintáns	Treos

Polo equipo redactor:

Teresa Fernández Lorenzo
Arquitecta do SATM

Visto e prace, o xefe do SATM

Daniel Beiras García-Sabell
Arquitecto do SATM

Xosé Francisco Freire Corzo

CATÁLOGO DE BENS PROTEXIDOS

Ficha nº: B-EC 01 - BAMIRO

Datos

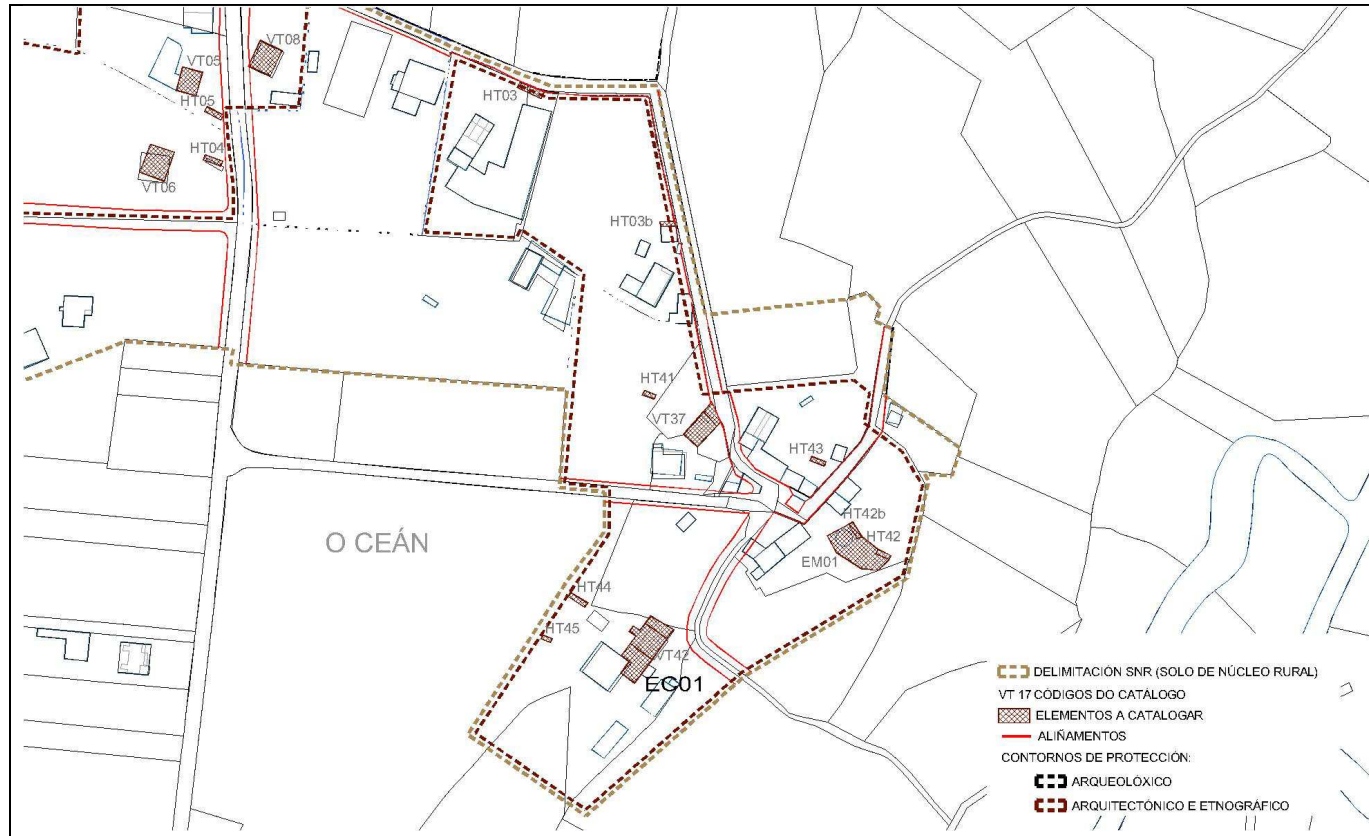
Denominación:	Escudo no Ceán en B-VT 42		
Clase / Categoría	Ben de interese cultural / Monumento		
Localización:	Lg de O Ceán	Plano nº: 02.01	X:502827 Y:4775805
Data de construción:	Finais do século XVIII		
Descrición tipolóxica :	Escudo cuartelado da familia de don Antonio Rodríguez de Pazos. No primeiro cuarto aparece a torre envolta en silvas común aos Pardiñas e aos Rioboó.; no segundo, tres árbores arrancados ou tal vez tres ramos dalgunha planta que podería ser o romeu e así aludir á liñaxe dos Romero (ou ben podería ser dos Quiroga); no terceiro unha árbore con algún estraño obxecto colgando da súa copa (se é unha espada, podería ser da liñaxe dos Mon); no cuarto dúas serpes afrontadas e entrelazadas que representan ós Arijón (fontes: Martínez Barbeito, Carlos. Documentados nos libros <i>Torres, pazos y linajes de la provincia de la Coruña</i> . Coruña,1978 e Rodríguez Iglesias, F. (2008). <i>Galicia. Tomo LVIII. Heráldica, genealogía y nobiliaria</i> . A Coruña, Hércules Edicións.).		
Características singulares:			
Estado de conservación:	Bo		

Protección

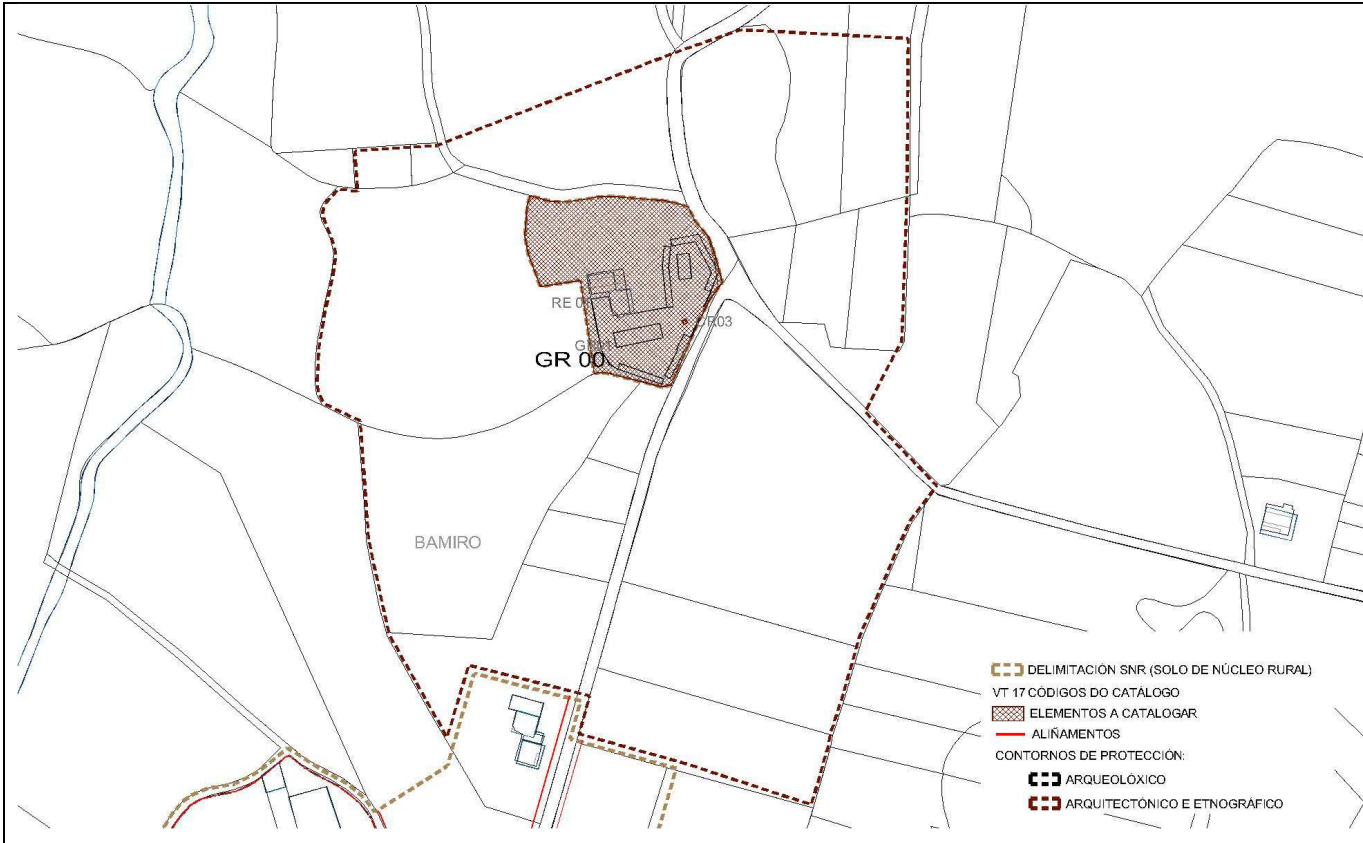
Nivel de protección (art 41 LG 5/2016):	Protección integral	<input checked="" type="checkbox"/>
	Protección estrutural	<input type="checkbox"/>
	Protección ambiental	<input type="checkbox"/>
Obras permitidas (art 40 LG 5/2016):	Mantemento	<input checked="" type="checkbox"/>
	Conservación	<input checked="" type="checkbox"/>
	Consolidación	<input checked="" type="checkbox"/>
	Restauración	<input checked="" type="checkbox"/>
	Rehabilitación	<input type="checkbox"/>
	Reestruturación	<input type="checkbox"/>
	Ampliación	<input type="checkbox"/>
Reconstrución	<input type="checkbox"/>	
Usos permitidos:		

Criterios de intervención

As obras permitidas segundo o nivel de protección cumprirán o regulado no art. 42 da LG 5/2016 e seguirán os criterios de intervención dos art. 44, 53 e dos demais que resulten de aplicación da LG 5/2016.



CATÁLOGO DE BENS PROTEXIDOS



Ficha nº: B-GR 00 - BAMIRO

Datos

Denominación:	Conxunto parroquial formado pola Igrexa B-GR 01, o cemiterio antigo, un cruceiro B-CR 03 e a reitoral B-RE 01		
Clase / Categoría	Ben catalogado / Monumento		
Localización:	Lg de Bamiro	Plano nº: 02.01	X:502269 Y:4776479
Data de construción:			
Descrición tipolóxica :	Conxunto parroquial de Bamiro formado pola Igrexa, cruceiro con mesa exenta, cemiterio antigo na parte sur do adro e pechando o conxunto na parte norte a antiga reitoral. Neste mesmo linde norte atópase o novo cemiterio sen ningún tipo de interese. O conxunto parroquial atópase delimitado nos seus lindes por muro tradicional. As antigas tumbas sitúanse en forma de L. As súas paredes laterais son pezas de granito, ao igual que a cuberta a dúas augas que se remata con cruces, pináculos ou outros elementos ornamentais.		
Características singulares:	Cemiterio ben integrado no adro		
Estado de conservación:	Bo agás a reitoral. En uso		

Protección

Nivel de protección (art 41 LG 5/2016):	Protección integral	<input checked="" type="checkbox"/>
	Protección estrutural	<input type="checkbox"/>
	Protección ambiental	<input type="checkbox"/>
Obras permitidas (art 40 LG 5/2016):	Mantemento	<input checked="" type="checkbox"/>
	Conservación	<input checked="" type="checkbox"/>
	Consolidación	<input checked="" type="checkbox"/>
	Restauración	<input checked="" type="checkbox"/>
	Rehabilitación	<input checked="" type="checkbox"/>
	Reestruturación	<input type="checkbox"/>
	Ampliación	<input checked="" type="checkbox"/>
	Reconstrución	<input checked="" type="checkbox"/>
Usos permitidos:	Equipamento relixioso. SLEQ-01	

Criterios de intervención

Permítese obras destinadas á consolidación das características propias, usando para elo materiais semellantes aos existentes, así como aquelas precisas para adaptar o edificio ás condicións requiridas polo usos. As anteditas obras, das segundo o nivel de protección, cumprarán o regulado no art. 42 da LG 5/2016 e seguirán os criterios de intervención do art. 44, 53, 89 da LG 5/2016 e dos demais que resulten de aplicación.

CATÁLOGO DE BENS PROTEXIDOS

Ficha nº: B-GR 01 - BAMIRO

Datos

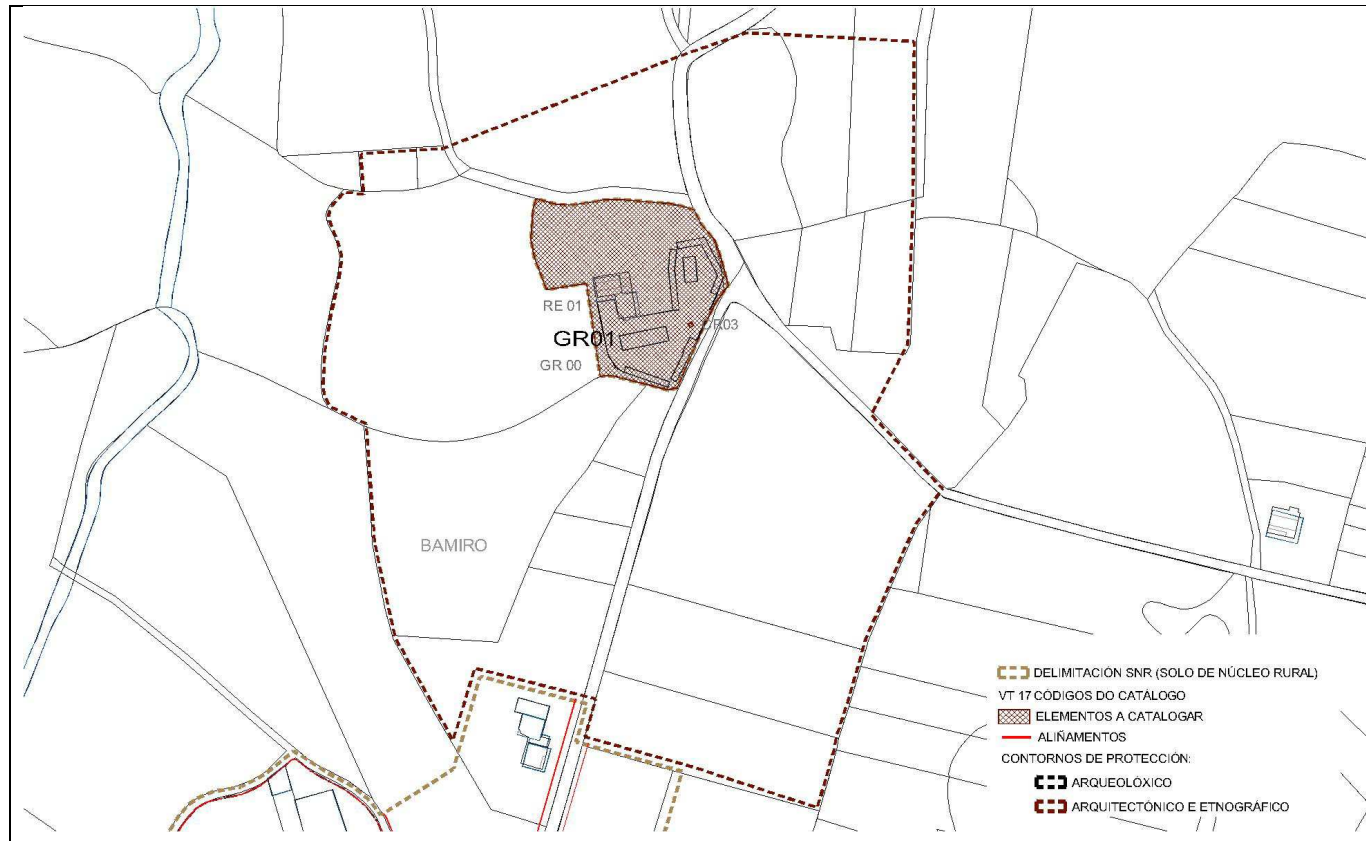
Denominación:	Igrexa de San Mamede formando parte do conxunto B-GR 00 xunto co cruceiro B-CR 03 e coa reitoral B-RE 01		
Clase / Categoría	Ben catalogado / Monumento		
Localización:	Lg de Bamiro	Plano nº: 02.01	X X:502269 Y:4776479
Data de construción:	XVIII		
Descrición tipolóxica :	Arquitectura relixiosa .Edificio de planta rectangular tipo salón con capela maior rectangular e unha sancristía apegada ao leste. O presbiterio cóbrese con bóveda de canón de cantaría reforzada pos un arco faixón, reforzando o seu labor estrutural por dous pequenos contrafortes ao exterior.O arco triunfal é de medio punto volteado sobre pilastras e descansa tamén sobre una moldura. A nave cóbrease con teito de madeira.No eixo vertical da fachada existe unha porta alintelada, a fornela cunha imaxe de San Amedio, unha ventá rectangular e a torre campanario cun corpo cúbico que fai de asento, un primeiro corpo composto por catro piares sobre a que se voltean os arcos de medio punto. A torre coróase cunha lanterna formada por un tambor octogonal e a cúpula decorada con nervios. Documentado no libro de Soraluze Blond, José Ramón e Fernández Fernández, Xosé. Arquitecturas da provincia da Coruña. A Coruña,1998.		
Características singulares:	Cemiterio ben integrado no adro		
Estado de conservación:	Bo. En uso		

Protección

Nivel de protección (art 41 LG 5/2016):	Protección integral	<input checked="" type="checkbox"/>
	Protección estrutural	<input type="checkbox"/>
	Protección ambiental	<input type="checkbox"/>
Obras permitidas (art 40 LG 5/2016):	Mantemento	<input checked="" type="checkbox"/>
	Conservación	<input checked="" type="checkbox"/>
	Consolidación	<input checked="" type="checkbox"/>
	Restauración	<input checked="" type="checkbox"/>
	Rehabilitación	<input checked="" type="checkbox"/>
	Reestruturación	<input type="checkbox"/>
	Ampliación	<input checked="" type="checkbox"/>
Reconstrución	<input checked="" type="checkbox"/>	
Usos permitidos:	Equipamento relixioso. SLEQ-01	

Criterios de intervención

Permítese obras destinadas á consolidación das características propias, usando para elo materiais semellantes aos existentes, así como aquelas precisas para adaptar o edificio ás condicións requiridas polo usos. As anteditas obras permitidas segundo o nivel de protección cumprán o regulado no art. 42 da LG 5/2016, seguindo os criterios de intervención dos art. 44, 89 e dos demais que resulten de aplicación da LG 5/2016.



CATÁLOGO DE BENS PROTEXIDOS

Ficha nº: B-VT 01 - BAMIRO

Datos

Denominación:	Casa de aldea con hórreo B-HT 01		
Clase / Categoría	Ben catalogado / Monumento		
Localización:	Lg A Devesa-Raposeiras	Plano nº: 02.01	X:502707 y:4776602
Data de construción:	1890. Reforma total 1985 (catastro).		
Descrición tipolóxica :	Arquitectura popular. Edificio de planta rectangular de dúas alturas con cuberta a dúas augas. Muros de cachotería revocados e cantería en recercado de ocos.		
Características singulares:	Muro de carga de pedra		
Estado de conservación:	Normal.Cuberta con pranchas de fibrocemento.Habitada		

Protección

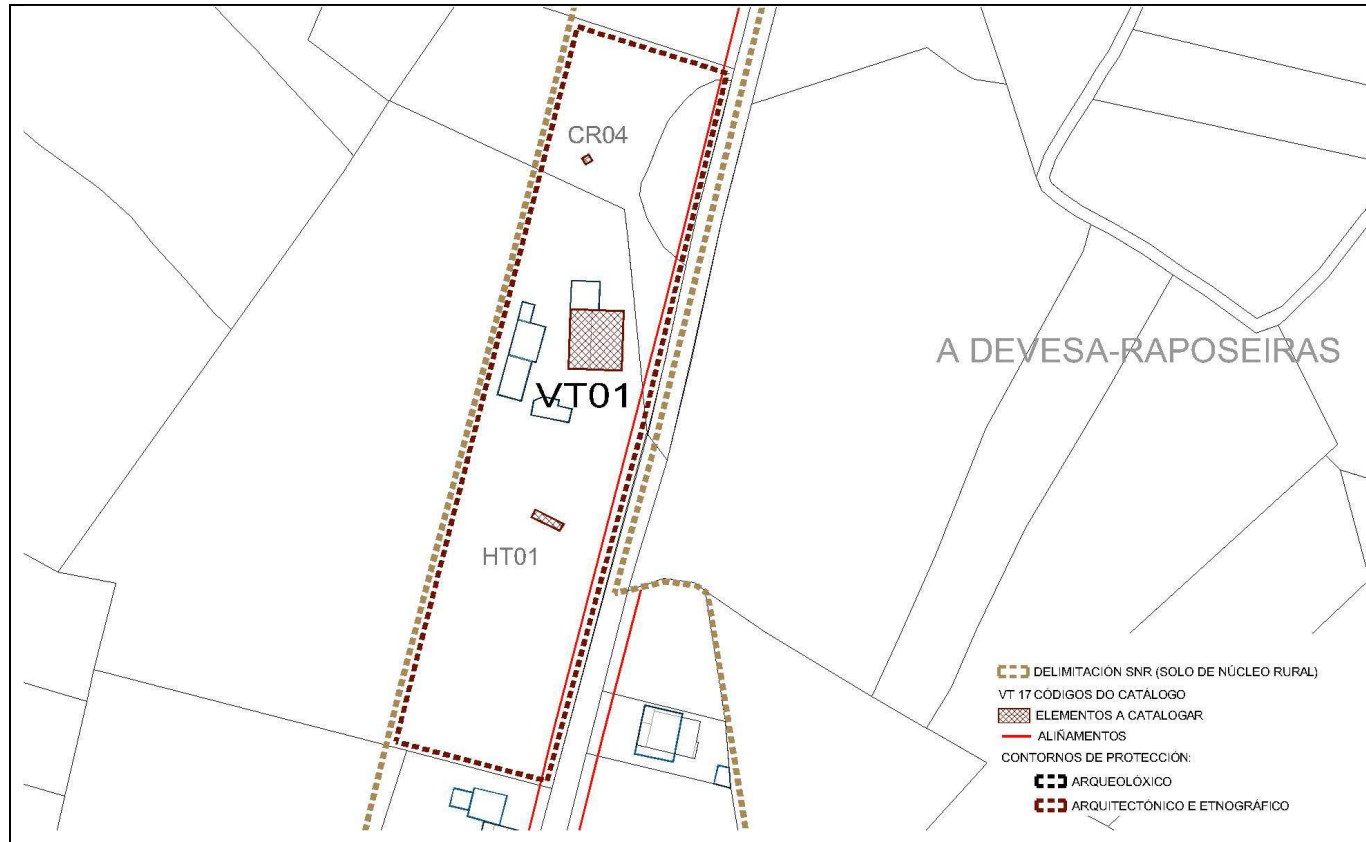
Nivel de protección (art 41 LG 5/2016):	Protección integral	<input type="checkbox"/>
	Protección estrutural	<input type="checkbox"/>
	Protección ambiental	<input checked="" type="checkbox"/>
Obras permitidas (art 40 LG 5/2016, art. 41 e 42 da LG 1/2019):	Mantemento	<input checked="" type="checkbox"/>
	Conservación	<input checked="" type="checkbox"/>
	Consolidación	<input checked="" type="checkbox"/>
	Restauración	<input checked="" type="checkbox"/>
	Rehabilitación	<input checked="" type="checkbox"/>
	Reestruturación	<input checked="" type="checkbox"/>
	Ampliación	<input checked="" type="checkbox"/>
Reconstrución	<input checked="" type="checkbox"/>	
Usos permitidos:	Característico	Residencial.
	Compatíbeis	Terciario ou produtivo, actividades turísticas e artesanais, pequenos talleres e equipamentos.
	Prohibidos	Os sinalados no artigo 26 da LSG/2016

Criterios de intervención

As obras permitidas segundo o nivel de protección cumprirán o regulado no art. 42 da LG 5/2016, así como no art 41 da LG 1/2019, seguindo os criterios de intervención dos art. 44 ,89 e dos demais que resulten de aplicación da LG 5/2016. Poderán autorizarse obras de ampliación sempre que resulten permitidas pola normativa urbanística vixente.

As ampliacións en altura do conxunto limitaranse á altura da cornixa do edificio principal

Recoméndase o cambio das pranchas de fibrocemento da cuberta por tella ou proceder ao seu revestimento.



CATÁLOGO DE BENS PROTEXIDOS

Ficha nº: B-VT 02 - BAMIRO

Datos

Denominación:	Casa con balcón tradicional		
Clase / Categoría	Ben catalogado / Monumento		
Localización:	Lg A Devesa-Raposeiras	Plano nº: 02.01	X:502673 Y:4776464
Data de construción:	1940. Reforma media 1975 (catastro).		
Descrición tipolóxica :	Arquitectura popular. Edificio de planta rectangular de dúas alturas e cuberta a dúas augas de tella. Muro de cachotería revocado e pintado en amarelo, agás na parte inferior, e cantaría en formación de ocos. Carpintería na flor exterior da parede		
Características singulares:	Balcón tradicional / Muro de carga de pedra		
Estado de conservación:	Bo. Habitada		

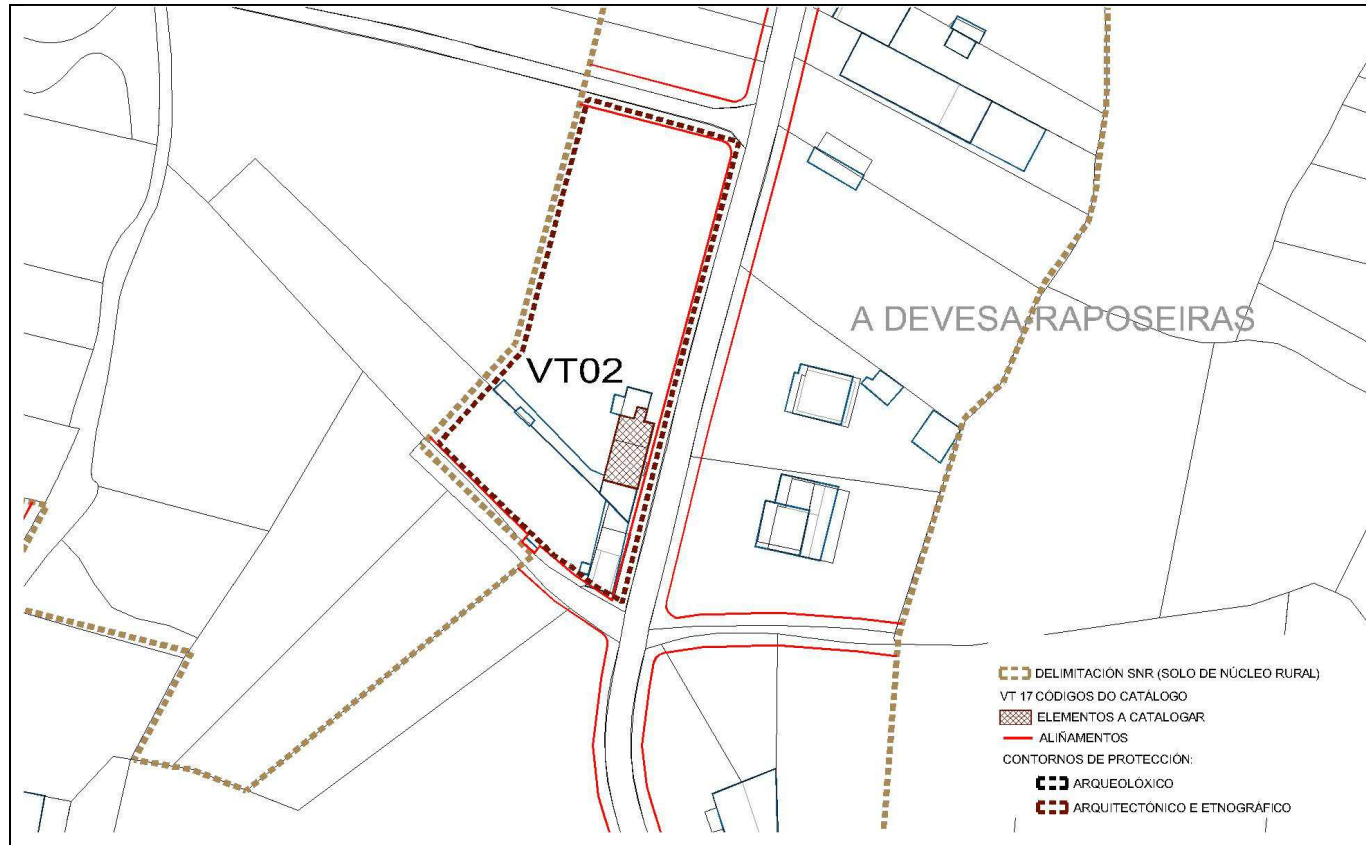
Protección

Nivel de protección (art 41 LG 5/2016):	Protección integral	<input type="checkbox"/>
	Protección estrutural	<input type="checkbox"/>
	Protección ambiental	<input checked="" type="checkbox"/>
Obras permitidas (art 40 LG 5/2016):	Mantemento	<input checked="" type="checkbox"/>
	Conservación	<input checked="" type="checkbox"/>
	Consolidación	<input checked="" type="checkbox"/>
	Restauración	<input checked="" type="checkbox"/>
	Rehabilitación	<input checked="" type="checkbox"/>
	Reestruturación	<input checked="" type="checkbox"/>
	Ampliación	<input checked="" type="checkbox"/>
	Reconstrución	<input checked="" type="checkbox"/>
Usos permitidos:	Característico	Residencial.
	Compatíbeis	Terciario ou produtivo, actividades turísticas e artesanais, pequenos talleres e equipamentos.
	Prohibidos	Os sinalados no artigo 26 da LSG/2016

Criterios de intervención

As obras permitidas segundo o nivel de protección cumprirán o regulado no art. 42 da LG 5/2016, así como no art 41 da LG 1/2019, seguindo os criterios de intervención dos art. 44 ,89 e dos demais que resulten de aplicación da LG 5/2016. Poderán autorizarse obras de ampliación sempre que resulten permitidas pola normativa urbanística vixente.

As ampliacións en altura do conxunto limitaranse á altura da cornixa do edificio principal



CATÁLOGO DE BENS PROTEXIDOS

Ficha nº: B-VT 05 - BAMIRO

Datos

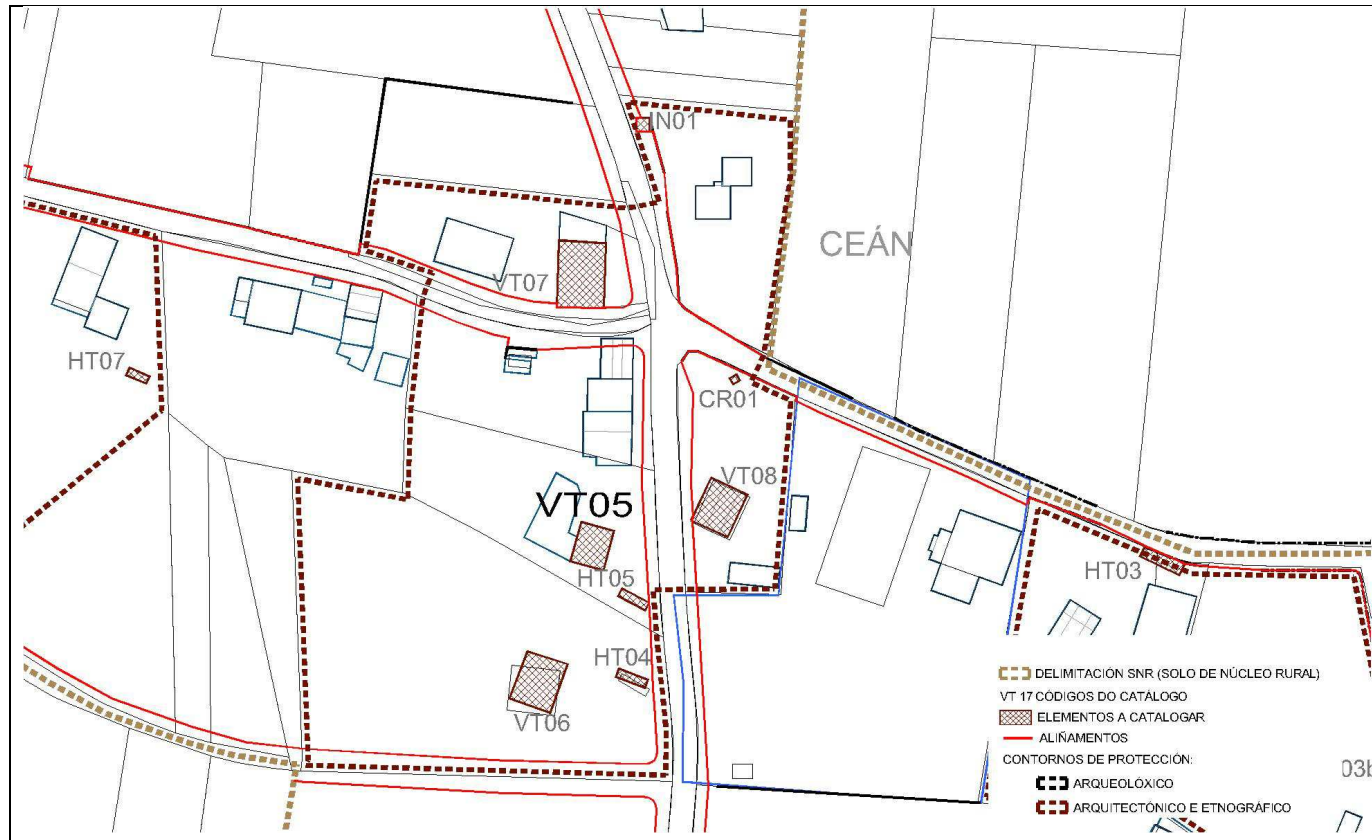
Denominación:	Casa con cheminea, forno, alpendre e hórreo tradicional B-HT 05		
Clase / Categoría	Ben catalogado / Monumento		
Localización:	Lg de O Ceán	Plano nº: 02.01	X:502639 Y:4776031
Data de construción:	1933 (catastro).		
Descrición tipolóxica :	Arquitectura popular.Edificio de planta rectangular e cuberta a dúas augas. Alpendre tradicional na fachada posterior. Muros de carga de cachotería con cantaría nos esquinais e formación de ocos. Conserva algúns dos elementos de carpintaría de madeira colocados na flor exterior da parede.		
Características singulares:	Cheminea de cantaría/ Forno/ Hórreo e alpendre tradicional.		
Estado de conservación:	Regular.Cuberta con pranchas de fibrocemento e elementos de carpintaría de aluminio.Cerramento de bloque en parte da fachada principal.Non habitada.		

Protección

Nivel de protección (art 41 LG 5/2016):	Protección integral	<input type="checkbox"/>
	Protección estrutural	<input type="checkbox"/>
	Protección ambiental	<input checked="" type="checkbox"/>
Obras permitidas (art 40 LG 5/2016):	Mantemento	<input checked="" type="checkbox"/>
	Conservación	<input checked="" type="checkbox"/>
	Consolidación	<input checked="" type="checkbox"/>
	Restauración	<input checked="" type="checkbox"/>
	Rehabilitación	<input checked="" type="checkbox"/>
	Reestruturación	<input checked="" type="checkbox"/>
	Ampliación	<input checked="" type="checkbox"/>
	Reconstrución	<input checked="" type="checkbox"/>
Usos permitidos:	Característico	Residencial.
	Compatíbeis	Terciario ou produtivo, actividades turísticas e artesanais, pequenos talleres e equipamentos.
	Prohibidos	Os sinalados no artigo 26 da LSG/2016

Criterios de intervención


As obras permitidas segundo o nivel de protección cumprán o regulado no art. 42 da LG 5/2016, así como no art 41 da LG 1/2019, seguindo os criterios de intervención dos art. 44 ,89 e dos demais que resulten de aplicación da LG 5/2016. Poderán autorizarse obras de ampliación sempre que resulten permitidas pola normativa urbanística vixente.Conservarase a liña da cornixa da edificación principal.Recoméndase a recuperación da fachada principal, así como o cambio das pranchas de fibrocemento da cuberta por tella ou proceder ao seu revestimento.As ampliacións en altura do conxunto limitaranse á altura da cornixa do edificio principal.



(fotografía dos anos 90)



(fotografía actual)



(fotografías actuais)

CATÁLOGO DE BENS PROTEXIDOS

Ficha nº: B-VT 06 - BAMIRO

Datos

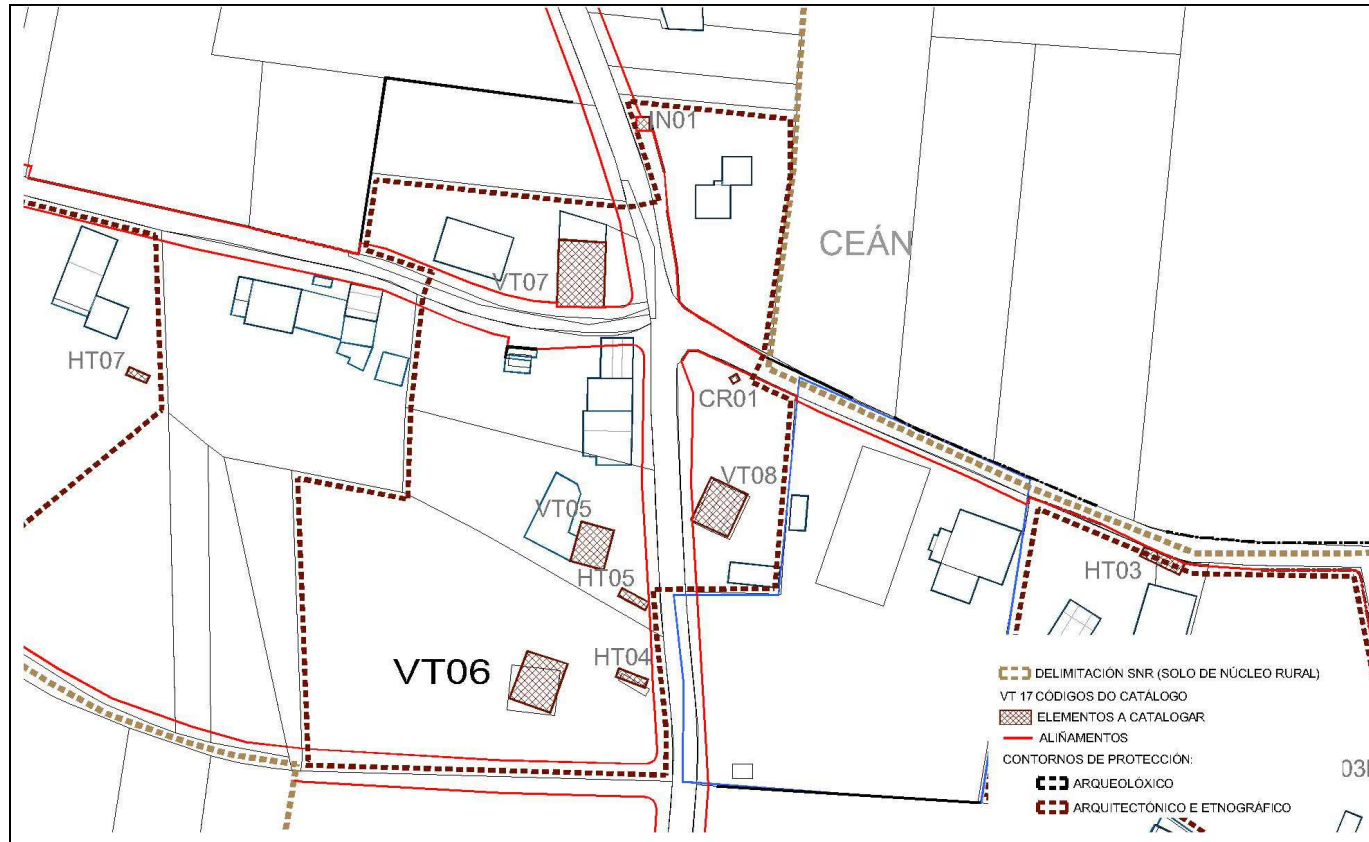
Denominación:	Casa tradicional en ruína. Eira de mallar con hórreo B-HT 04 na parcela		
Clase / Categoría	Ben catalogado / Monumento		
Localización:	Lg de O Ceán	Plano nº: 02.01	X:502628 Y:4775997
Data de construción:	Século XIX		
Descrición tipolóxica :	Arquitectura popular. Edificio de planta rectangular e actualmente sen cuberta. Muros de cachotaría vista con cantaría en esquinais.		
Características singulares:	Muro de carga de pedra		
Estado de conservación:	Malo. Non habitada		

Protección

Nivel de protección (art 41 LG 5/2016):	Protección integral	<input type="checkbox"/>
	Protección estrutural	<input type="checkbox"/>
	Protección ambiental	<input checked="" type="checkbox"/>
Obras permitidas (art 40 LG 5/2016):	Mantemento	<input checked="" type="checkbox"/>
	Conservación	<input checked="" type="checkbox"/>
	Consolidación	<input checked="" type="checkbox"/>
	Restauración	<input checked="" type="checkbox"/>
	Rehabilitación	<input checked="" type="checkbox"/>
	Reestruturación	<input checked="" type="checkbox"/>
	Ampliación	<input checked="" type="checkbox"/>
	Reconstrución	<input checked="" type="checkbox"/>
Usos permitidos:	Característico	Residencial.
	Compatíbeis	Terciario ou produtivo, actividades turísticas e artesanais, pequenos talleres e equipamentos.
	Prohibidos	Os sinalados no artigo 26 da LSG/2016

Criterios de intervención

As obras permitidas segundo o nivel de protección cumprirán o regulado no art. 42 da LG 5/2016, así como no art. 41 da LG 1/2019, seguindo os criterios de intervención dos art. 44 ,89 e dos demais que resulten de aplicación da LG 5/2016. Poderán autorizarse obras de ampliación sempre que resulten permitidas pola normativa urbanística vixente.



CATÁLOGO DE BENS PROTEXIDOS

Ficha nº: B-VT 07 - BAMIRO

Datos

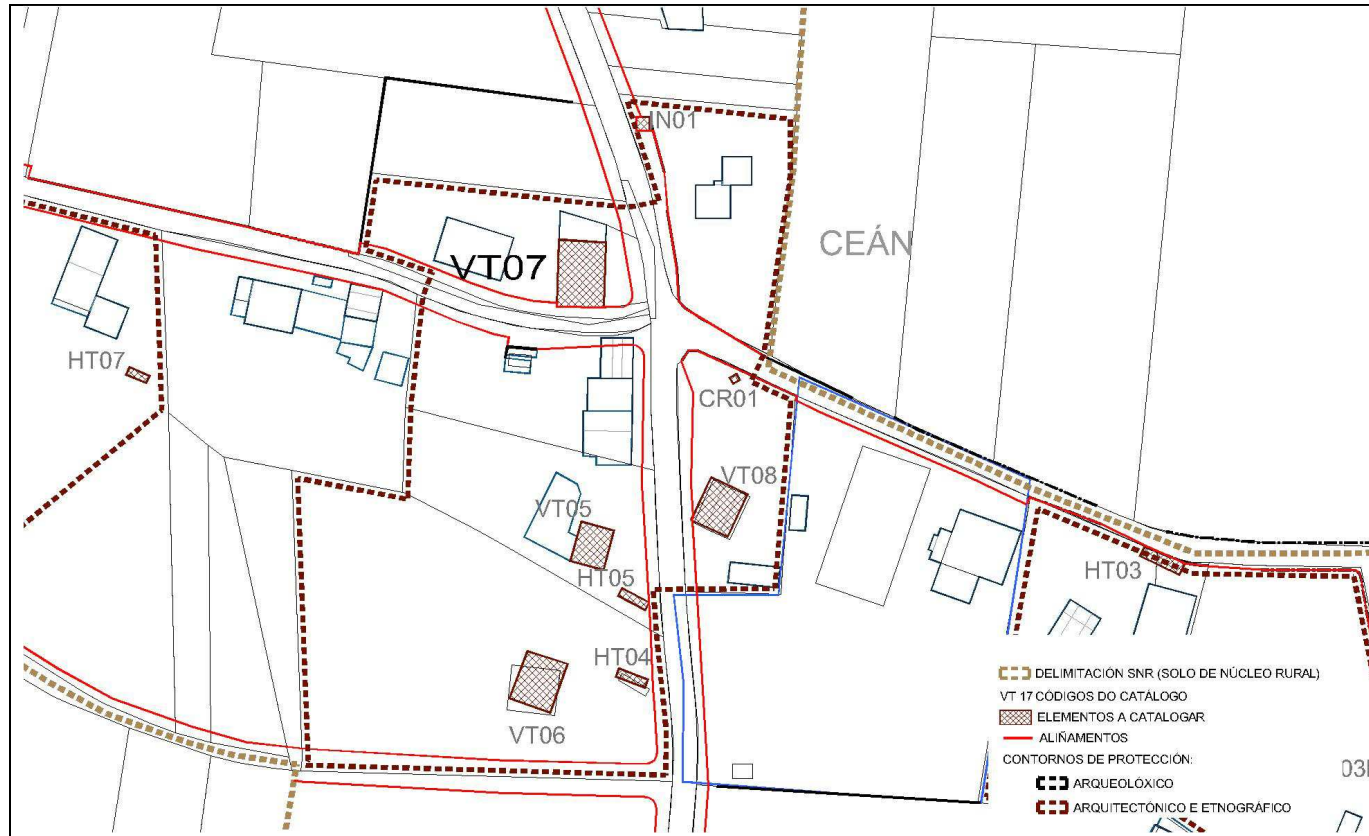
Denominación:	Casa en planta baixa con dúas vivendas		
Clase / Categoría	Ben catalogado / Monumento		
Localización:	Lg de O Ceán	Plano nº: 02.01	X:502637 Y:4776098
Data de construción:	1950. Reforma media 1992 (catastro).		
Descrición tipolóxica :	Arquitectura popular. Edificio de rectangular, unha altura e cuberta a catro augas con tella. Muros de boa cachotería con cantaría nos esquinais e en formación de ocos		
Características singulares:	Muro de carga de pedra		
Estado de conservación:	Bo. Habitada. Canles, baixante e persianas exteriores desconformes.		

Protección

Nivel de protección (art 41 LG 5/2016):	Protección integral	<input type="checkbox"/>
	Protección estrutural	<input type="checkbox"/>
	Protección ambiental	<input checked="" type="checkbox"/>
Obras permitidas (art 40 LG 5/2016):	Mantemento	<input checked="" type="checkbox"/>
	Conservación	<input checked="" type="checkbox"/>
	Consolidación	<input checked="" type="checkbox"/>
	Restauración	<input checked="" type="checkbox"/>
	Rehabilitación	<input checked="" type="checkbox"/>
	Reestruturación	<input checked="" type="checkbox"/>
	Ampliación	<input checked="" type="checkbox"/>
Reconstrución	<input checked="" type="checkbox"/>	
Usos permitidos:	Característico	Residencial.
	Compatíbeis	Terciario ou produtivo, actividades turísticas e artesanais, pequenos talleres e equipamentos.
	Prohibidos	Os sinalados no artigo 26 da LSG/2016

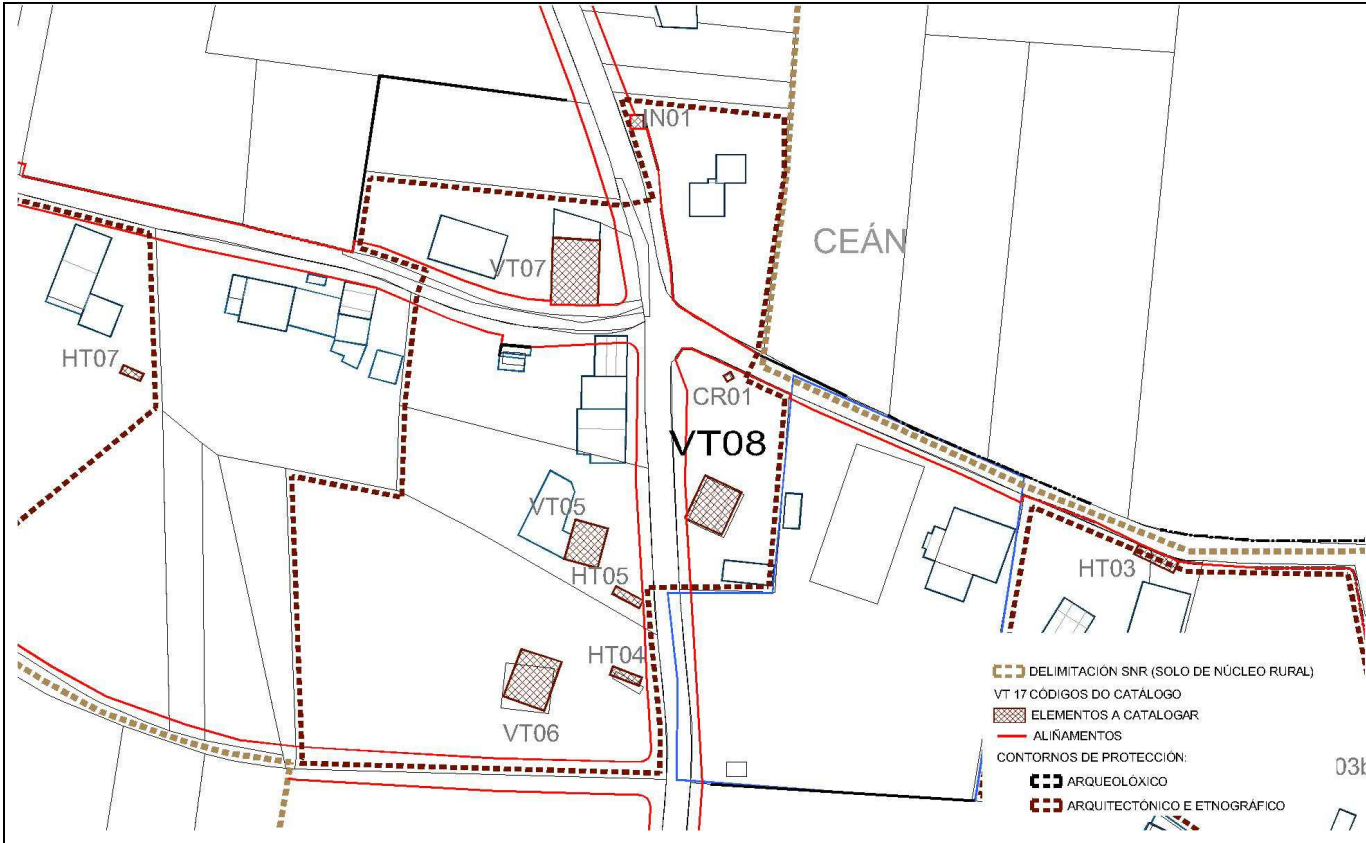
Criterios de intervención

As obras permitidas segundo o nivel de protección cumprirán o regulado no art. 42 da LG 5/2016, así como no art 41 da LG 1/2019, seguindo os criterios de intervención dos art. 44 ,89 e dos demais que resulten de aplicación da LG 5/2016. Recoméndase a substitución de baixantes e canles por outros de sección circular e sen molduras ou acanaladuras, nun acabado sen brillos e nunha cor que non destaque sobre a fachada. Así mesmo recoméndase a substitución das persianas exteriores por outros elementos de escurecemento, de acordo co regulado na ordenanzas de aplicación. Poderán autorizarse obras de ampliación sempre que resulten permitidas pola normativa urbanística vixente.



xCATÁLOGO DE BENS PROTEXIDOS

Ficha nº: B-VT 08 - BAMIRO



Datos

Denominación:	Casa grande con cruceiro B-CR 01 dentro de parcela		
Clase / Categoría	Ben catalogado / Monumento		
Localización:	Lg de O Ceán	Plano nº: 02.01	X:502637 Y:4776043
Data de construción:	11890. Reforma total 1985 (catastro).		
Descrición tipolóxica :	Arquitectura popular. Edificio de planta rectangular, dúas plantas e cuberta a catro augas. Muros de cachotaría con cantaría en ocos e esquinais. Carpintería de madeira na flor exterior da parede.		
Características singulares:	Muro de carga de pedra. Cruceiro dentro da finca		
Estado de conservación:	Bo. Cornixa de formigón. Habitada.		

Protección

Nivel de protección (art 41 LG 5/2016):	Protección integral	<input type="checkbox"/>
	Protección estrutural	<input type="checkbox"/>
	Protección ambiental	<input checked="" type="checkbox"/>
Obras permitidas (art 40 LG 5/2016):	Mantemento	<input checked="" type="checkbox"/>
	Conservación	<input checked="" type="checkbox"/>
	Consolidación	<input checked="" type="checkbox"/>
	Restauración	<input checked="" type="checkbox"/>
	Rehabilitación	<input checked="" type="checkbox"/>
	Reestruturación	<input checked="" type="checkbox"/>
	Ampliación	<input checked="" type="checkbox"/>
Usos permitidos:	Reconstrución	<input checked="" type="checkbox"/>
	Característico	Residencial.
	Compatíbeis	Terciario ou produtivo, actividades turísticas e artesanais, pequenos talleres e equipamentos.
	Prohibidos	Os sinalados no artigo 26 da LSG/2016

Criterios de intervención

As obras permitidas segundo o nivel de protección cumprirán o regulado no art. 42 da LG 5/2016, así como no art 41 da LG 1/2019, seguindo os criterios de intervención dos art. 44 ,89 e dos demais que resulten de aplicación da LG 5/2016. Poderán autorizarse obras de ampliación sempre que resulten permitidas pola normativa urbanística vixente.



CATÁLOGO DE BENS PROTEXIDOS

Ficha nº: B-VT 10 - BAMIRO

Datos

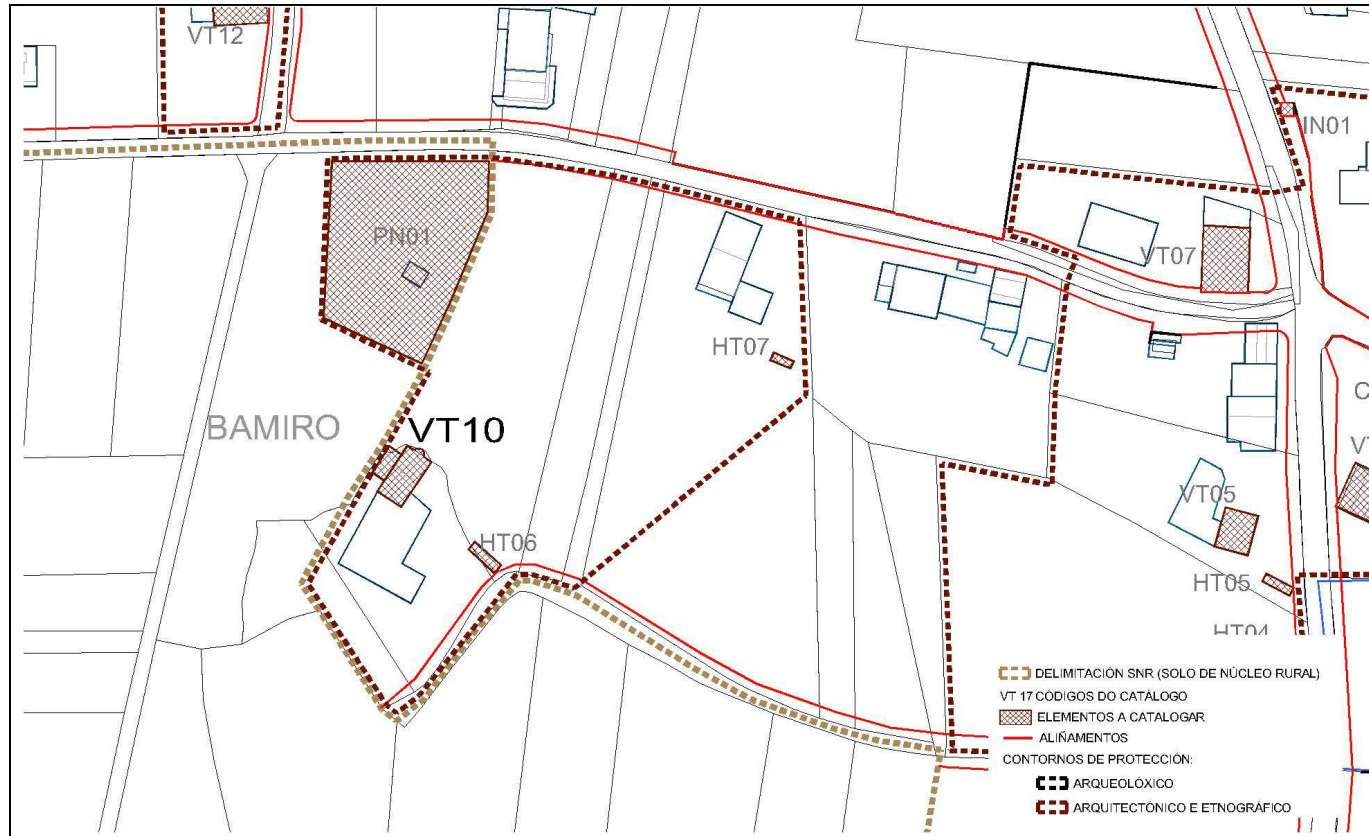
Denominación:	Casa de labranza con forno tradicional (f.norte) , hórreo tradicional B-HT 06 e penedos e carballeira B-PN 01		
Clase / Categoría	Ben catalogado / Monumento		
Localización:	Lg de Bamiro	Plano nº: 02.01	X:502437 Y:4776046
Data de construción:	1890. Reforma media 1987 (catastro).		
Descrición tipolóxica :	Arquitectura popular.Edificio de planta rectangular con construcións acaroadas: forno en fachada norte, vivenda tradicional non habitada na sur, e outros anexos non tradicionais. Cuberta a dúas augas de tella. Muros de cachotaría recebada e pintada de cor amarela, con cantaría en formación de ocos e esquinais. A vivenda ten dous andares.		
Características singulares:	Muro de carga de pedra / forno		
Estado de conservación:	Bo. Habitada		

Protección

Nivel de protección (art 41 LG 5/2016):	Protección integral	<input type="checkbox"/>
	Protección estrutural	<input type="checkbox"/>
	Protección ambiental	<input checked="" type="checkbox"/>
Obras permitidas (art 40 LG 5/2016):	Mantemento	<input checked="" type="checkbox"/>
	Conservación	<input checked="" type="checkbox"/>
	Consolidación	<input checked="" type="checkbox"/>
	Restauración	<input checked="" type="checkbox"/>
	Rehabilitación	<input checked="" type="checkbox"/>
	Reestruturación	<input checked="" type="checkbox"/>
	Ampliación	<input checked="" type="checkbox"/>
Reconstrución	<input checked="" type="checkbox"/>	
Usos permitidos:	Característico	Residencial.
	Compatíbeis	Terciario ou produtivo, actividades turísticas e artesanais, pequenos talleres e equipamentos.
	Prohibidos	Os sinalados no artigo 26 da LSG/2016

Criterios de intervención

As obras permitidas segundo o nivel de protección cumprirán o regulado no art. 42 da LG 5/2016, así como no art 41 da LG 1/2019, seguindo os criterios de intervención dos art. 44 ,89 e dos demais que resulten de aplicación da LG 5/2016. Poderán autorizarse obras de ampliación sempre que resulten permitidas pola normativa urbanística vixente.



CATÁLOGO DE BENS PROTEXIDOS

Ficha nº: B-VT 11 - BAMIRO

Datos

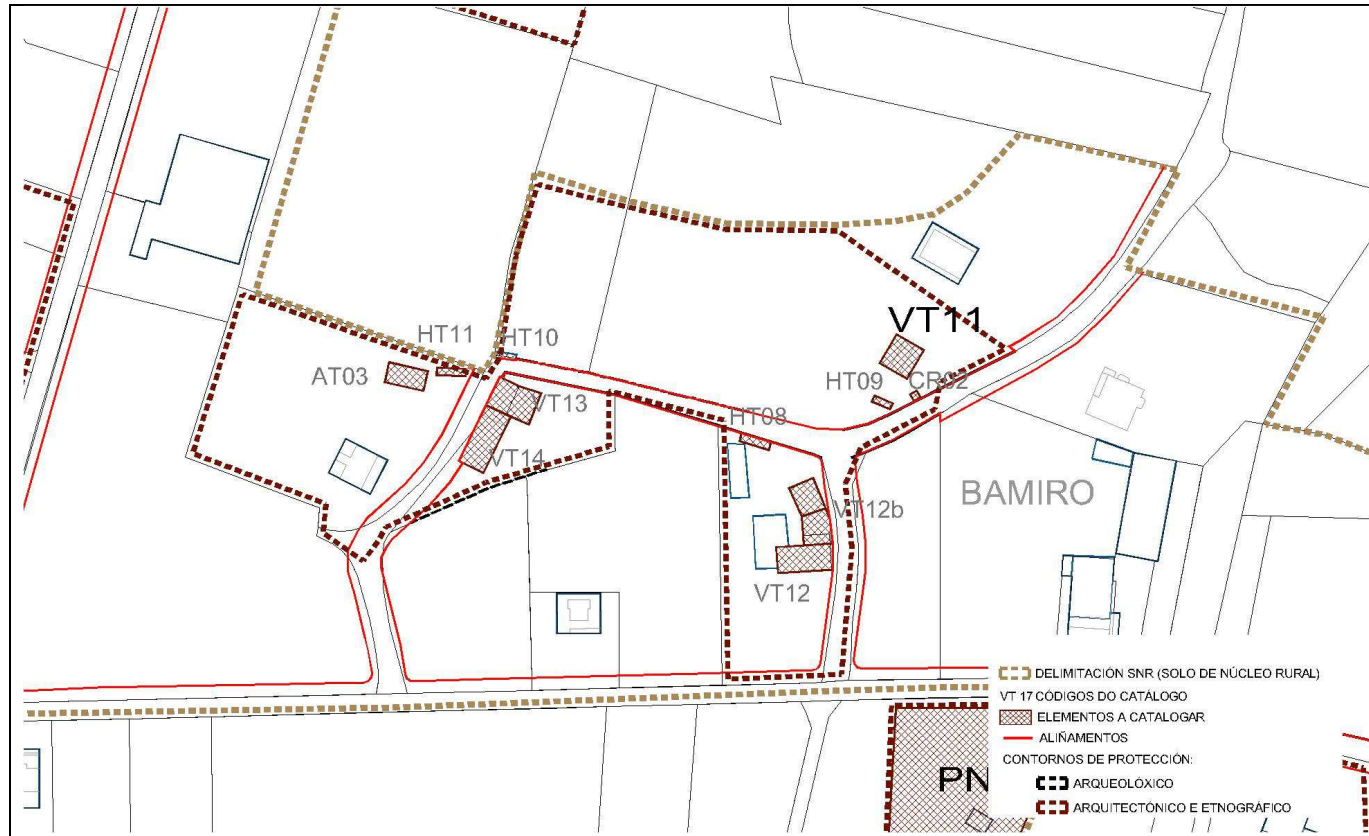
Denominación:	Casa tradicional con cruz B-CR 02 no peche e hórreo B-HT 09		
Clase / Categoría	Ben catalogado / Monumento		
Localización:	Lg de Bamiro	Plano nº: 02.01	X:502420 Y:4776209
Data de construción:	Século XIX		
Descrición tipolóxica :	Arquitectura popular. Edificio de planta rectangular con cuberta a dúas augas de tella. Muros de cachotaría con cantaría en formación de ocos e esquinais, estando polo menos unha das fachadas recebada		
Características singulares:	Muro de carga de pedra		
Estado de conservación:	Regular. Non habitada. Carpintería desconforme.		

Protección

Nivel de protección (art 41 LG 5/2016):	Protección integral	<input type="checkbox"/>
	Protección estrutural	<input type="checkbox"/>
	Protección ambiental	<input checked="" type="checkbox"/>
Obras permitidas (art 40 LG 5/2016):	Mantemento	<input checked="" type="checkbox"/>
	Conservación	<input checked="" type="checkbox"/>
	Consolidación	<input checked="" type="checkbox"/>
	Restauración	<input checked="" type="checkbox"/>
	Rehabilitación	<input checked="" type="checkbox"/>
	Reestruturación	<input checked="" type="checkbox"/>
	Ampliación	<input checked="" type="checkbox"/>
	Reconstrución	<input checked="" type="checkbox"/>
Usos permitidos:	Característico	Residencial.
	Compatíbeis	Terciario ou produtivo, actividades turísticas e artesanais, pequenos talleres e equipamentos.
	Prohibidos	Os sinalados no artigo 26 da LSG/2016

Criterios de intervención

As obras permitidas segundo o nivel de protección cumprán o regulado no art. 42 da LG 5/2016, así como no art 41 da LG 1/2019, seguindo os criterios de intervención dos art. 44 ,89 e dos demais que resulten de aplicación da LG 5/2016. Conservarase a liña de cornixa da edificación principal. Así mesmo recoméndase a substitución dos elementos de carpintería de aluminio por outros de materiais tradicionais.



CATÁLOGO DE BENS PROTEXIDOS

Ficha nº: B-VT2-12b- BAMIRO

Datos

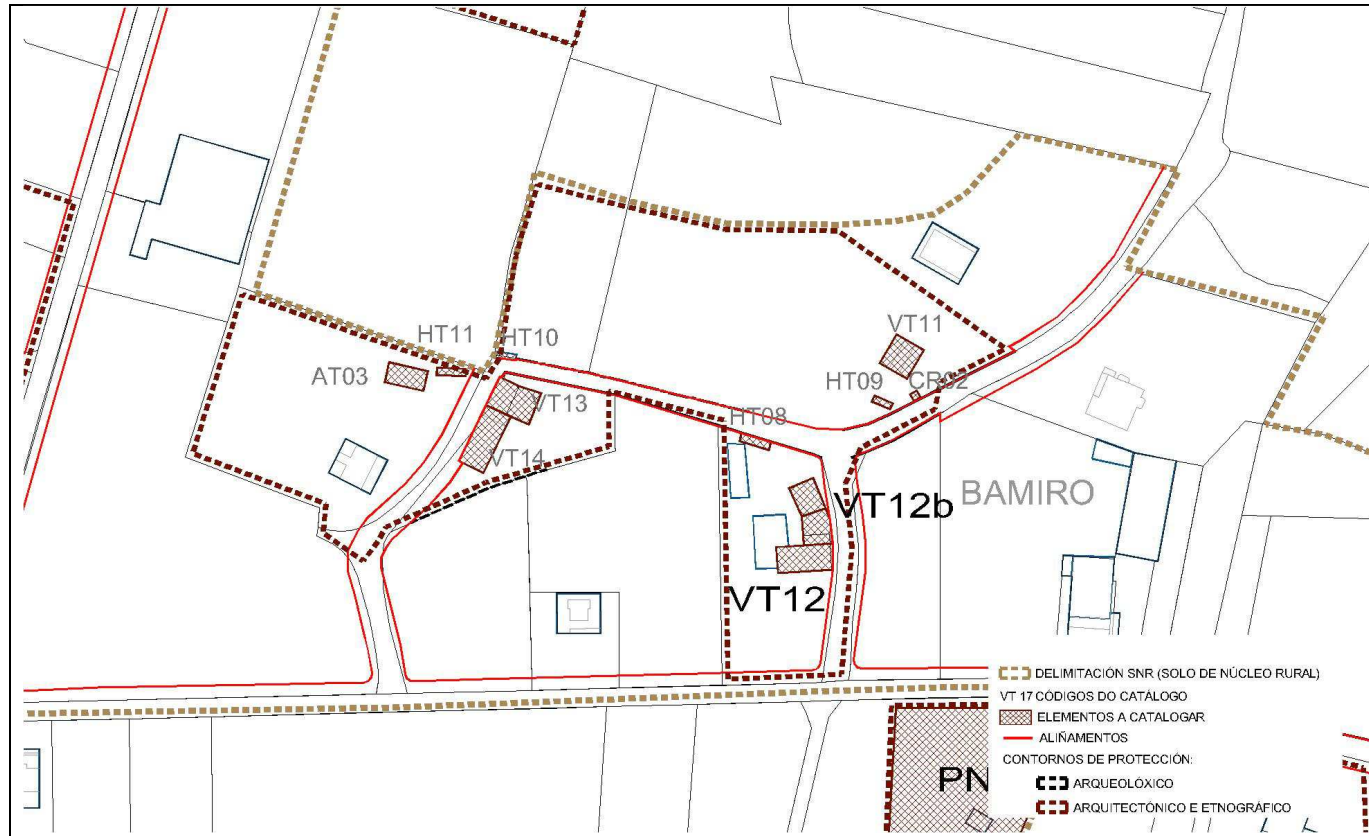
Denominación:	Conxunto tradicional co alpendre integrado no volume alpendre e hórreo B-HT 08		
Clase / Categoría	Ben catalogado / Monumento		
Localización:	Lg de Bamiro	Plano nº: 02.01	X:502397 Y:4776168
Data de construción:	1890.Reforma mínima 1976 (catastro).		
Descrición tipolóxica :	Arquitectura popular. Vivendas tradicionais acaroadas en L, con anexos acaroados en fachada norte e oeste, dous andares e cuberta de tella en VT12. Muros de cachotaría recebados e pintados en cor branca.		
Características singulares:	Muro de carga de pedra		
Estado de conservación:	Normal. Habitadas. Planchas de fibrocemento. Elementos de carpintería desconformes. Muro de bloque en fachada de alpendre.		

Protección

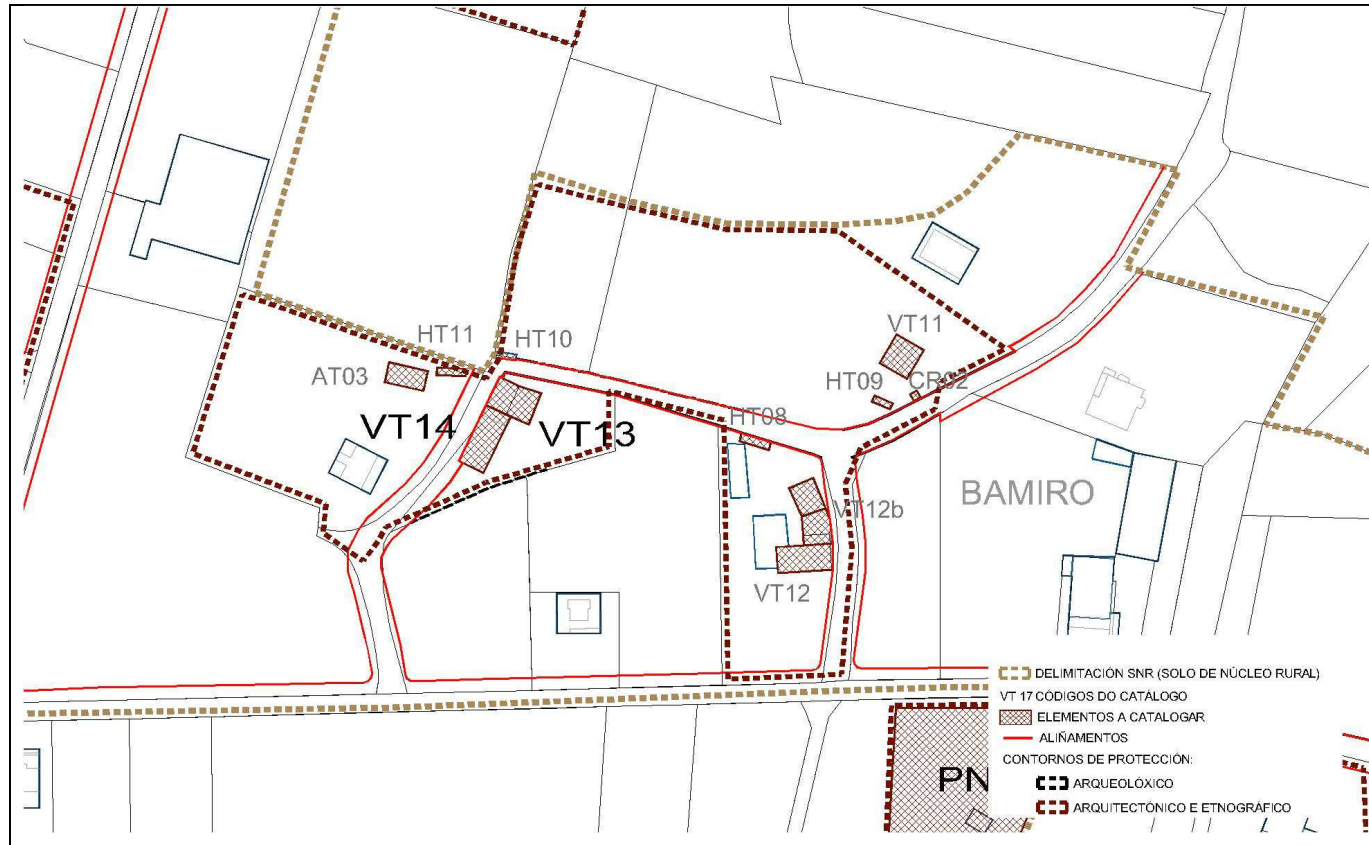
Nivel de protección (art 41 LG 5/2016):	Protección integral	<input type="checkbox"/>	
	Prot. Estructural (PE)	<input checked="" type="checkbox"/>	En pendello
	Prot.ambiental (PA)	<input checked="" type="checkbox"/>	No conxunto
Obras permitidas (art 40 LG 5/2016):	Mantemento	<input checked="" type="checkbox"/>	
	Conservación	<input checked="" type="checkbox"/>	
	Consolidación	<input checked="" type="checkbox"/>	
	Restauración	<input checked="" type="checkbox"/>	
	Rehabilitación	<input checked="" type="checkbox"/>	
	Reestruturación	<input checked="" type="checkbox"/>	
	Ampliación	<input checked="" type="checkbox"/>	
	Reconstrución	<input checked="" type="checkbox"/>	
Usos permitidos:	Característico	Residencial.	
	Compatíbeis	Terciario ou produtivo, actividades turísticas e artesanais, pequenos talleres e equipamentos.	
	Prohibidos	Os sinalados no artigo 26 da LSG/2016	

Criterios de intervención

As obras permitidas segundo o nivel de protección cumprirán o regulado no art. 42 da LG 5/2016, así como nos art 41 e 42 da LG 1/2019, seguindo os criterios de intervención dos art. 44 ,89 e demais que resulten de aplicación da LG 5/2016. Poderán autorizarse obras de ampliación sempre que resulten permitidas pola normativa urbanística vixente.
Recoméndase o cambio das pranchas de fibrocemento da cuberta por tella ou proceder ao seu revestimento.Así mesmo recoméndase a substitución dos elementos de carpintería de aluminio por outros de materiais tradicionais.
Recuperarase a parede lateral do AT04 de cachotaría.



CATÁLOGO DE BENS PROTEXIDOS



Ficha nº: B-VT 13-14 - BAMIRO Datos

Denominación:	Rueiro (conxunto tradicional coa Casa Grande de Bamiro) . Inclúe B-HT 10-11 e B-AT 03		
Clase / Categoría	Ben catalogado / Monumento		
Localización:	Lg de Bamiro	Plano nº: 02.01	X:502320 Y:4776194
Data de construción:	1890. Reforma mínima (VT 13) 1987 (catastro)		
Descrición tipolóxica :	Arquitectura popular. Vivendas de planta rectangular con dous andares e cuberta a dúas augas. Muros de cachotaría con cantaría en formación de ocós e esquinais, estando a VT13 revocada e pintada. Cheminea de cantaría con engadido posterior.A VT4 conserva a carpintaría de madeira na flor exterior da parede.Alpendre tradicional de muros de cachotaría en todas as fachadas e cuberta a dúas augas		
Características singulares:	Muro de carga de pedra / Cheminea de cantaría		
Estado de conservación:	Regular a VT 14. A VT3 está habitada. Cuberta de pranchas de fibrocemento. Elementos de carpintaría desconformes		

Protección

Nivel de protección (art 41 LG 5/2016):	Protección integral	<input type="checkbox"/>	
	Protección estrutural	<input checked="" type="checkbox"/>	VT 14
	Protección ambiental	<input checked="" type="checkbox"/>	VT 13
Obras permitidas (art 40 LG 5/2016):	Mantemento	<input checked="" type="checkbox"/>	
	Conservación	<input checked="" type="checkbox"/>	
	Consolidación	<input checked="" type="checkbox"/>	
	Restauración	<input checked="" type="checkbox"/>	
	Rehabilitación	<input checked="" type="checkbox"/>	
	Reestruturación	<input checked="" type="checkbox"/>	
	Ampliación	<input checked="" type="checkbox"/>	
Reconstrución	<input checked="" type="checkbox"/>		
Usos permitidos:	Característico	Residencial.	
	Compatíbeis	Terciario ou produtivo, actividades turísticas e artesanais, pequenos talleres e equipamentos.	
	Prohibidos	Os sinalados no artigo 26 da LSG/2016	

Criterios de intervención

As obras permitidas segundo o nivel de protección cumprirán o regulado no art. 42 da LG 5/2016, así como nos art. 41 e 42 da LG 1/2019, seguindo os criterios de intervención dos art. 44 ,89 e demais que resulten de aplicación da LG 5/2016..Poderán autorizarse obras de ampliación sempre que resulten permitidas pola normativa urbanística vixente.

Conservarse a liña de cornixa da edificación principal.Recoméndase o cambio das pranchas de fibrocemento da cuberta por tella ou proceder ao seu revestimento .Así mesmo recoméndase a substitución dos elementos de carpintaría de aluminio por outros de materiais tradicionais.

CATÁLOGO DE BENS PROTEXIDOS

Ficha nº: B-VT 15-16-27-21 - BAMIRO

Datos

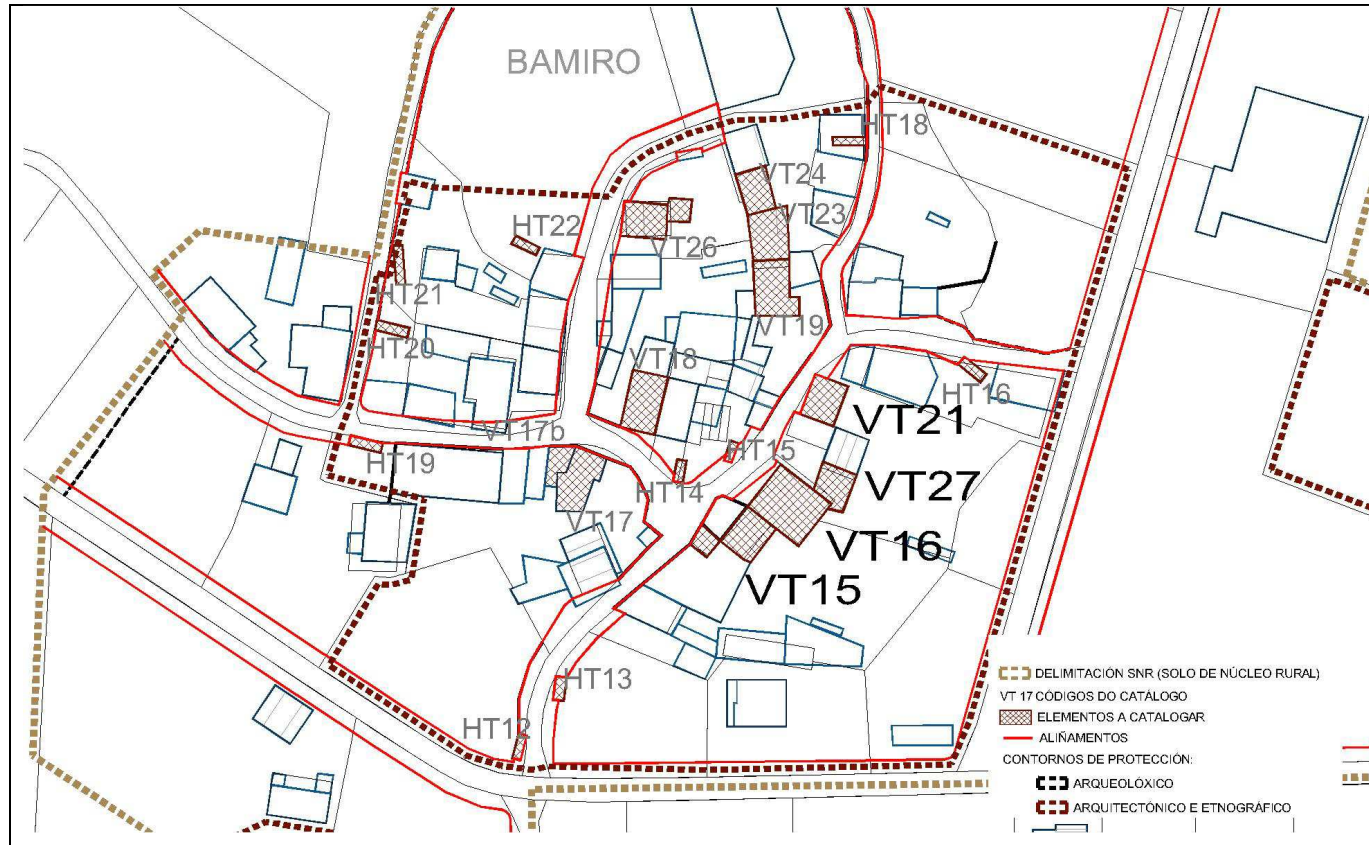
Denominación:	Conxunto de vivendas tradicionais en ringleira		
Clase / Categoría	Ben catalogado / Monumento		
Localización:	Lg. de Bamiro	Plano nº: 02.01	X:502152 Y:4776184
Data de construción:	1890. Reformadas 1980 (VT21 e 27) 2000(VT16) 2010(VT15) (catastro).		
Descrición tipolóxica :	Arquitectura popular. Conxunto de vivendas tradicionais en ringleira de dous andares e cuberta a dúas augas de tella. Muros de cachotaría, vista en VT15 e VT16, con cantaría en esquinais e formación de ocos. Capintaría de madeira na flor exterior da parede en VT21 e VT 16		
Características singulares:	Muro de carga de pedra		
Estado de conservación:	Bo. Habitada		

Protección

Nivel de protección (art 41 LG 5/2016):	Protección integral	<input type="checkbox"/>
	Protección estrutural	<input type="checkbox"/>
	Protección ambiental	<input checked="" type="checkbox"/>
Obras permitidas (art 40 LG 5/2016):	Mantemento	<input checked="" type="checkbox"/>
	Conservación	<input checked="" type="checkbox"/>
	Consolidación	<input checked="" type="checkbox"/>
	Restauración	<input checked="" type="checkbox"/>
	Rehabilitación	<input checked="" type="checkbox"/>
	Reestruturación	<input checked="" type="checkbox"/>
	Ampliación	<input checked="" type="checkbox"/>
Reconstrución	<input checked="" type="checkbox"/>	
Usos permitidos:	Característico	Residencial.
	Compatíbeis	Terciario ou produtivo, actividades turísticas e artesanais, pequenos talleres e equipamentos.
	Prohibidos	Os sinalados no artigo 26 da LSG/2016

Criterios de intervención

As obras permitidas segundo o nivel de protección cumprirán o regulado no art. 42 da LG 5/2016, así como no art 41 da LG 1/2019, seguindo os criterios de intervención dos art. 44 ,89 e dos demais que resulten de aplicación da LG 5/2016. Poderán autorizarse obras de ampliación sempre que resulten permitidas pola normativa urbanística vixente.
Recoméndase en VT16 revisar a envolvente da cuberta, tapando parcialmente a medianeira vista de VT 15.



VT 15-16



VT 21



VT 15-16



VT 27-21

CATÁLOGO DE BENS PROTEXIDOS

Ficha nº: B-VT7-17b- BAMIRO

Datos

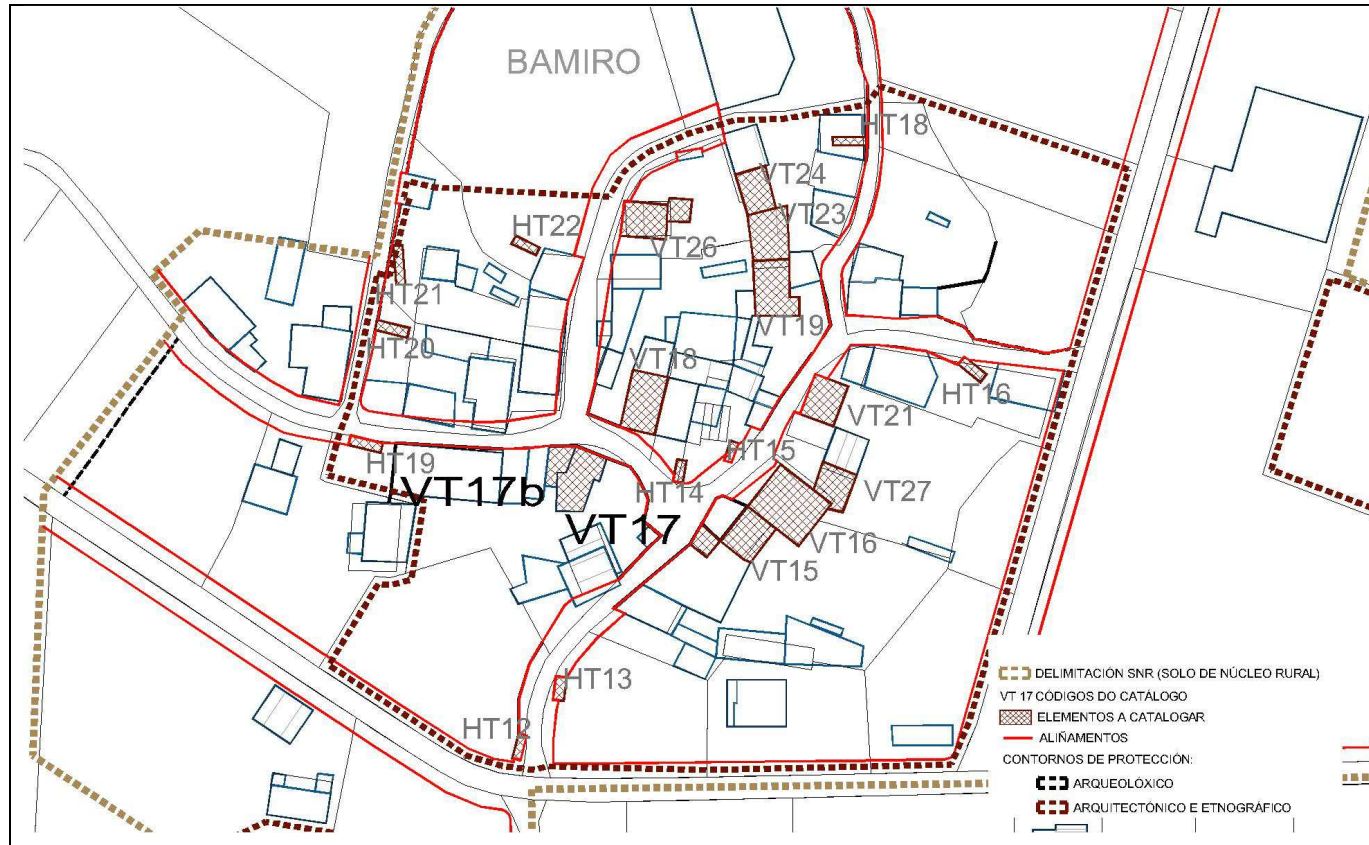
Denominación:	Conxunto de vivendas tradicionais en ringleira e alpendre tradicional		
Clase / Categoría	Ben catalogado / Monumento		
Localización:	Lg de Bamiro	Plano nº: 02.01	X:502104 Y:4776186
Data de construción:	Século XIX. Reforma (VT 17bis) 1988 (catastro).		
Descrición tipolóxica :	Arquitectura popular. Vivendas acaroadas de planta trapezoidal de dúas plantas e cuberta a dúas augas de tella, a da VT17 do país. Muros de cachotería vista con cantaría en esquinais e recercado de ocós. Carpintarías de madeira na flor exterior da parede. A VT 17 ten muro de peche do predio con cachotería en seco.		
Características singulares:	Muro de carga de pedra		
Estado de conservación:	VT17 en estado regular. VT 17 bis en bo estado e habitada		

Protección

Nivel de protección (art 41 LG 5/2016):	Protección integral	<input type="checkbox"/>	
	Prot. Estructural (PE)	<input checked="" type="checkbox"/>	En VT 17
	Prot.ambiental (PA)	<input checked="" type="checkbox"/>	No conxunto
Obras permitidas (art 40 LG 5/2016):	Mantemento	<input checked="" type="checkbox"/>	
	Conservación	<input checked="" type="checkbox"/>	
	Consolidación	<input checked="" type="checkbox"/>	
	Restauración	<input checked="" type="checkbox"/>	
	Rehabilitación	<input checked="" type="checkbox"/>	
	Reestruturación	<input checked="" type="checkbox"/>	
	Ampliación	<input checked="" type="checkbox"/>	
	Reconstrución	<input checked="" type="checkbox"/>	
Usos permitidos:	Característico	Residencial.	
	Compatíbeis	Terciario ou produtivo, actividades turísticas e artesanais, pequenos talleres e equipamentos.	
	Prohibidos	Os sinalados no artigo 26 da LSG/2016	

Criterios de intervención

As obras permitidas segundo o nivel de protección cumprirán o regulado no art. 42 da LG 5/2016, así como no art 41 e 42 da LG 1/2019, seguindo os criterios de intervención dos art. 44 ,89 e dos demais que resulten de aplicación da LG 5/2016. Poderán autorizarse obras de ampliación sempre que resulten permitidas pola normativa urbanística vixente.
Prohíbese a ampliación en altura, agás axuste a lindante.



CATÁLOGO DE BENS PROTEXIDOS

Ficha nº: B-VT 18 - BAMIRO

Datos

Denominación:	Casa tradicional		
Clase / Categoría	Ben catalogado / Monumento		
Localización:	Lg. de Bamiro	Plano nº: 02.01	X:502119 Y:4776199
Data de construción:	1900. Reforma media 1980 (catastro).		
Descrición tipolóxica :	Arquitectura popular. Edificio de planta rectangular, dúas alturas e cuberta a dúas augas de tella. Muros de cachotaría vista con cantaría en recercados de ocos e esquinais.		
Características singulares:	Muro de carga de pedra		
Estado de conservación:	Bo. Habitada. Cableado en fachada		

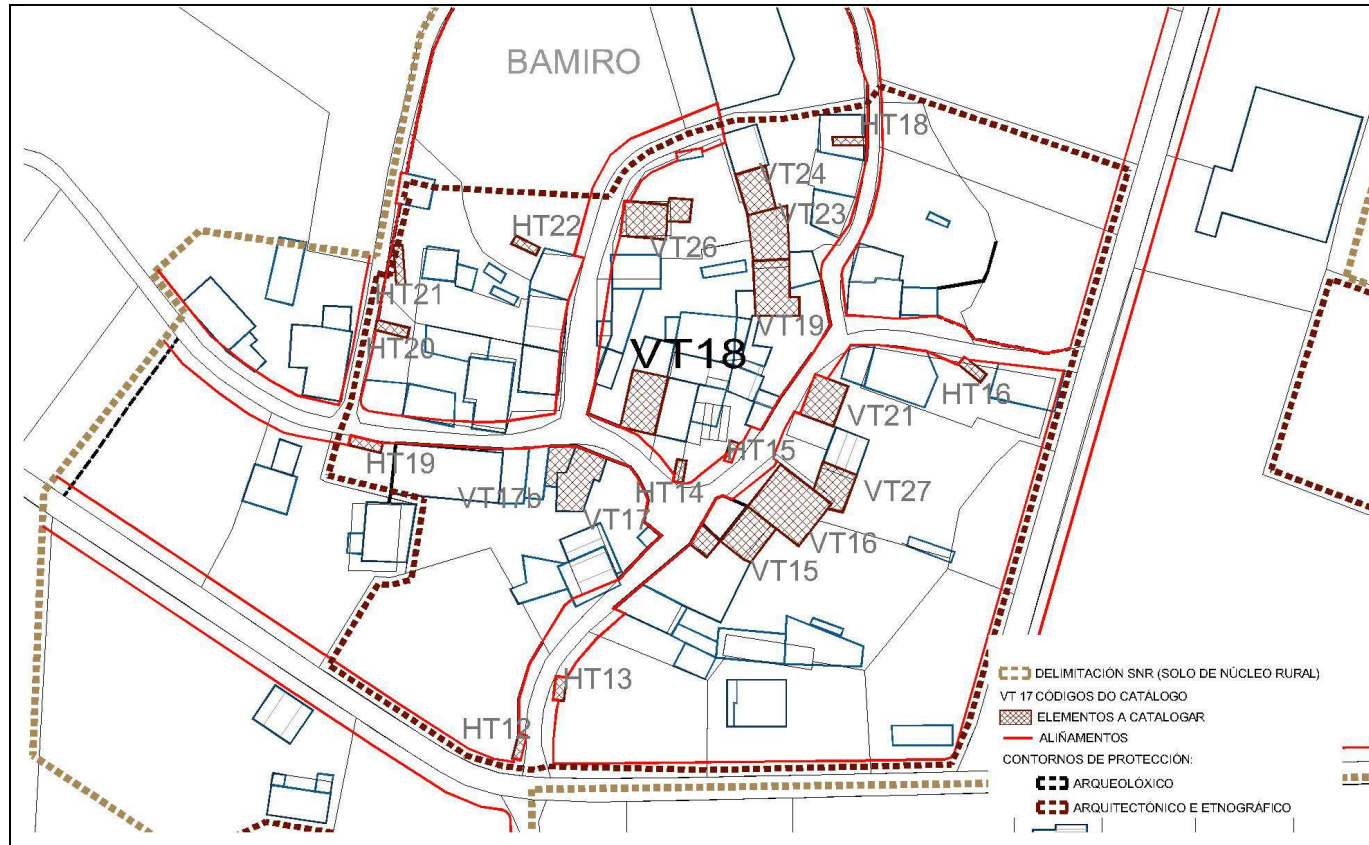
Protección

Nivel de protección (art 41 LG 5/2016):	Protección integral	<input type="checkbox"/>
	Protección estrutural	<input type="checkbox"/>
	Protección ambiental	<input checked="" type="checkbox"/>
Obras permitidas (art 40 LG 5/2016):	Mantenemento	<input checked="" type="checkbox"/>
	Conservación	<input checked="" type="checkbox"/>
	Consolidación	<input checked="" type="checkbox"/>
	Restauración	<input checked="" type="checkbox"/>
	Rehabilitación	<input checked="" type="checkbox"/>
	Reestruturación	<input checked="" type="checkbox"/>
	Ampliación	<input checked="" type="checkbox"/>
Reconstrución	<input checked="" type="checkbox"/>	
Usos permitidos:	Característico	Residencial.
	Compatíbeis	Terciario ou produtivo, actividades turísticas e artesanais, pequenos talleres e equipamentos.
	Prohibidos	Os sinalados no artigo 26 da LSG/2016

Criterios de intervención

As obras permitidas segundo o nivel de protección cumprirán o regulado no art. 42 da LG 5/2016, así como no art. 41 da LG 1/2019, seguindo os criterios de intervención dos art. 44 ,89 e dos demais que resulten de aplicación da LG 5/2016. Poderán autorizarse obras de ampliación sempre que resulten permitidas pola normativa urbanística vixente.

Recoméndase dar un tratamento máis axeitado aos cables que descorren pola fachada



CATÁLOGO DE BENS PROTEXIDOS

Ficha nº: B-VT19-23-24 - BAMIRO

Datos

Denominación:	Conxunto de casas con chemineas de cantaría (VT 19 e VT 23)		
Clase / Categoría	Ben catalogado / Monumento		
Localización:	Lg de Bamiro	Plano nº: 02.01	X: 502145 Y:4776235
Data de construción:	VT 19: construción 1916, reformada recentemente (catastro). VT 23-24: rehabilitación integral 1979 (catastro).		
Descrición tipolóxica :	Arquitectura popular. Vivendas de planta rectangular e dous andares. Cubertas a dúas augas, de tella a VT19. Muros de cachotería vista na VT19, e revestidos de cor branca nas VT 23 e 24, con cantaría en esquinais, formación de ocos e chemineas.		
Características singulares:	Muro de carga de pedra / Cheminea de cantaría		
Estado de conservación:	Bo. Cuberta de pranchas de fibrocemento as VT 23 e 24. Elementos de carpintaría desconformes na VT 23. Habitadas.		

Protección

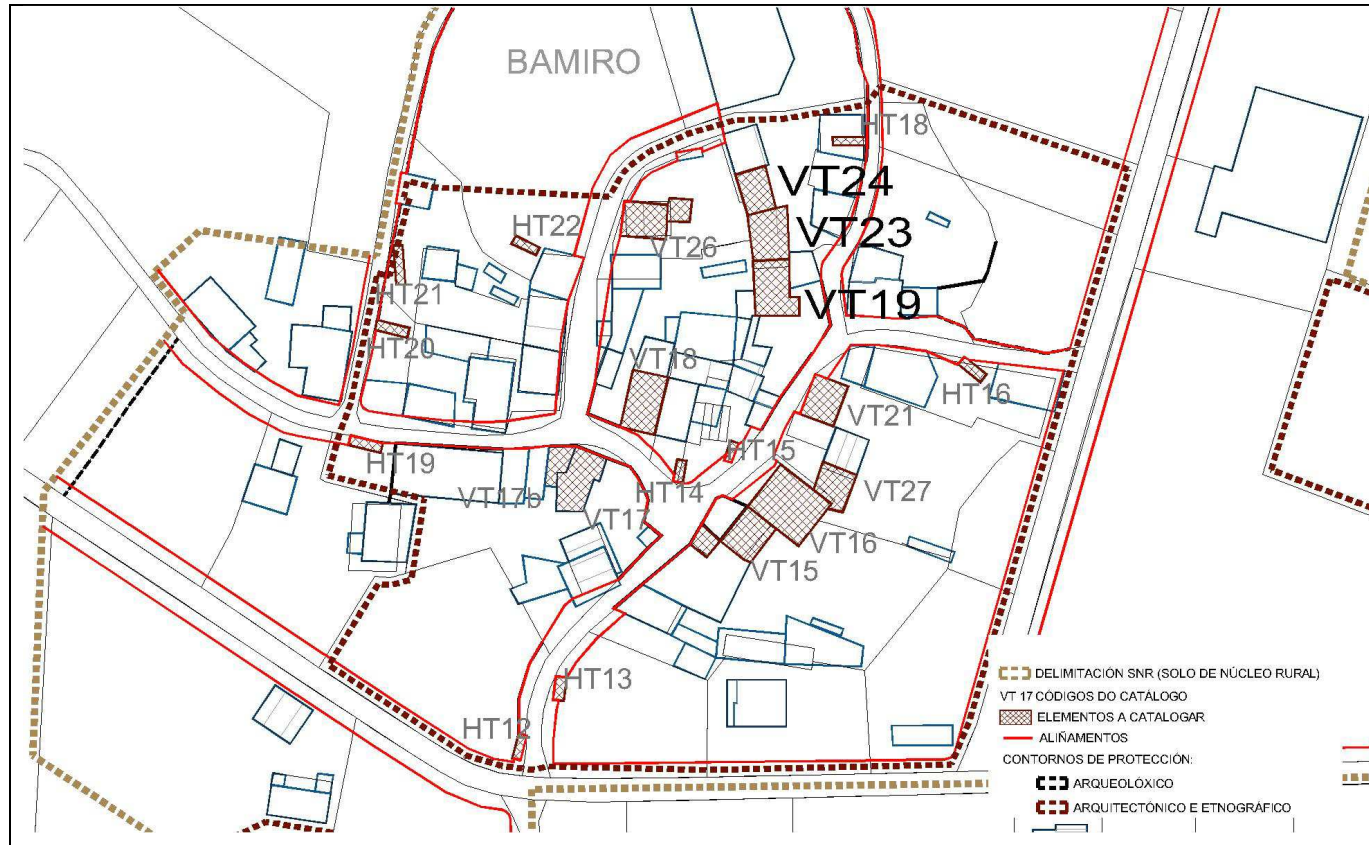
Nivel de protección (art 41 LG 5/2016):	Protección integral	<input type="checkbox"/>
	Protección estrutural	<input type="checkbox"/>
	Protección ambiental	<input checked="" type="checkbox"/>
Obras permitidas (art 40 LG 5/2016):	Mantemento	<input checked="" type="checkbox"/>
	Conservación	<input checked="" type="checkbox"/>
	Consolidación	<input checked="" type="checkbox"/>
	Restauración	<input checked="" type="checkbox"/>
	Rehabilitación	<input checked="" type="checkbox"/>
	Reestruturación	<input checked="" type="checkbox"/>
	Ampliación	<input checked="" type="checkbox"/>
Reconstrución	<input checked="" type="checkbox"/>	
Usos permitidos:	Característico	Residencial.
	Compatíbeis	Terciario ou produtivo, actividades turísticas e artesanais, pequenos talleres e equipamentos.
	Prohibidos	Os sinalados no artigo 26 da LSG/2016

Criterios de intervención

As obras permitidas segundo o nivel de protección cumprirán o regulado no art. 42 da LG 5/2016, así como no art 41 da LG 1/2019, seguindo os criterios de intervención dos art. 44 ,89 e dos demais que resulten de aplicación da LG 5/2016. Poderán autorizarse obras de ampliación sempre que resulten permitidas pola normativa urbanística vixente.

Conservarase a liña de cornixa da edificación principal. Recoméndase o cambio das pranchas de fibrocemento da cuberta por tella ou proceder ao seu revestimento.

Así mesmo recoméndase a substitución dos elementos de carpintaría de aluminio por outros de materiais tradicionais da zona.

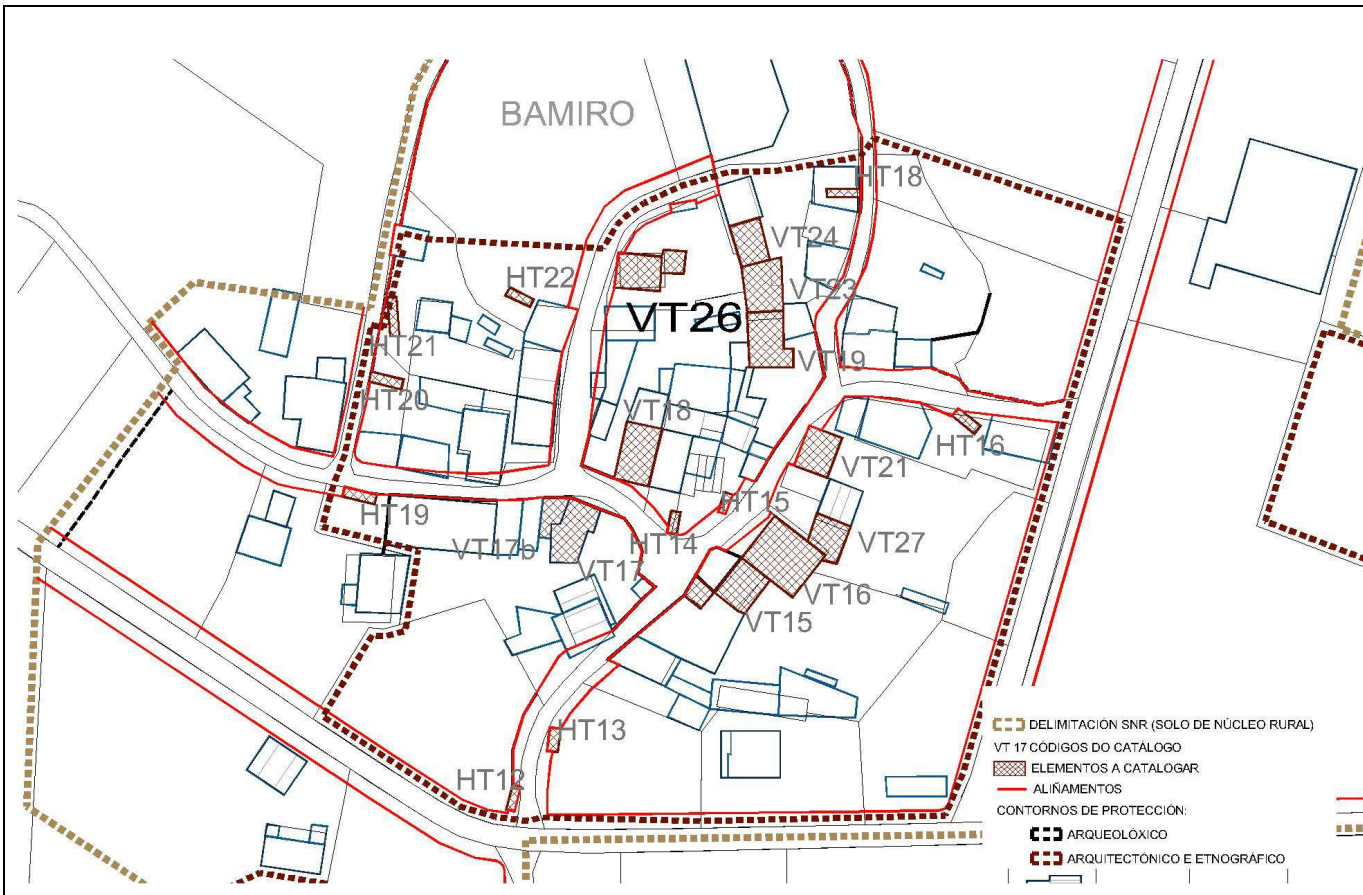


Parcial VT19 VT24 VT 23 e parcial de VT 29



VT24 VT 23 e parcial de VT 29

CATÁLOGO DE BENS PROTEXIDOS



Ficha nº: B-VT 26 - BAMIRO

Datos

Denominación:	Vivenda popular en cachotería		
Clase / Categoría	Ben catalogado / Monumento		
Localización:	Lg de Bamiro	Plano nº: 02.01	X:502118 Y:4776236
Data de construción:	1890 (catastro)		
Descrición tipolóxica :	Arquitectura popular. Edificio de planta rectangular, dúas alturas e cuberta a dúas augas de tella. Muros de cachotería con cantaría en formación de ocos e esquinais. Tornachoivas en ocos, con carpintaría de madeira na flor exterior da parede. Muro de peche de finca de cachotería en seco. Pavimento exterior de lousas de pedra.		
Características singulares:	Muro de carga de pedra / Tornachoivas/ Pavimento exterior		
Estado de conservación:	Normal. Habitada		

Protección

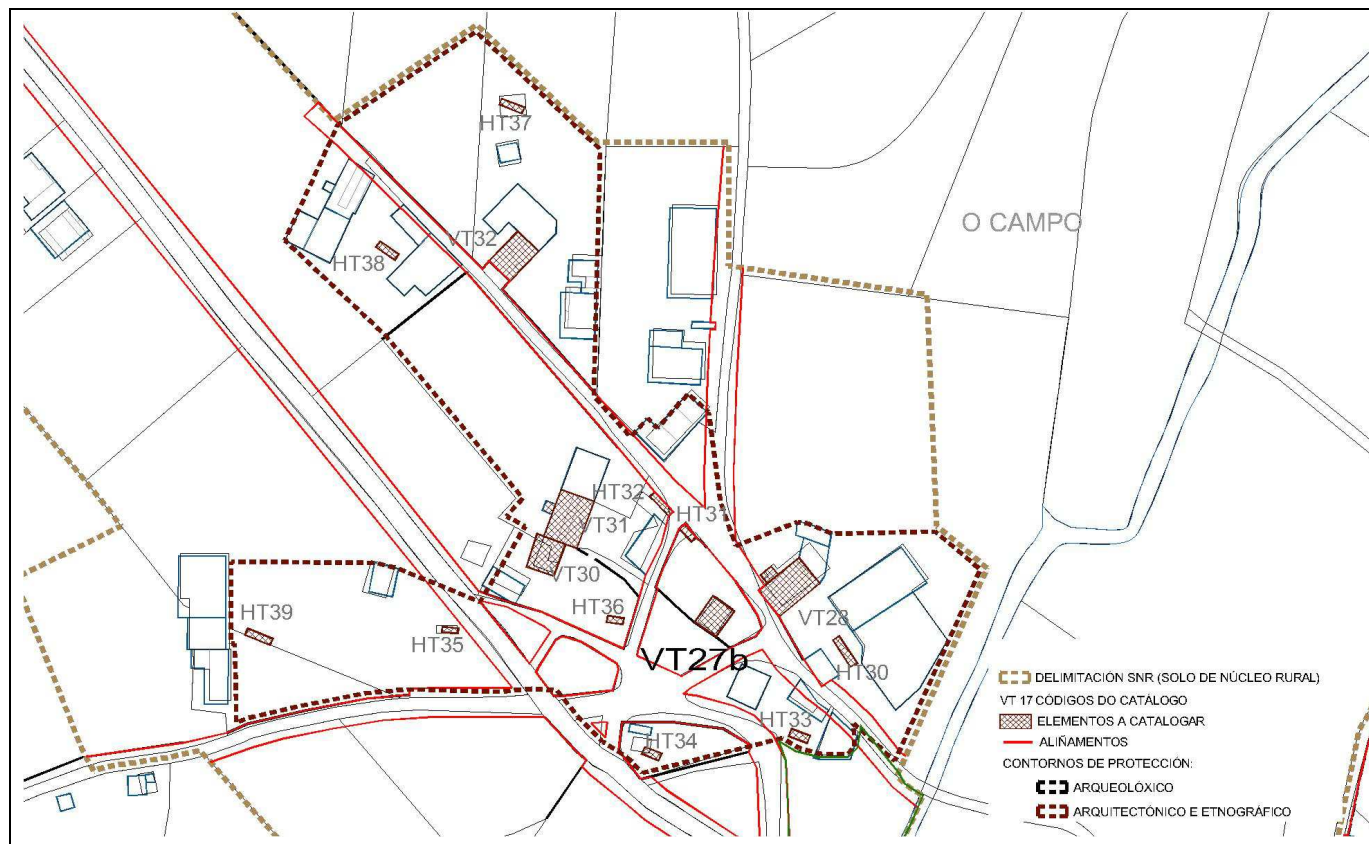
Nivel de protección (art 41 LG 5/2016):	Protección integral	<input type="checkbox"/>
	Protección estrutural	<input type="checkbox"/>
	Protección ambiental	<input checked="" type="checkbox"/>
Obras permitidas (art 40 LG 5/2016):	Mantemento	<input checked="" type="checkbox"/>
	Conservación	<input checked="" type="checkbox"/>
	Consolidación	<input checked="" type="checkbox"/>
	Restauración	<input checked="" type="checkbox"/>
	Rehabilitación	<input checked="" type="checkbox"/>
	Reestruturación	<input checked="" type="checkbox"/>
	Ampliación	<input checked="" type="checkbox"/>
Reconstrución	<input checked="" type="checkbox"/>	
Usos permitidos:	Característico	Residencial.
	Compatíbeis	Terciario ou produtivo, actividades turísticas e artesanais, pequenos talleres e equipamentos.
	Prohibidos	Os sinalados no artigo 26 da LSG/2016

Criterios de intervención

As obras permitidas segundo o nivel de protección cumprirán o regulado no art. 42 da LG 5/2016, así como no art 41 da LG 1/2019, seguindo os criterios de intervención dos art. 44 ,89 e dos demais que resulten de aplicación da LG 5/2016. Poderán autorizarse obras de ampliación sempre que resulten permitidas pola normativa urbanística vixente.

Recoméndase a substitución de baixantes e canles por outros de sección circular e sen molduras ou acanaladuras, nun acabado sen brillos e nunha cor que non destaque sobre a fachada.

CATÁLOGO DE BENS PROTEXIDOS



Ficha nº: B-VT 27 bis- BAMIRO

Datos

Denominación:	Casa popular B+1 con cheminea de cantería orixinal		
Clase / Categoría	Ben catalogado / Monumento		
Localización:	Lg de O Campo	Plano nº: 02.01	X:501898 Y:4776305
Data de construción:	1890 (catastro)		
Descrición tipolóxica :	Arquitectura popular. Edificio de planta rectangular con pendello tradicional acaroado na fachada sueste, dúas alturas e cuberta a dúas augas. Muro de cachotería vista con cantaría en formación de ocos e esquinais. Cheminea de cantaría.		
Características singulares:	Muro de carga de cachotería/Cheminea de cantaría		
Estado de conservación:	Regular. Cuberta de planchas de fibrocemento. Non habitada		

Protección

Nivel de protección (art 41 LG 5/2016):	Protección integral	<input type="checkbox"/>
	Protección estrutural	<input checked="" type="checkbox"/>
	Protección ambiental	<input type="checkbox"/>
Obras permitidas (art 40 LG 5/2016):	Mantemento	<input checked="" type="checkbox"/>
	Conservación	<input checked="" type="checkbox"/>
	Consolidación	<input checked="" type="checkbox"/>
	Restauración	<input checked="" type="checkbox"/>
	Rehabilitación	<input checked="" type="checkbox"/>
	Reestruturación	<input checked="" type="checkbox"/>
	Ampliación	<input checked="" type="checkbox"/>
Reconstrución	<input checked="" type="checkbox"/>	
Usos permitidos:	Característico	Residencial.
	Compatíbeis	Terciario ou produtivo, actividades turísticas e artesanais, pequenos talleres e equipamentos.
	Prohibidos	Os sinalados no artigo 26 da LSG/2016

Criterios de intervención

As obras permitidas segundo o nivel de protección cumprirán o regulado no art. 42 da LG 5/2016, así como no art 42 da LG 1/2019, seguindo os criterios de intervención dos art. 44 ,89 e dos demais que resulten de aplicación da LG 5/2016. Poderán autorizarse obras de ampliación sempre que resulten permitidas pola normativa urbanística vixente.

Conservarase a liña de cornixa da edificación principal.

Recoméndase o cambio das planchas de fibrocemento da cuberta por tella ou proceder ao seu revestimento.

CATÁLOGO DE BENS PROTEXIDOS

Ficha nº: B-VT 28- BAMIRO

Datos

Denominación:	Casa de labranza B+1 con hórreo B-HT 30		
Clase / Categoría	Ben catalogado / Monumento		
Localización:	Lg de O Campo	Plano nº: 02.01	X:502118 Y:4776314
Data de construción:	1944. Reforma mínima 1989 (catastro)		
Descrición tipolóxica :	Arquitectura popular. Vivenda de planta rectangular, dous andares e cuberta a dúas augas de tella. Muros de cachotaría revestidos e pintados en cor branca. Cantaría en formación de ocos e esquinais. Tornachoivas nalgúns ocos.		
Características singulares:	Muro de carga de pedra		
Estado de conservación:	Bo. Habitada		

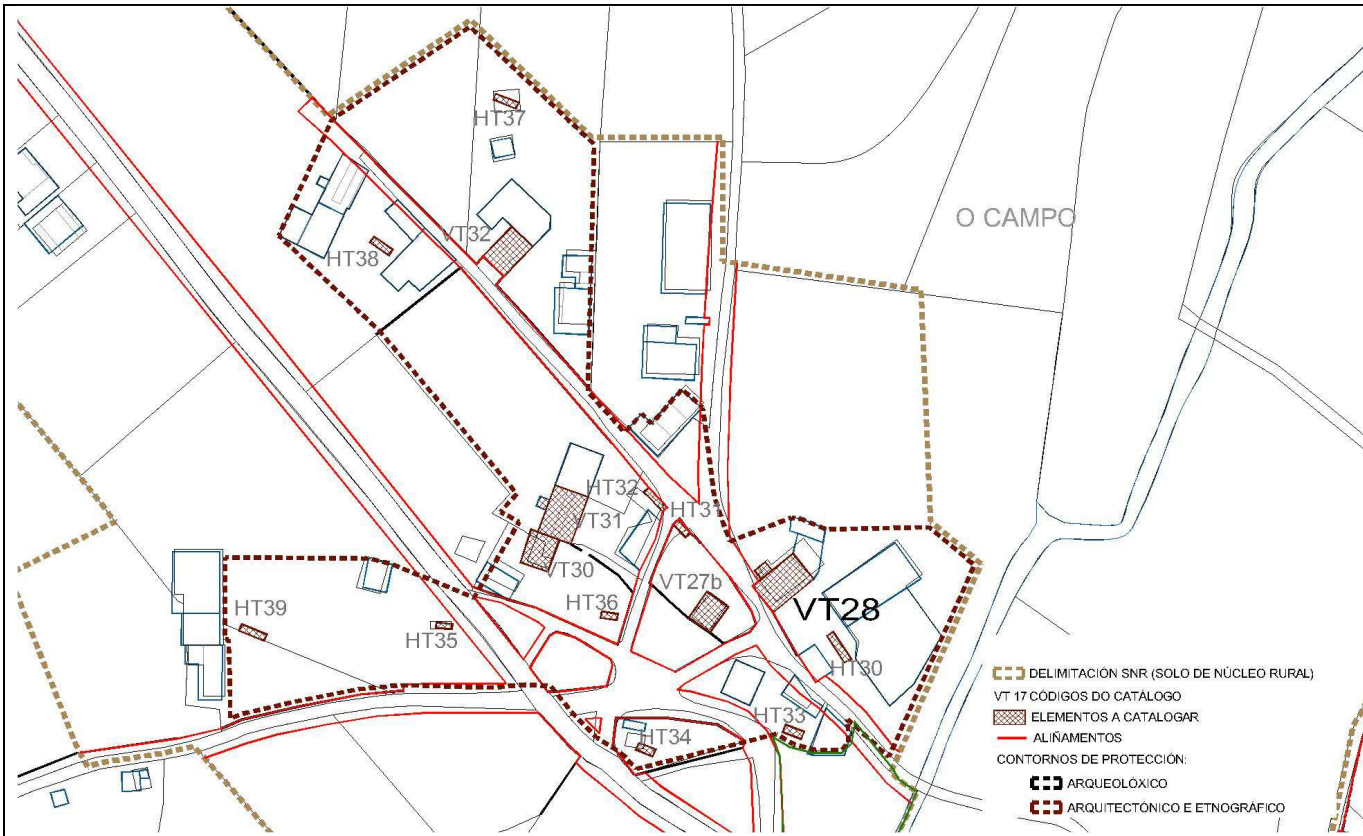
Protección

Nivel de protección (art 41 LG 5/2016):	Protección integral	<input type="checkbox"/>
	Protección estrutural	<input type="checkbox"/>
	Protección ambiental	<input checked="" type="checkbox"/>
Obras permitidas (art 40 LG 5/2016):	Mantemento	<input checked="" type="checkbox"/>
	Conservación	<input checked="" type="checkbox"/>
	Consolidación	<input checked="" type="checkbox"/>
	Restauración	<input checked="" type="checkbox"/>
	Rehabilitación	<input checked="" type="checkbox"/>
	Reestruturación	<input checked="" type="checkbox"/>
	Ampliación	<input checked="" type="checkbox"/>
Reconstrución	<input checked="" type="checkbox"/>	
Usos permitidos:	Característico	Residencial.
	Compatíbeis	Terciario ou produtivo, actividades turísticas e artesanais, pequenos talleres e equipamentos.
	Prohibidos	Os sinalados no artigo 26 da LSG/2016

Criterios de intervención

As obras permitidas segundo o nivel de protección cumprirán o regulado no art. 42 da LG 5/2016, así como no art 41 da LG 1/2019, seguindo os criterios de intervención dos art. 44 ,89 e dos demais que resulten de aplicación da LG 5/2016. Poderán autorizarse obras de ampliación sempre que resulten permitidas pola normativa urbanística vixente.

Conservarse a liña de cornixa da edificación principal



CATÁLOGO DE BENS PROTEXIDOS

Ficha nº: B-VT 30-31- BAMIRO

Datos

Denominación:	Casas reformadas con elementos de formigón e hórreo tradicional B-HT 36		
Clase / Categoría	Ben catalogado / Monumento		
Localización:	Lg de O Campo	Plano nº: 02.01	X:501857 Y:4776325
Data de construción:	VT 30: Reforma integral 2012 (catastro). VT 31: 1930. Reforma media 1990 (catastro).		
Descrición tipolóxica :	Vivendas tradicionais acaroadas de planta rectangular, estando os predios separados mediante muro de cachotería en seco. Cubertas a dúas augas en VT31 e a tres augas, de tella, en VT30. Dúas alturas e muros de cachotería vista, agás en fachada principal de VT31 que está revestida e pintada de cor branca.		
Características singulares:	Muro de carga de pedra		
Estado de conservación:	Bo. VT 30 con cuberta de pranchas de fibrocemento.Habitadas		

Protección

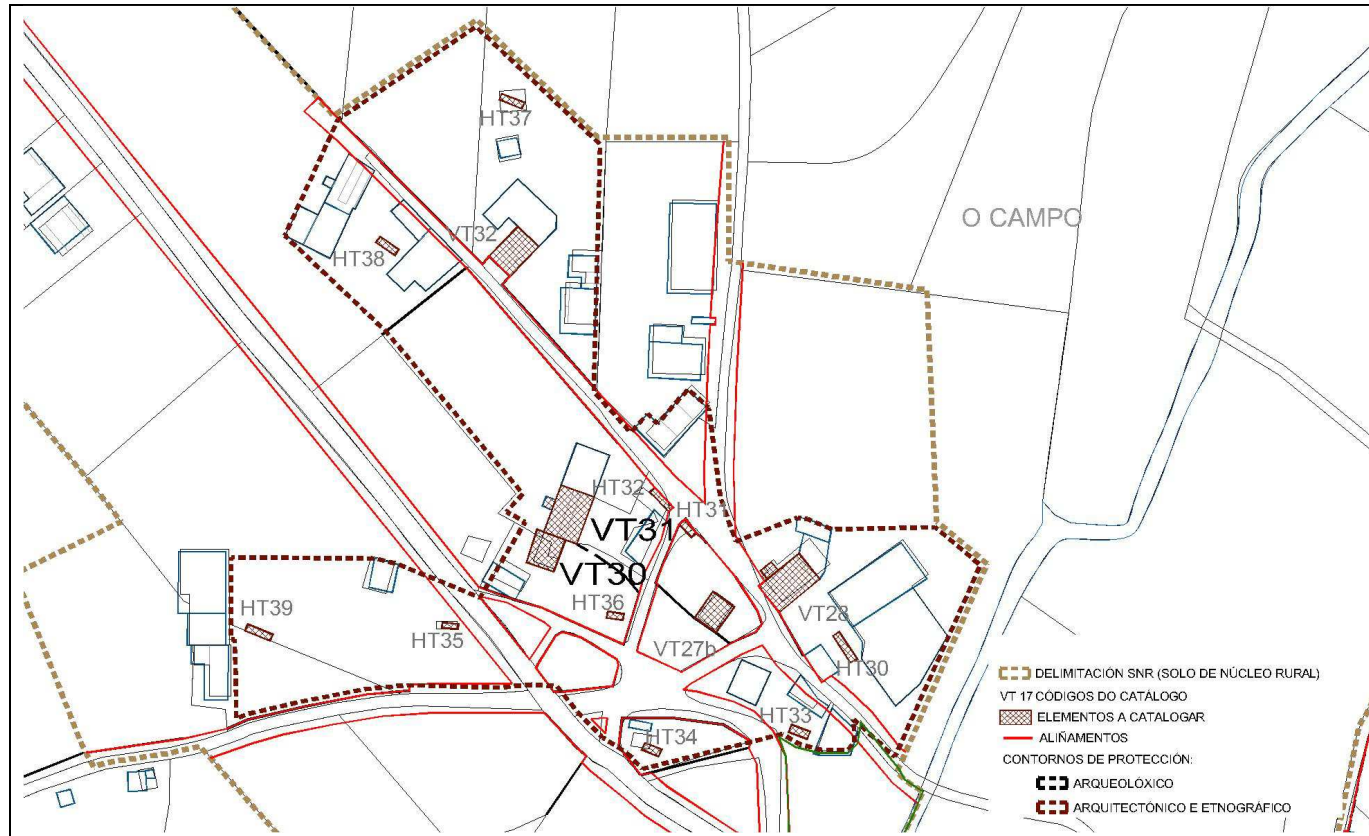
Nivel de protección (art 41 LG 5/2016):	Protección integral	<input type="checkbox"/>
	Protección estrutural	<input type="checkbox"/>
	Protección ambiental	<input checked="" type="checkbox"/>
Obras permitidas (art 40 LG 5/2016):	Mantemento	<input checked="" type="checkbox"/>
	Conservación	<input checked="" type="checkbox"/>
	Consolidación	<input checked="" type="checkbox"/>
	Restauración	<input checked="" type="checkbox"/>
	Rehabilitación	<input checked="" type="checkbox"/>
	Reestruturación	<input checked="" type="checkbox"/>
	Ampliación	<input checked="" type="checkbox"/>
	Reconstrución	<input checked="" type="checkbox"/>
Usos permitidos:	Característico	Residencial.
	Compatíbeis	Terciario ou produtivo, actividades turísticas e artesanais, pequenos talleres e equipamentos.
	Prohibidos	Os sinalados no artigo 26 da LSG/2016

Criterios de intervención

As obras permitidas segundo o nivel de protección cumprirán o regulado no art. 42 da LG 5/2016, así como no art 41 da LG 1/2019, seguindo os criterios de intervención dos art. 44 ,89 e dos demais que resulten de aplicación da LG 5/2016.

Poderán autorizarse obras de ampliación sempre que resulten permitidas pola normativa urbanística vixente.

Recoméndase o cambio das pranchas de fibrocemento da cuberta por tella ou proceder ao seu revestimento.



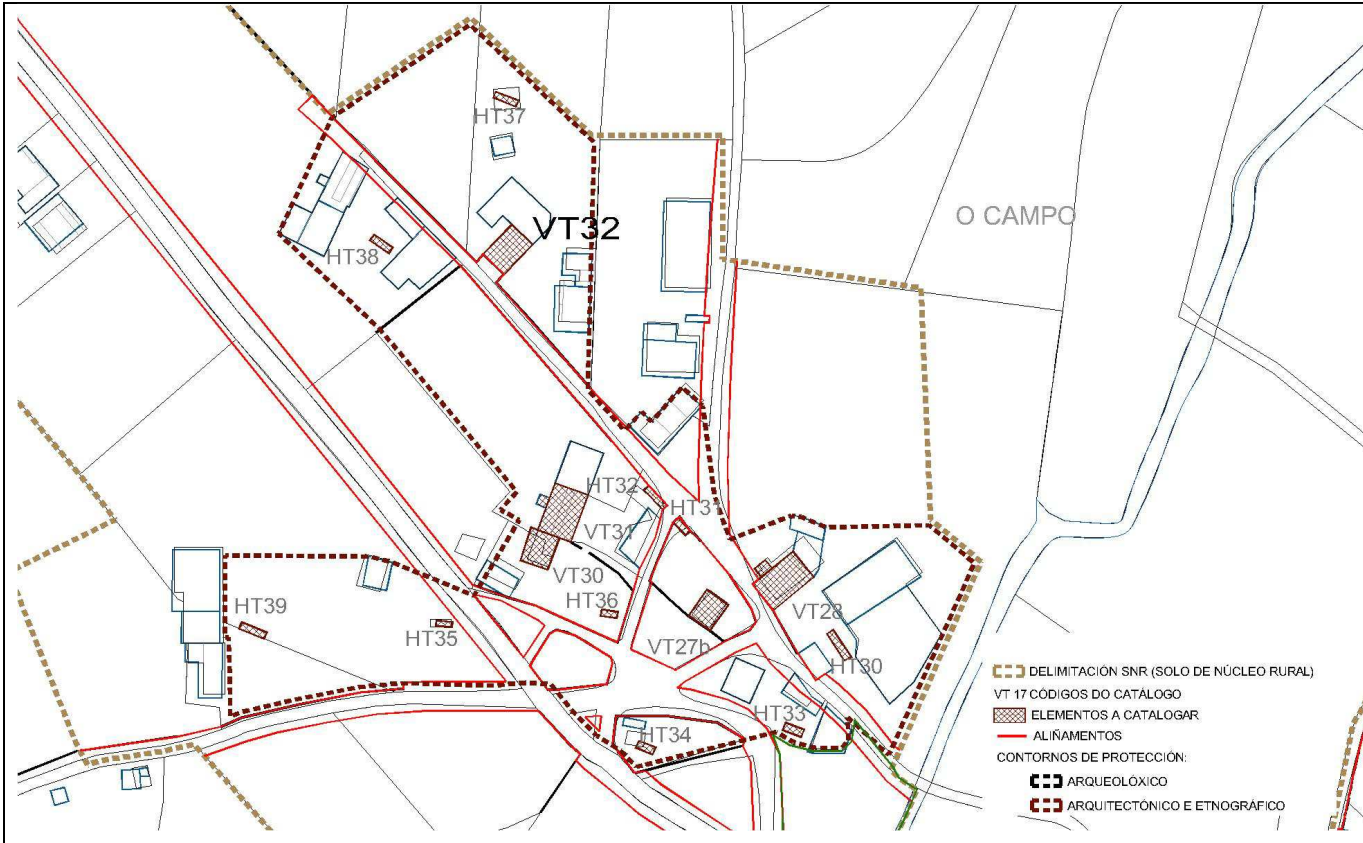
VT30



VT 31



CATÁLOGO DE BENS PROTEXIDOS



Ficha nº: B-VT 32- BAMIRO

Datos

Denominación:	Casa popular B+1 con cheminea de cantería orixinal		
Clase / Categoría	Ben catalogado / Monumento		
Localización:	Lg de O Campo	Plano nº: 02.01	X:501844 Y:4776402
Data de construción:	1890 (catastro)		
Descrición tipolóxica :	Arquitectura popular. Edificio de planta rectangular con anexos novos na fachada nordeste e anexo tradicional na fachada principal. Dúas alturas e cuberta de tella do país. Muros de cachotería revocados, agás na fachada noroeste, con cantaría en formación de ocos e esquinais. Carpintería de madeira na flor exterior da parede. Cheminea de cantaría.		
Características singulares:	Muro de carga de pedra /Cheminea de cantaría		
Estado de conservación:	Normal. Habitada		

Protección

Nivel de protección (art 41 LG 5/2016):	Protección integral	<input type="checkbox"/>
	Protección estrutural	<input type="checkbox"/>
	Protección ambiental	<input checked="" type="checkbox"/>
Obras permitidas (art 40 LG 5/2016):	Mantemento	<input checked="" type="checkbox"/>
	Conservación	<input checked="" type="checkbox"/>
	Consolidación	<input checked="" type="checkbox"/>
	Restauración	<input checked="" type="checkbox"/>
	Rehabilitación	<input checked="" type="checkbox"/>
	Reestruturación	<input checked="" type="checkbox"/>
	Ampliación	<input checked="" type="checkbox"/>
Reconstrución	<input checked="" type="checkbox"/>	
Usos permitidos:	Característico	Residencial.
	Compatíbeis	Terciario ou produtivo, actividades turísticas e artesanais, pequenos talleres e equipamentos.
	Prohibidos	Os sinalados no artigo 26 da LSG/2016

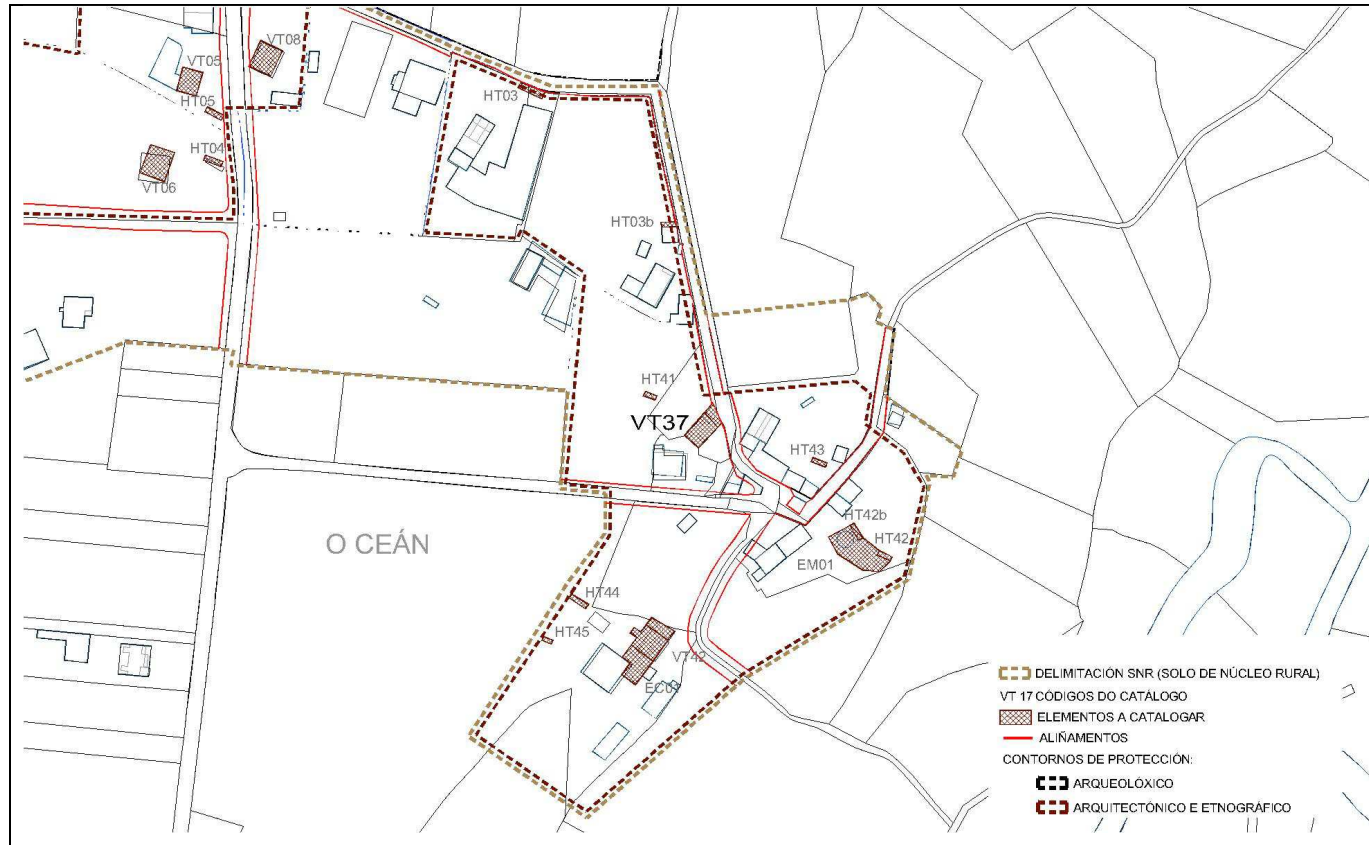
Criterios de intervención

As obras permitidas segundo o nivel de protección cumpriran o regulado no art. 42 da LG 5/2016, así como no art 41 da LG 1/2019, seguindo os criterios de intervención dos art. 44 ,89 e dos demais que resulten de aplicación da LG 5/2016. Poderán autorizarse obras de ampliación sempre que resulten permitidas pola normativa urbanística vixente.

As ampliacións en altura do conxunto limitaranse á altura de cornixa da edificación principal.

Recoméndase harmonizar o volume anexo do garaxe.

CATÁLOGO DE BENS PROTEXIDOS



Ficha nº: B-VT 37- BAMIRO

Datos

Denominación:	Casa tradicional illada con palleira integrada no mesmo volume e sobrado de madeira		
Clase / Categoría	Ben catalogado / Monumento		
Localización:	Lg de O Ceán	Plano 02.01	X:502849 Y:4775891
Data de construción:	1890 (catastro).		
Descrición tipolóxica :	Arquitectura popular. Edificio de planta rectangular, dúas alturas e cuberta a dúas augas integrando a palleira. Muros de cachotería, vista na palleira e revestidos na vivenda. Carpintaría de madeira na flor exterior da parede. A palleira ten sobrado de madeira		
Características singulares:	Muro de carga de pedra. Sobrado de madeira en palleira		
Estado de conservación:	Normal. Pranchas de fibrocemento en cuberta. Cancela en muro de peche de predio desconforme.		

Protección

Nivel de protección (art 41 LG 5/2016):	Protección integral	<input type="checkbox"/>
	Protección estrutural	<input type="checkbox"/>
	Protección ambiental	<input checked="" type="checkbox"/>
Obras permitidas (art 40 LG 5/2016):	Mantemento	<input checked="" type="checkbox"/>
	Conservación	<input checked="" type="checkbox"/>
	Consolidación	<input checked="" type="checkbox"/>
	Restauración	<input checked="" type="checkbox"/>
	Rehabilitación	<input checked="" type="checkbox"/>
	Reestruturación	<input checked="" type="checkbox"/>
	Ampliación	<input checked="" type="checkbox"/>
Reconstrución	<input checked="" type="checkbox"/>	
Usos permitidos:	Característico	Residencial.
	Compatíbeis	Terciario ou produtivo, actividades turísticas e artesanais, pequenos talleres e equipamentos.
	Prohibidos	Os sinalados no artigo 26 da LSG/2016

Criterios de intervención

As obras permitidas segundo o nivel de protección cumprarán o regulado no art. 42 da LG 5/2016, así como no art 41 da LG 1/2019, seguindo os criterios de intervención dos art. 44 ,89 e dos demais que resulten de aplicación da LG 5/2016. Poderán autorizarse obras de ampliación sempre que resulten permitidas pola normativa urbanística vixente.

Conservarse a liña de cornixa da edificación principal.

Recoméndase o cambio das pranchas de fibrocemento da cuberta por tella ou proceder ao seu revestimento. Do mesmo xeito recoméndase o cambio da cancela do muro de peche do predio por outro de materiais máis acordes co entorno. Conservarse a estrutura de madeira da palleira.

CATÁLOGO DE BENS PROTEXIDOS

Ficha nº: B-VT 42- BAMIRO

Datos

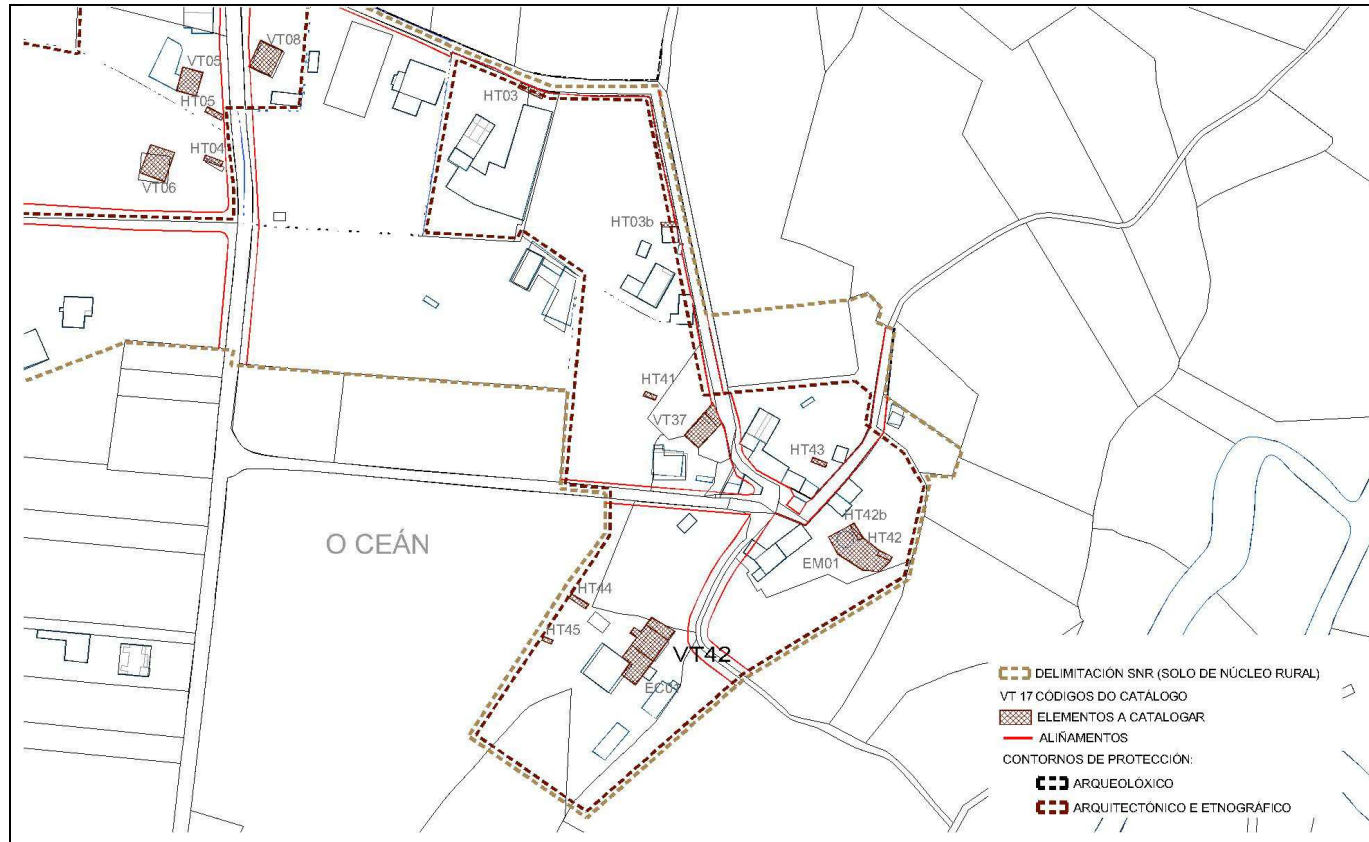
Denominación:	Casal con escudo B-EC 01		
Clase / Categoría	Ben catalogado / Monumento		
Localización:	Lg de O Ceán	Plano nº: 02.01	X:502827 Y:4775805
Data de construción:	1955. Reforma total 2000 (catastro).		
Descrición tipolóxica :	Arquitectura popular. Conxunto de dous edificios acaroados de plantas rectangulares con anexos recentes acaroados en fachadas suroeste e sueste. Dous andares e cuberta a dúas augas, de lousa na edificación norte. Muros de cachotaría, revestidos e pintados de cor branca na edificación situada ao norte. Cantaría en formación de ocós.		
Características singulares:	Muro de carga de pedra. Escudo EC 01		
Estado de conservación:	Bo. Tratamentos de anexos desconformes. Habitada		

Protección

Nivel de protección (art 41 LG 5/2016):	Protección integral	<input type="checkbox"/>
	Protección estrutural	<input type="checkbox"/>
	Protección ambiental	<input checked="" type="checkbox"/>
Obras permitidas (art 40 LG 5/2016):	Mantemento	<input checked="" type="checkbox"/>
	Conservación	<input checked="" type="checkbox"/>
	Consolidación	<input checked="" type="checkbox"/>
	Restauración	<input checked="" type="checkbox"/>
	Rehabilitación	<input checked="" type="checkbox"/>
	Reestruturación	<input checked="" type="checkbox"/>
	Ampliación	<input checked="" type="checkbox"/>
Reconstrución	<input checked="" type="checkbox"/>	
Usos permitidos:	Característico	Residencial.
	Compatíbeis	Terciario ou produtivo, actividades turísticas e artesanais, pequenos talleres e equipamentos.
	Prohibidos	Os sinalados no artigo 26 da LSG/2016

Criterios de intervención

As obras permitidas segundo o nivel de protección cumprirán o regulado no art. 42 da LG 5/2016, así como no art 41 da LG 1/2019, seguindo os criterios de intervención dos art. 44 ,89 e dos demais que resulten de aplicación da LG 5/2016. Poderán autorizarse obras de ampliación sempre que resulten permitidas pola normativa urbanística vixente.Recoméndase a separación dos anexos do volume principal así como a harmonización de acabados.



CATÁLOGO DE BENS PROTEXIDOS

Ficha nº: B-RE 01- BAMIRO

Datos

Denominación:	Reitoral da Igrexa de Bamiro formando parte do conxunto B-GR 00 xunto co cruceiro B-CR 03 e coa igrexa B-GR 01		
Clase / Categoría	Ben catalogado / Monumento		
Localización:	Lg de Bamiro	Plano nº: 02.01	X:502282 Y:4776498
Data de construción:	1947. (catastro).		
Descrición tipolóxica :	Edificio con planta en forma de L de forma que o volume máis próximo á igrexa conta con una altura, e o máis alonxado con dúas. Muros de cachotería que se conservan case na súa totalidade. A cuberta, de tella do país, está destruída nunha parte importante do edificio.		
Características singulares:	Muro de carga de pedra.		
Estado de conservación:	Malo. En abandono		

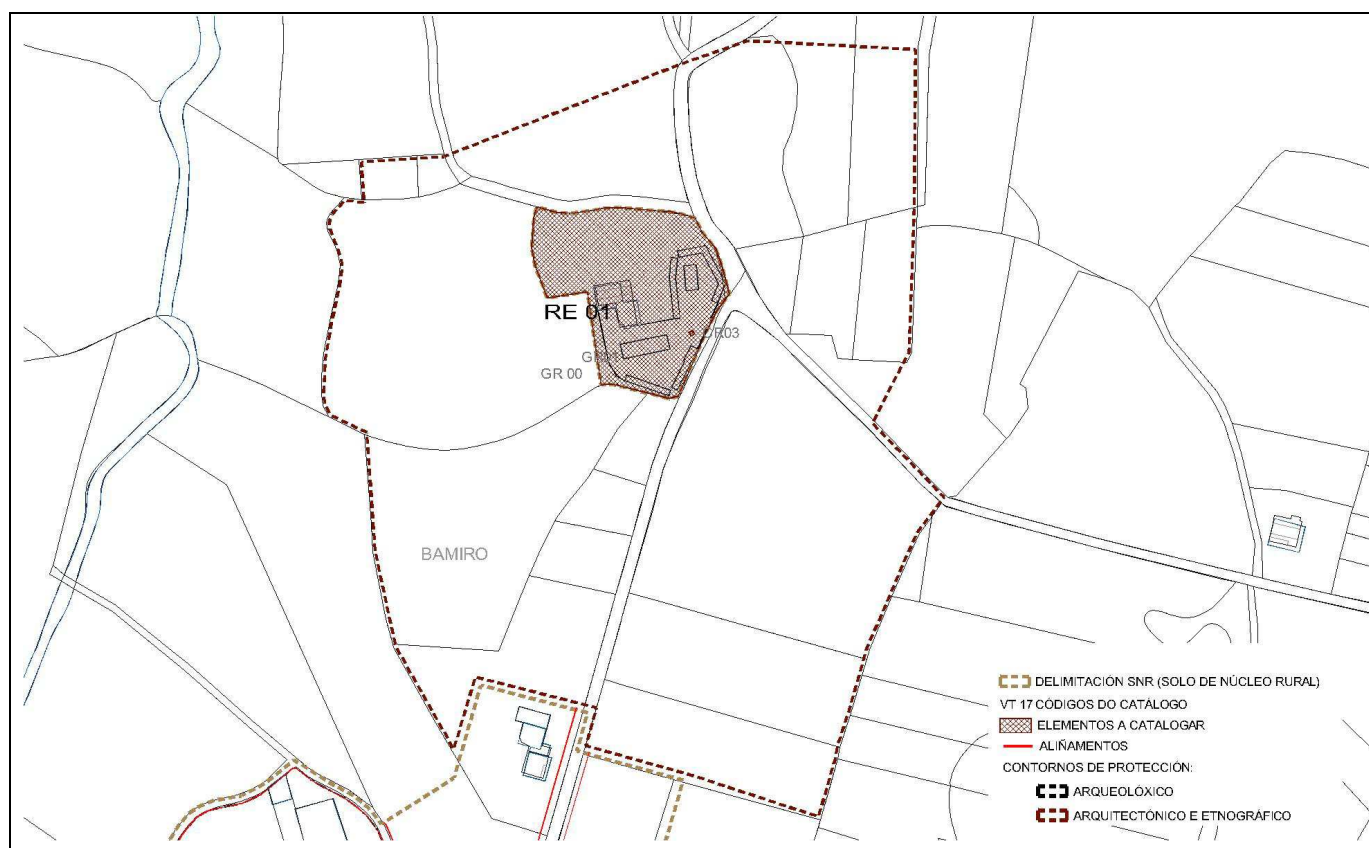
Protección

Nivel de protección (art 41 LG 5/2016):	Protección integral	<input type="checkbox"/>
	Protección estrutural	<input type="checkbox"/>
	Protección ambiental	<input checked="" type="checkbox"/>
Obras permitidas (art 40 LG 5/2016):	Mantemento	<input checked="" type="checkbox"/>
	Conservación	<input checked="" type="checkbox"/>
	Consolidación	<input checked="" type="checkbox"/>
	Restauración	<input checked="" type="checkbox"/>
	Rehabilitación	<input checked="" type="checkbox"/>
	Reestruturación	<input checked="" type="checkbox"/>
	Ampliación	<input checked="" type="checkbox"/>
	Reconstrución	<input checked="" type="checkbox"/>
Usos permitidos:	Característico	Residencial.
	Compatíbeis	Terciario ou produtivo, actividades turísticas e artesanais, pequenos talleres e equipamentos.
	Prohibidos	Os sinalados no artigo 26 da LSG/2016

Criterios de intervención

As obras permitidas segundo o nivel de protección cumprirán o regulado no art. 42 da LG 5/2016, así como no art 41 da LG 1/2019, seguindo os criterios de intervención dos art. 44 ,89 e dos demais que resulten de aplicación da LG 5/2016. Poderán autorizarse obras de ampliación sempre que resulten permitidas pola normativa urbanística vixente.

Recoméndase a limpeza de maleza así como as obras precisas para a recuperación da edificación



CATÁLOGO DE BENS PROTEXIDOS

Ficha nº: B-AT 03- BAMIRO

Datos

Denominación:	Alpendre tradicional en rueiro con vivendas tradicionais B-VT 13-14 e hórreos B-HT 10-11		
Clase / Categoría	Ben catalogado / Monumento		
Localización:	Lg de Bamiro	Plano nº: 02.01	X:502301 Y:4776206
Data de construción:	Anterior a 1956 (catastro).		
Descrición tipolóxica :	Alpendre tradicional formando parte de rueiro con VT 13-14 e hórreo tradicional HT 11. Ten planta rectangular e cuberta a dúas augas		
Características singulares:	Muro de carga de pedra		
Estado de conservación:	Normal. Cuberta de pranchas de fibrocemento.		

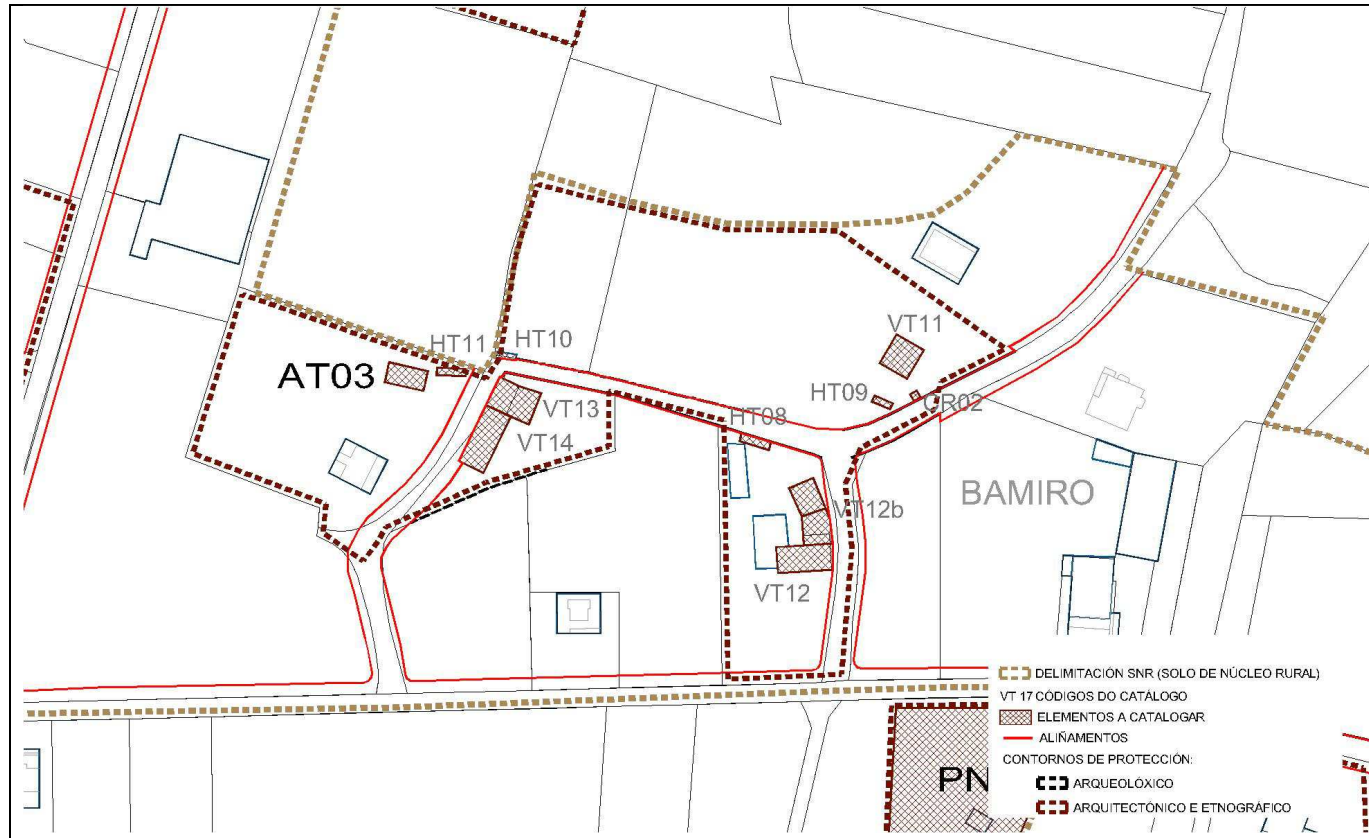
Protección

Nivel de protección (art 41 LG 5/2016):	Protección integral	<input type="checkbox"/>
	Protección estrutural	<input type="checkbox"/>
	Protección ambiental	<input checked="" type="checkbox"/>
Obras permitidas (art 40 LG 5/2016):	Mantemento	<input checked="" type="checkbox"/>
	Conservación	<input checked="" type="checkbox"/>
	Consolidación	<input checked="" type="checkbox"/>
	Restauración	<input checked="" type="checkbox"/>
	Rehabilitación	<input checked="" type="checkbox"/>
	Reestruturación	<input checked="" type="checkbox"/>
	Ampliación	<input checked="" type="checkbox"/>
Reconstrución	<input checked="" type="checkbox"/>	
Usos permitidos:	Agrario e complementarios do uso residencial	

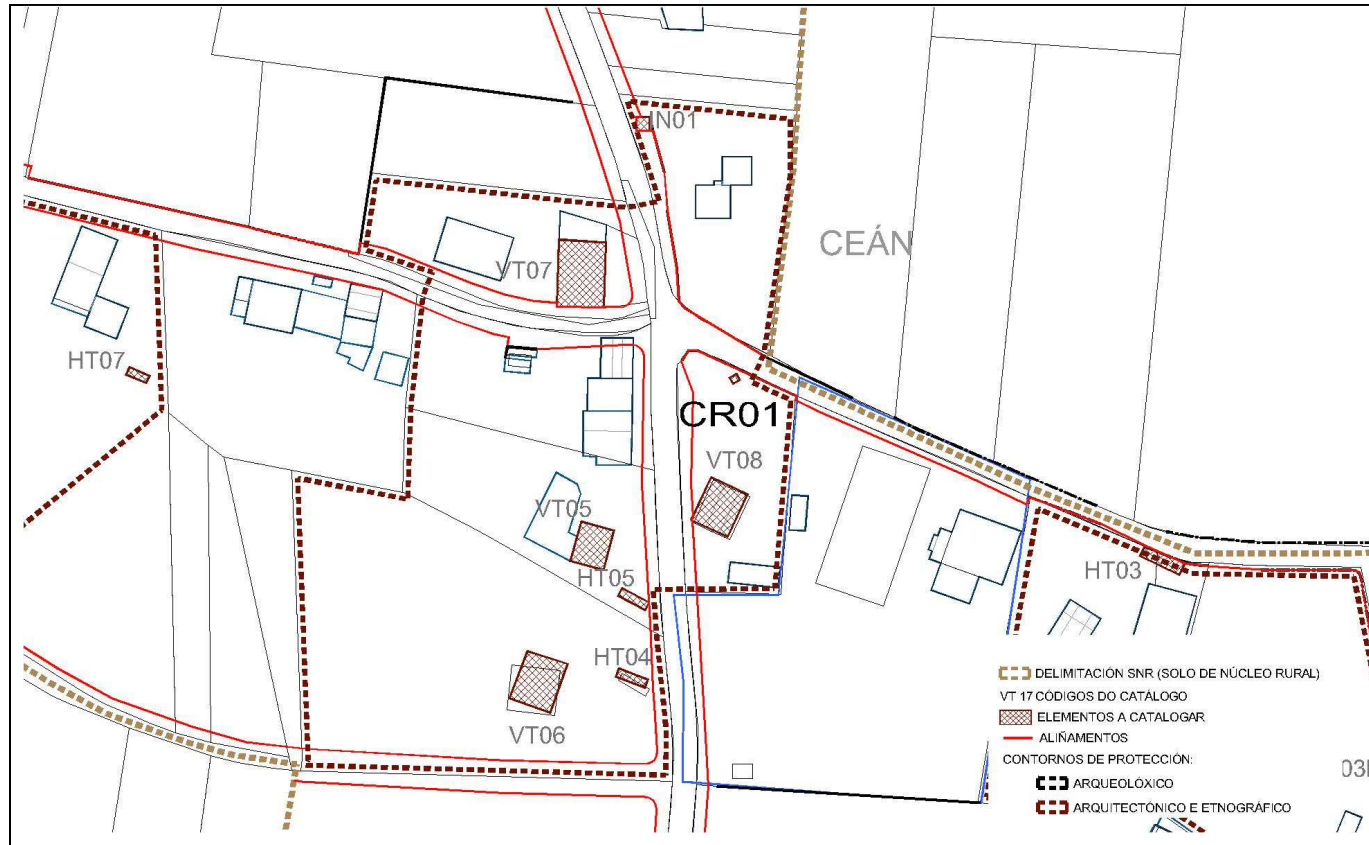
Criterios de intervención

As obras permitidas segundo o nivel de protección cumprirán o regulado no art. 42 da LG 5/2016, así como no art 41 da LG 1/2019, seguindo os criterios de intervención dos art. 44 ,89 e dos demais que resulten de aplicación da LG 5/2016. Poderán autorizarse obras de ampliación sempre que resulten permitidas pola normativa urbanística vixente.

Recoméndase o cambio das pranchas de fibrocemento da cuberta por tella ou proceder ao seu revestimento.



CATÁLOGO DE BENS PROTEXIDOS



Ficha nº: B-CR 01- BAMIRO

Datos

Denominación:	Cruceiro en Ceán dentro de parcela de vivenda tradicional B-VT 08		
Clase / Categoría	Ben catalogado / Monumento		
Localización:	Lg de O Ceán	Plano nº: 02.01	X:502675 Y:4776074
Data de construción:	Século XX		
Descrición tipolóxica :	Patrimonio etnolóxico. Cruceiro con plataforma troncocónica de cachotaría. Pedestal circular e varal de sección octogonal. Capitel cilíndrico con volutas. Cruz romboidea con remates florenzados e botón central (fonte: Martín Ruiz, Luis. Cruceiros na provincia da Coruña. A Coruña, 1999).		
Características singulares:	Cruceiro de granito tipo cruz		
Estado de conservación:	Boa.		

Protección

Nivel de protección (art 41 LG 5/2016):	Protección integral	<input checked="" type="checkbox"/>
	Protección estrutural	<input type="checkbox"/>
	Protección ambiental	<input type="checkbox"/>
Obras permitidas (art 40 LG 5/2016):	Mantemento	<input checked="" type="checkbox"/>
	Conservación	<input checked="" type="checkbox"/>
	Consolidación	<input checked="" type="checkbox"/>
	Restauración	<input checked="" type="checkbox"/>
	Rehabilitación	<input type="checkbox"/>
	Reestruturación	<input type="checkbox"/>
	Ampliación	<input type="checkbox"/>
Reconstrución	<input type="checkbox"/>	
Usos permitidos:	---	

Criterios de intervención

As obras permitidas segundo o nivel de protección cumprirán o regulado no art. 42 da LG 5/2016 e seguirán os criterios de intervención do art. 44 e demais que resulten de aplicación da LG 5/2016.

CATÁLOGO DE BENS PROTEXIDOS

Ficha nº: B-CR 02- BAMIRO

Datos

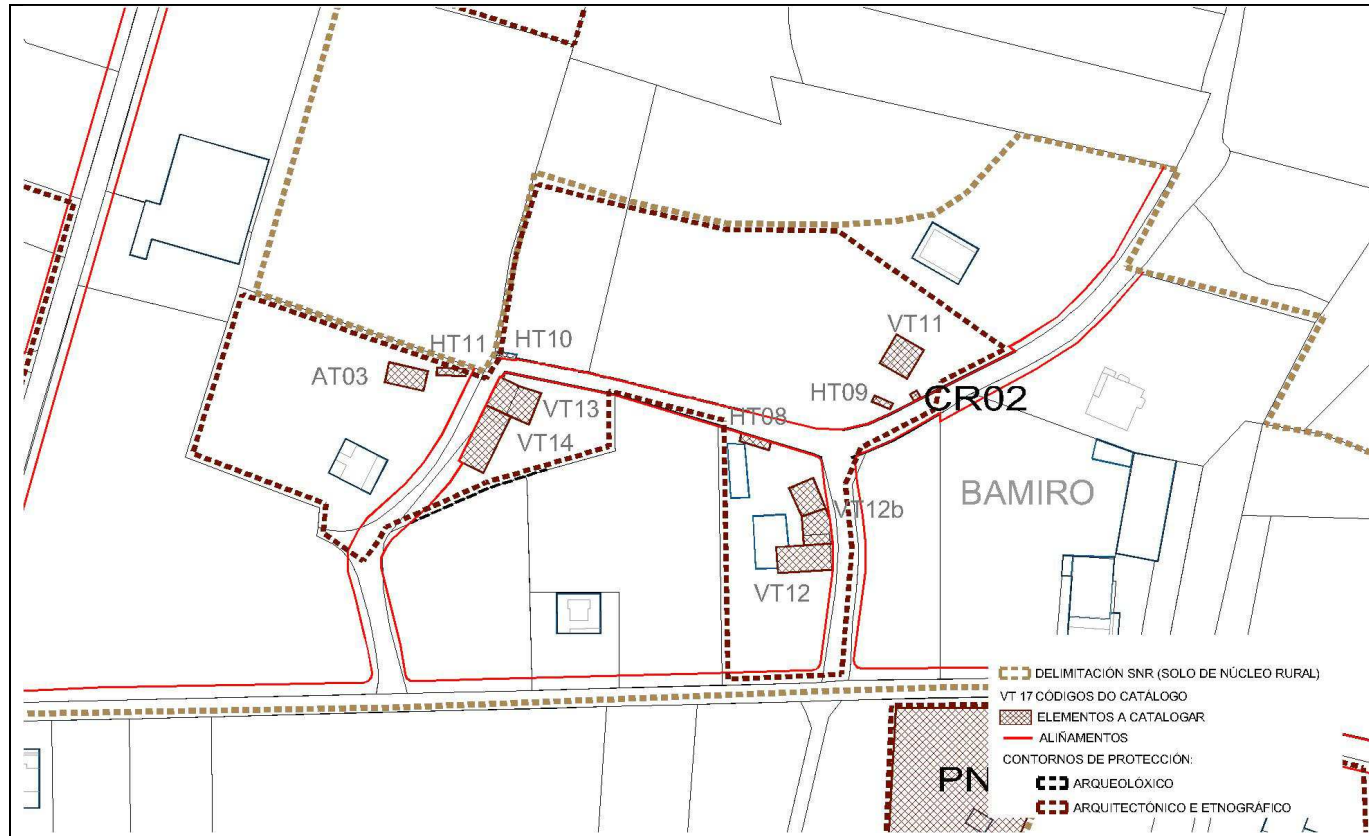
Denominación:	Cruz en Ceán en muro de peche parcela de vivenda tradicional B- VT 11 e hórreo B-HT 09		
Clase / Categoría	Ben catalogado / Monumento		
Localización:	Lg de O Ceán	Plano nº: 02.01	X:502421 Y:4776198
Data de construción:	Século XX		
Descrición tipolóxica :	Patrimonio etnolóxico. Cruceiro con pedestal cuadrangular rematado con mediacana. Cruz octogonal (fonte: Martín Ruiz, Luis. <i>Cruceiros na provincia da Coruña</i> . A Coruña, 1999).		
Características singulares:	Cruceiro de granito tipo cruz		
Estado de conservación:	Malo		

Protección

Nivel de protección (art 41 LG 5/2016):	Protección integral	<input checked="" type="checkbox"/>
	Protección estrutural	<input type="checkbox"/>
	Protección ambiental	<input type="checkbox"/>
Obras permitidas (art 40 LG 5/2016):	Mantemento	<input checked="" type="checkbox"/>
	Conservación	<input checked="" type="checkbox"/>
	Consolidación	<input checked="" type="checkbox"/>
	Restauración	<input checked="" type="checkbox"/>
	Rehabilitación	<input type="checkbox"/>
	Reestruturación	<input type="checkbox"/>
	Ampliación	<input type="checkbox"/>
Reconstrución	<input type="checkbox"/>	
Usos permitidos:	---	

Criterios de intervención

s obras permitidas segundo o nivel de protección cumprirán o regulado no art. 42 da LG 5/2016 e seguirán os criterios de intervención do art. 44 e demais que resulten de aplicación da LG 5/2016.



CATÁLOGO DE BENS PROTEXIDOS

Ficha nº: B-CR 03- BAMIRO

Datos

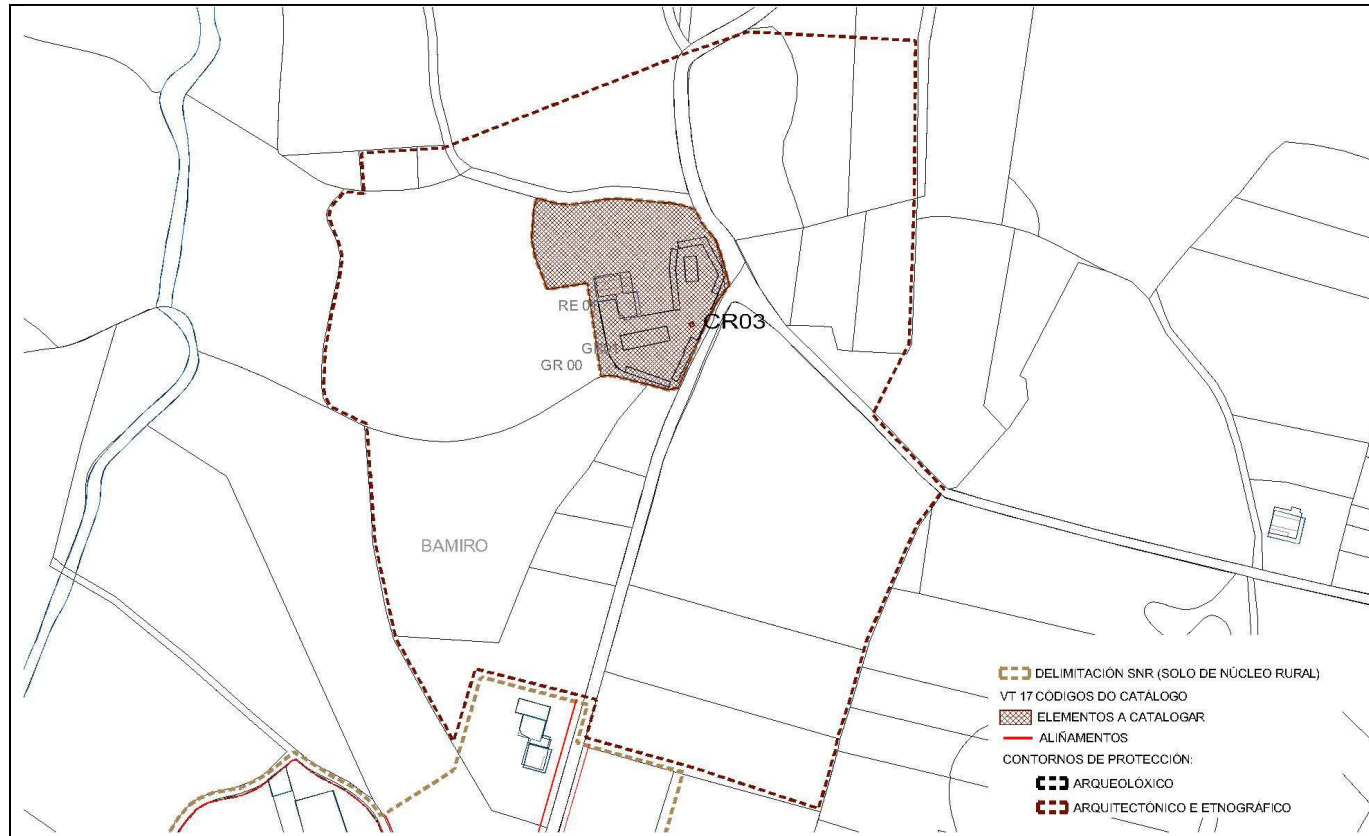
Denominación:	Cruceiro da Igrexa de San Mamede formando parte do conxunto B-GR 00 xunto coa igrexa B-GR 01 e a reitoral B-RE 01		
Clase / Categoría	Ben de interese cultural / Monumento		
Localización:	Lg de Bamiro	Plano nº: 02.01	X:502285 Y:4776482
Data de construción:	Século XVIII		
Descrición tipolóxica :	Patrimonio etnolóxico. Cruceiro de plataforma cuadrangular, pedestal troncocónico e mesa exenta. O varal é de sección cadrada con chafrás. Capitel cilíndrico con astrálogo circular, volutas, follas e querubíns. Cruz cuadrangular con brazos con chafrás. Polo anverso da cruz presenta a Cristo crucificado con coroa de espiñas e cabeza para adiante. Polo reverso fica a Virxe (fonte: Martín Ruiz, Luis. Cruceiros na provincia da Coruña. A Coruña, 1999).		
Características singulares:	Cruceiro de granito tipo crucifixo		
Estado de conservación:	Malo. Moi erosionado		

Protección

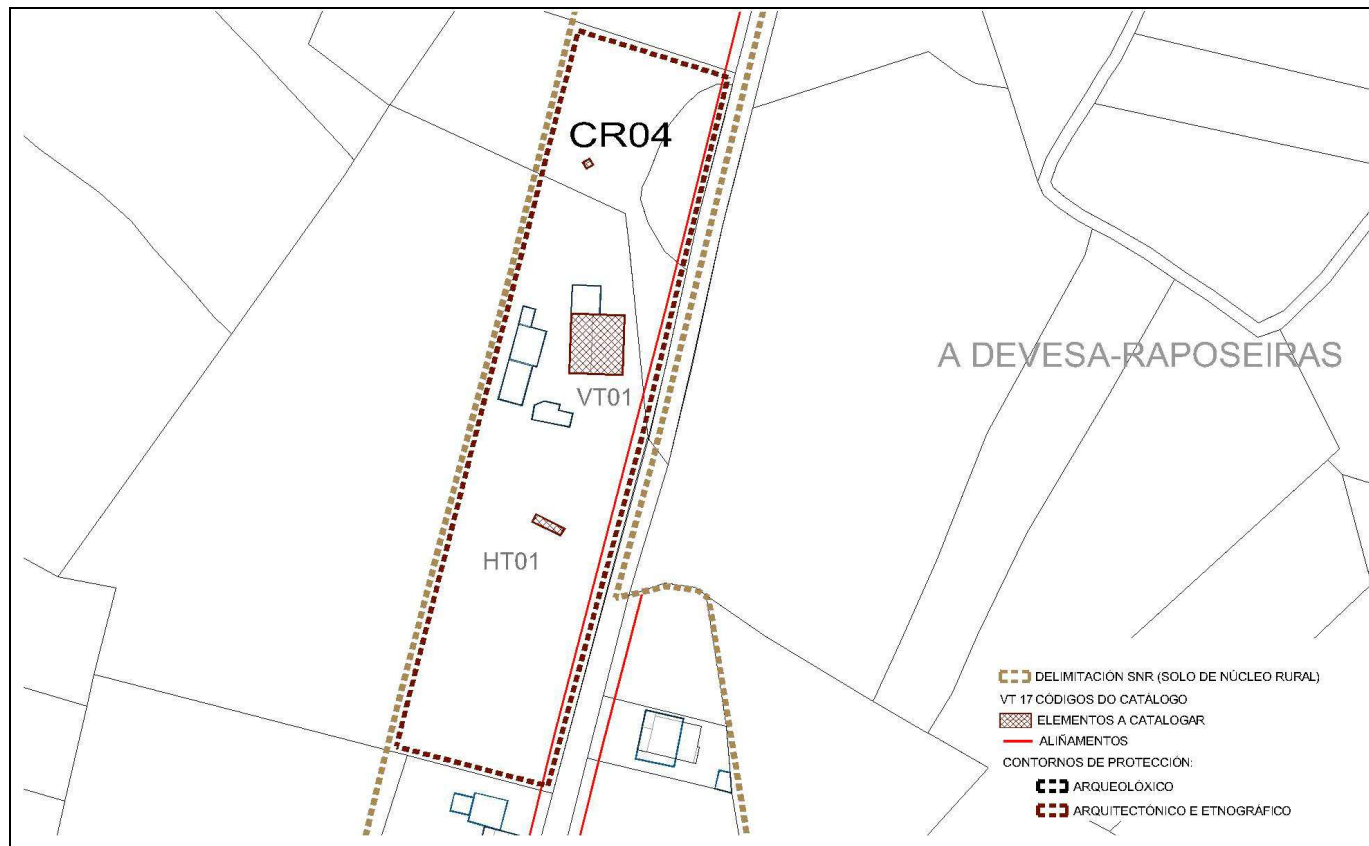
Nivel de protección (art 41 LG 5/2016):	Protección integral	<input checked="" type="checkbox"/>
	Protección estrutural	<input type="checkbox"/>
	Protección ambiental	<input type="checkbox"/>
Obras permitidas (art 40 LG 5/2016):	Mantemento	<input checked="" type="checkbox"/>
	Conservación	<input checked="" type="checkbox"/>
	Consolidación	<input checked="" type="checkbox"/>
	Restauración	<input checked="" type="checkbox"/>
	Rehabilitación	<input type="checkbox"/>
	Reestruturación	<input type="checkbox"/>
	Ampliación	<input type="checkbox"/>
Reconstrución	<input type="checkbox"/>	
Usos permitidos:	---	

Crterios de intervención

As obras permitidas segundo o nivel de protección cumprarán o regulado no art. 42 da LG 5/2016 e seguirán os criterios de intervención do art. 44, 53 e demais que resulten de aplicación da LG 5/2016.



CATÁLOGO DE BENS PROTEXIDOS



Ficha nº: B-CR 04- BAMIRO

Datos


Denominación:	Cruceiro da Devesa na Piroga		
Clase / Categoría	Ben de interese cultural / Monumento		
Localización:	Lg de Bamiro	Plano nº: 02.01	X:502285 Y:4776482
Data de construción:	Século XVIII		
Descrición tipolóxica :	Patrimonio etnolóxico. Cruceiro coa plataforma enterrada no pedestal cadrangular. O varal, que comeza de sección cadrada, é octogonal. Capitel cadrangular con astrálogo circular, follas e cabezas de anxo con ás. Cruz rectangular con brazos con chafráns. Polo anverso da cruz presenta a Cristo crucificado con coroa de espiñas, e San Francisco abrazándoo. Polo reverso fica a Virxe con anxos coroánda (fonte: Martín Ruiz, Luis. <i>Cruceiros na provincia da Coruña</i> . A Coruña, 1999).		
Características singulares:	Cruceiro de granito tipo crucifixo		
Estado de conservación:	Malo. Moi erosionado		

Protección

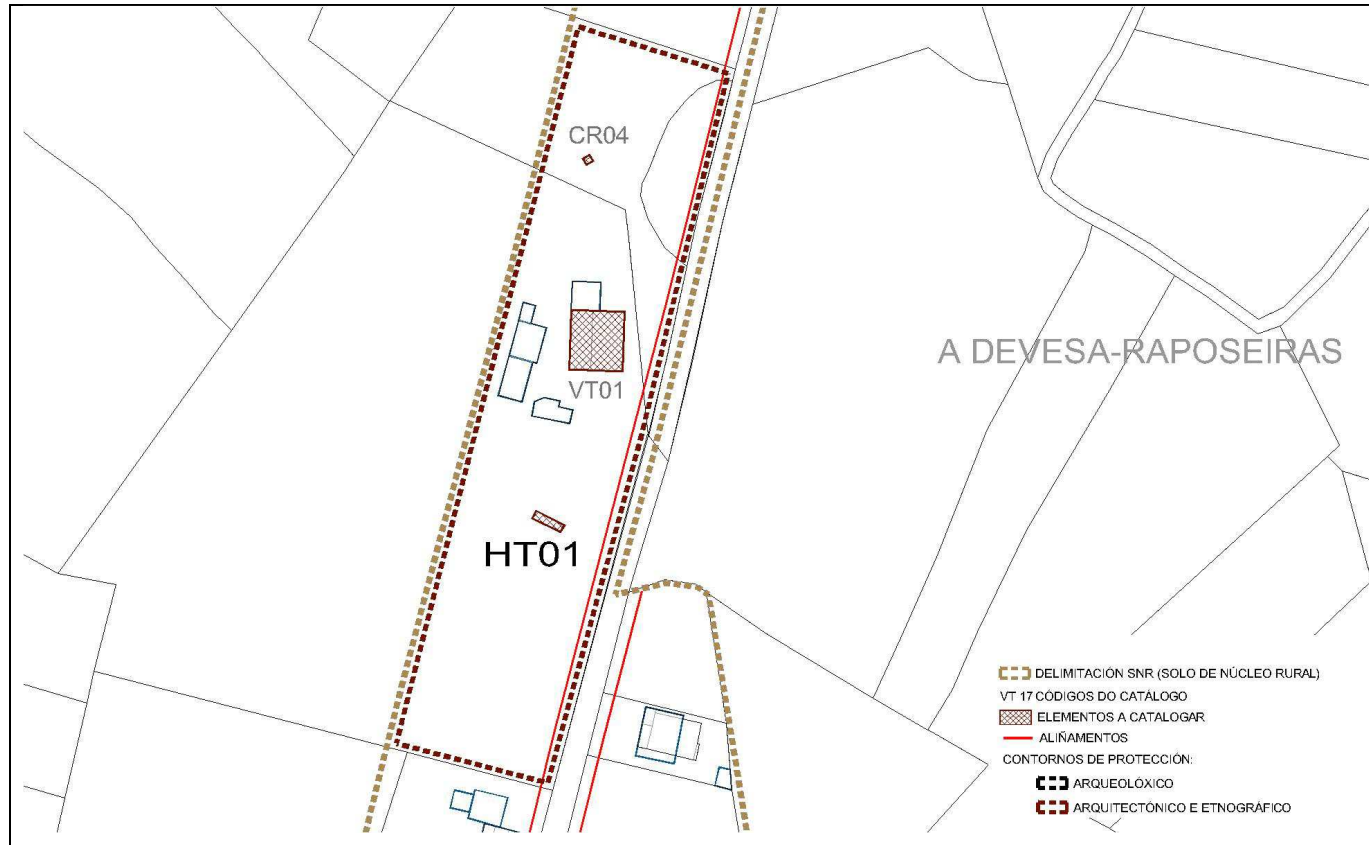
Nivel de protección (art 41 LG 5/2016):	Protección integral	<input checked="" type="checkbox"/>
	Protección estrutural	<input type="checkbox"/>
	Protección ambiental	<input type="checkbox"/>
Obras permitidas (art 40 LG 5/2016):	Mantemento	<input checked="" type="checkbox"/>
	Conservación	<input checked="" type="checkbox"/>
	Consolidación	<input checked="" type="checkbox"/>
	Restauración	<input checked="" type="checkbox"/>
	Rehabilitación	<input type="checkbox"/>
	Reestruturación	<input type="checkbox"/>
	Ampliación	<input type="checkbox"/>
	Reconstrución	<input type="checkbox"/>
Usos permitidos:	---	

Criterios de intervención

As obras permitidas segundo o nivel de protección cumprirán o regulado no art. 42 da LG 5/2016 e seguirán os criterios de intervención do art. 44, 53 e demais que resulten de aplicación da LG 5/2016.



CATÁLOGO DE BENS PROTEXIDOS



Ficha nº: B-HT 01- BAMIRO

Datos

Denominación:	Hórreo tradicional vinculado a vivenda tradicional B-VT 01		
Clase / Categoría	Ben catalogado/ Monumento		
Localización:	Lg de O Ceán	Plano nº: 02.01	X:502695 Y:4776557
Data de construción:	Anterior ao 1956.		
Descrición tipolóxica :	Patrimonio etnolóxico Hórreo tipo Fisterra. Zócalo de cachotaría sobre o que se apoian 10 esteos esveltos rematados por tornarratos circulares e convexos de pouco espesor. Trabes lonxitudinais sobre as que descansan varias filas de perpiaños. Cuberta a dúas augas, con pinches de cantaría baixo sopenas sobre as que descansan a cruz e o lampión.		
Características singulares:			
Estado de conservación:			

Protección

Nivel de protección (art 41 LG 5/2016):	Protección integral	<input checked="" type="checkbox"/>
	Protección estrutural	<input type="checkbox"/>
	Protección ambiental	<input type="checkbox"/>
Obras permitidas (art 40 LG 5/2016):	Mantemento	<input checked="" type="checkbox"/>
	Conservación	<input checked="" type="checkbox"/>
	Consolidación	<input checked="" type="checkbox"/>
	Restauración	<input checked="" type="checkbox"/>
	Rehabilitación	<input checked="" type="checkbox"/>
	Reestruturación	<input type="checkbox"/>
	Ampliación	<input type="checkbox"/>
Reconstrución	<input checked="" type="checkbox"/>	
Usos permitidos:	Agrario e actividades complementarios	

Crterios de intervención

As obras permitidas segundo o nivel de protección cumprirán o regulado no art. 42 da LG 5/2016 e seguirán os criterios de intervención do art. 44 e demais que resulten de aplicación da LG 5/2016. Recoméndase o cambio das pranchas de fibrocemento da cuberta por tella ou proceder ao seu revestimento. Así mesmo, recoméndase o cambio da porta de acceso por outra de materiais máis acordes cos tradicionais da zona.

CATÁLOGO DE BENS PROTEXIDOS

Ficha nº: B-HT 03- BAMIRO

Datos

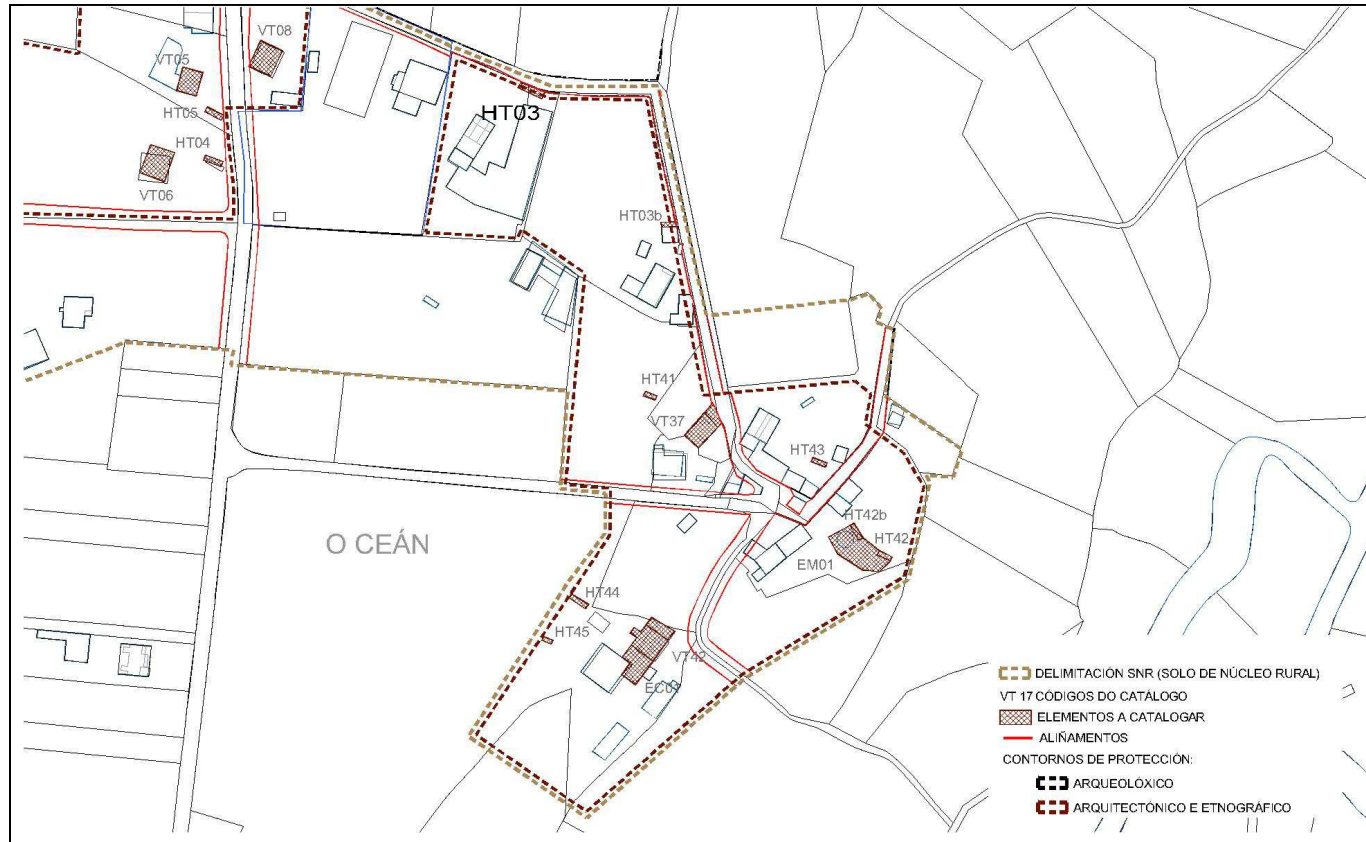
Denominación:	Hórreo tradicional		
Clase / Categoría	Ben catalogado/ Monumento		
Localización:	Lg de O Ceán	Plano nº: 02.01	X:502780 Y:4776031
Data de construción:	Anterior ao 1956.		
Descrición tipolóxica :	Patrimonio etnolóxico Hórreo tipo Fisterra. Zócalo de cachotaría sobre o que se apoian 14 esteos esveltos rematados por tornarratos circulares e cóncavos de pouco espesor. Trabes lonxitudinais sobre as que descansan varias filas de perpiaños. Cuberta a dúas augas de tella do país e pouco beiril, con pinches de cantaría baixo sopenas .		
Características singulares:			
Estado de conservación:	Bo		

Protección

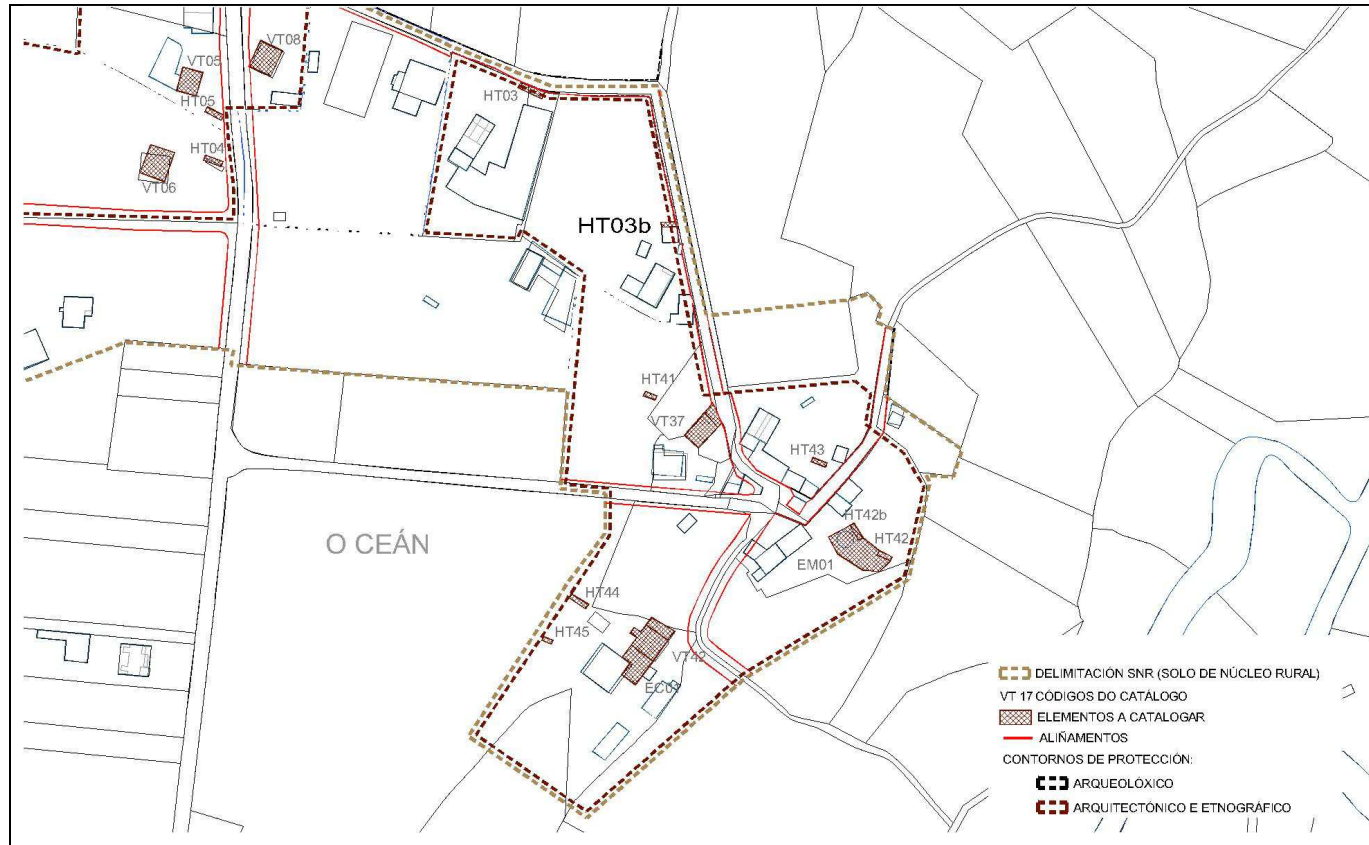
Nivel de protección (art 41 LG 5/2016):	Protección integral	<input checked="" type="checkbox"/>
	Protección estrutural	<input type="checkbox"/>
	Protección ambiental	<input type="checkbox"/>
Obras permitidas (art 40 LG 5/2016):	Mantemento	<input checked="" type="checkbox"/>
	Conservación	<input checked="" type="checkbox"/>
	Consolidación	<input checked="" type="checkbox"/>
	Restauración	<input checked="" type="checkbox"/>
	Rehabilitación	<input checked="" type="checkbox"/>
	Reestruturación	<input type="checkbox"/>
	Ampliación	<input type="checkbox"/>
Reconstrución	<input checked="" type="checkbox"/>	
Usos permitidos:	Agrario e actividades complementarios	

Criterios de intervención

As obras permitidas segundo o nivel de protección cumprirán o regulado no art. 42 da LG 5/2016 e seguirán os criterios de intervención do art. 44 e demais que resulten de aplicación da LG 5/2016.



CATÁLOGO DE BENS PROTEXIDOS



Ficha nº: B-HT3b - BAMIRO

Datos

Denominación:	Hórreo tradicional		
Clase / Categoría	Ben catalogado/ Monumento		
Localización:	Lg de O Ceán	Plano nº: 02.01	X:502836 Y:4775975
Data de construción:	Anterior ao 1956.		
Descrición tipolóxica :	Patrimonio etnolóxico Hórreo tipo Fisterra. Zócalo de cachotaría sobre o que se apoian esteos esveltos rematados por tornarratos circulares de pouco espesor. Trabes lonxitudinais sobre as que descansan varias filas de perpiaños que rematan en columnas nos esquinais. Cuberta a dúas auga de tella, con pinches de cantaría baixo sopenas.		
Características singulares:			
Estado de conservación:	Regular.		

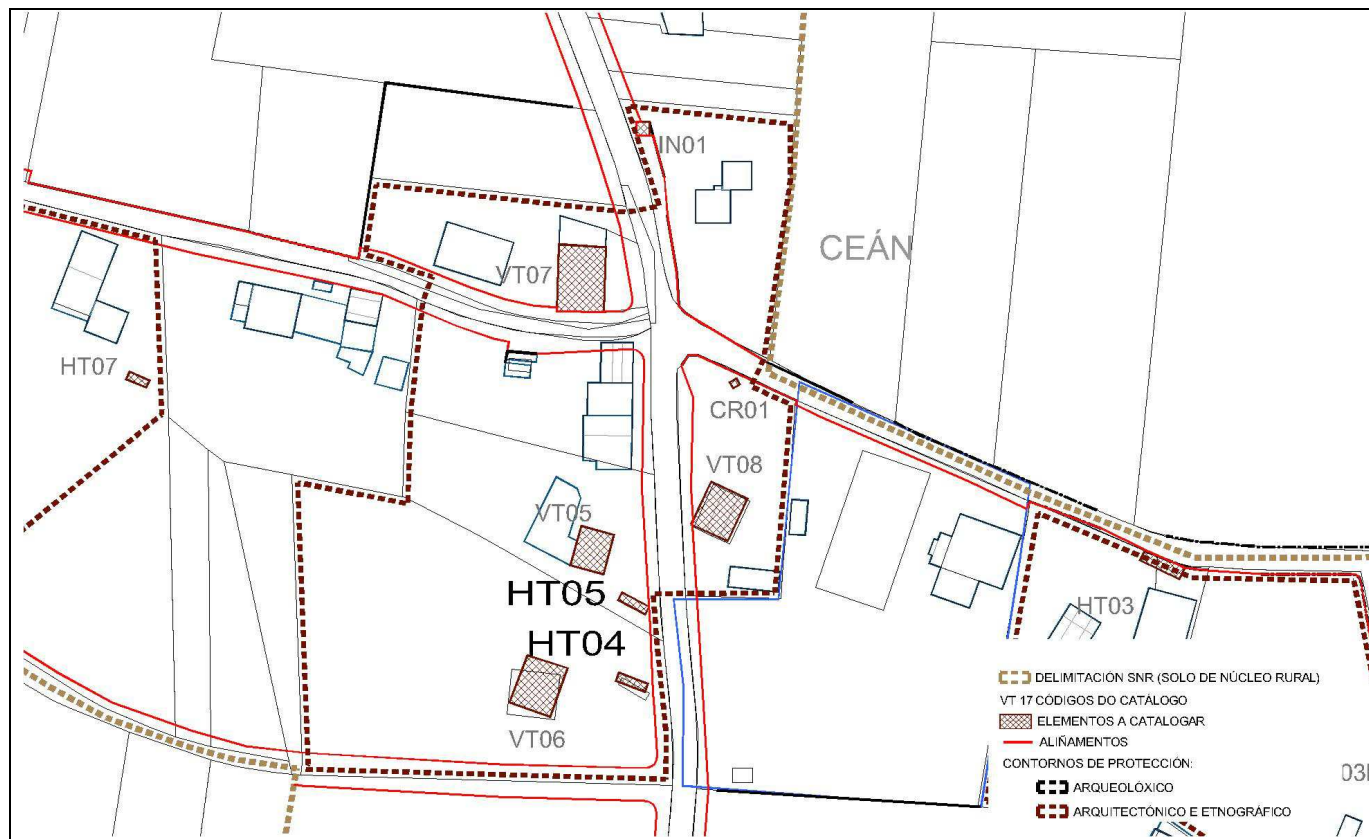
Protección

Nivel de protección (art 41 LG 5/2016):	Protección integral	<input checked="" type="checkbox"/>
	Protección estrutural	<input type="checkbox"/>
	Protección ambiental	<input type="checkbox"/>
Obras permitidas (art 40 LG 5/2016):	Mantemento	<input checked="" type="checkbox"/>
	Conservación	<input checked="" type="checkbox"/>
	Consolidación	<input checked="" type="checkbox"/>
	Restauración	<input checked="" type="checkbox"/>
	Rehabilitación	<input checked="" type="checkbox"/>
	Reestruturación	<input type="checkbox"/>
	Ampliación	<input type="checkbox"/>
Reconstrución	<input checked="" type="checkbox"/>	
Usos permitidos:	Agrario e actividades complementarios	

Criterios de intervención

As obras permitidas segundo o nivel de protección cumprirán o regulado no art. 42 da LG 5/2016 e seguirán os criterios de intervención do art. 44 e dos demais que resulten de aplicación da LG 5/2016.

CATÁLOGO DE BENS PROTEXIDOS



Ficha nº: B-HT4-05 - BAMIRO

Datos

Denominación:	Hórreos tradicionais vinculados a vivendas tradicionais B-VT 05 e B-VT 06		
Clase / Categoría	Ben catalogado/ Monumento		
Localización:	Lg de O Ceán	Plano nº: 02.01	X: 502780/502651 Y:4776031/4776000
Data de construción:	Anterior ao 1956.		
Descrición tipolóxica :	Patrimonio etnolóxico Hórreos tipo Fisterra. Zócalo de cachotaría sobre o que se apoian estes esveltos rematados por tornarratos circulares de pouco espesor. Trabes lonxitudinais sobre as que descansan varias filas de perpiaños que rematan en columnas nos esquinais. Cuberta a dúas augas, de lousa en HT05, con pinches da cantaría baixo sopenas.		
Características singulares:			
Estado de conservación:	Normal. HT04 con cuberta de tella plana.		

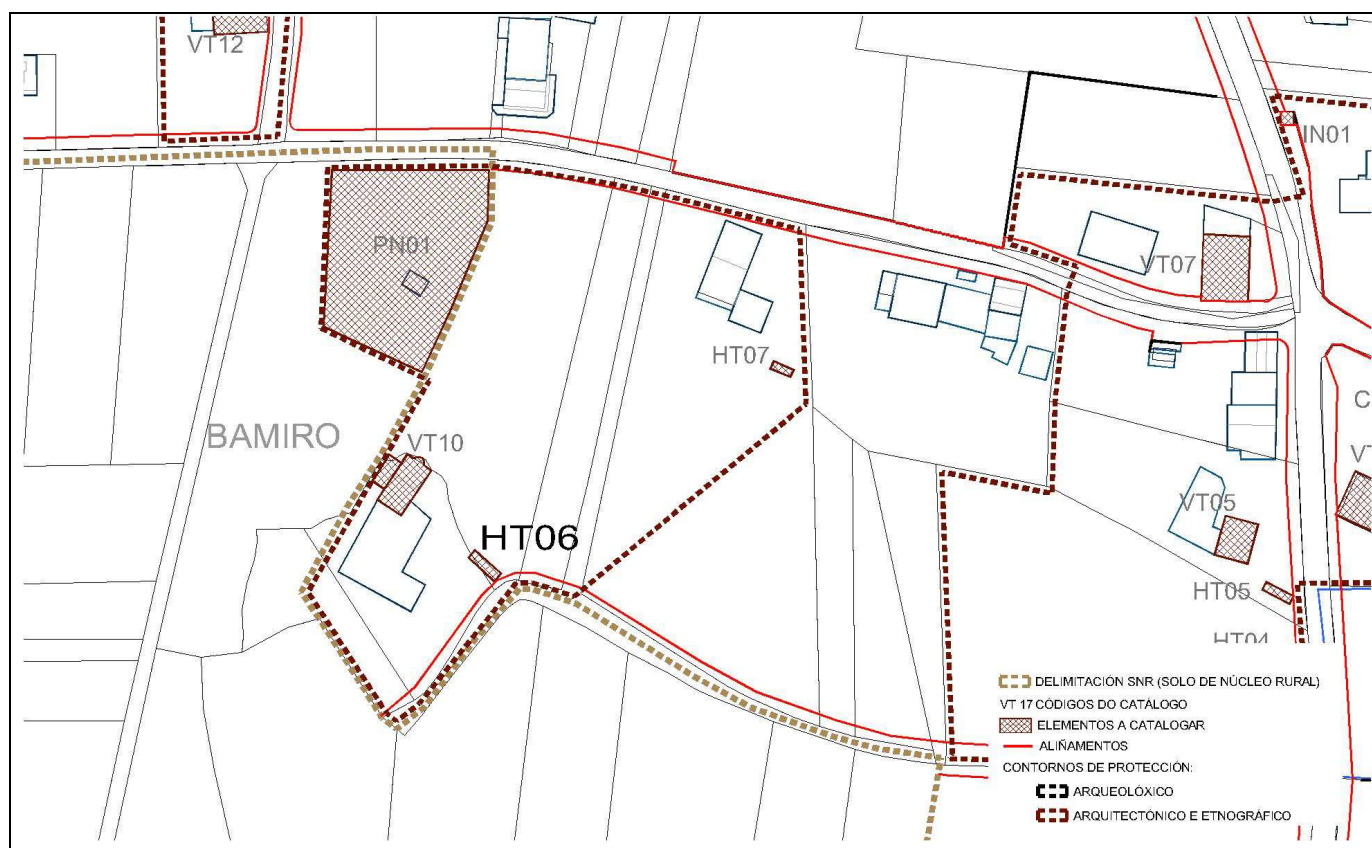
Protección

Nivel de protección (art 41 LG 5/2016):	Protección integral	<input checked="" type="checkbox"/>
	Protección estrutural	<input type="checkbox"/>
	Protección ambiental	<input type="checkbox"/>
Obras permitidas (art 40 LG 5/2016):	Mantemento	<input checked="" type="checkbox"/>
	Conservación	<input checked="" type="checkbox"/>
	Consolidación	<input checked="" type="checkbox"/>
	Restauración	<input checked="" type="checkbox"/>
	Rehabilitación	<input checked="" type="checkbox"/>
	Reestruturación	<input type="checkbox"/>
	Ampliación	<input type="checkbox"/>
Reconstrución	<input checked="" type="checkbox"/>	
Usos permitidos:	Agrario e actividades complementarios	

Criterios de intervención

As obras permitidas segundo o nivel de protección cumprirán o regulado no art. 42 da LG 5/2016 e seguirán os criterios de intervención do art. 44 e dos demais que resulten de aplicación da LG 5/2016. Recoméndase en HT04 a recuperación da cubrición orixinal.

CATÁLOGO DE BENS PROTEXIDOS



Ficha nº: B-HT 06- BAMIRO

Datos

Denominación:	Hórreo tradicional vinculado a vivenda tradicional B-VT 10 e penedos e carballeira B-PN 01		
Clase / Categoría	Ben catalogado/ Monumento		
Localización:	Lg de O Ceán	Plano nº: 02.01	X:502456 Y:4776026
Data de construción:	Anterior ao 1956		
Descrición tipolóxica :	Patrimonio etnolóxico Hórreo tipo Fisterra. Zócalo de cachotaría sobre o que se apoian estes esveltos rematados por tornarratos circulares de pouco espesor. Trabes lonxitudinais sobre as que descansan varias filas de perpiaños. Cuberta a dúas auga de tella, con pinches baixo sopenas .		
Características singulares:			
Estado de conservación:	Bo. Cuberta de tella plana.		

Protección

Nivel de protección (art 41 LG 5/2016):	Protección integral	<input checked="" type="checkbox"/>
	Protección estrutural	<input type="checkbox"/>
	Protección ambiental	<input type="checkbox"/>
Obras permitidas (art 40 LG 5/2016):	Mantemento	<input checked="" type="checkbox"/>
	Conservación	<input checked="" type="checkbox"/>
	Consolidación	<input checked="" type="checkbox"/>
	Restauración	<input checked="" type="checkbox"/>
	Rehabilitación	<input checked="" type="checkbox"/>
	Reestruturación	<input type="checkbox"/>
	Ampliación	<input type="checkbox"/>
Reconstrución	<input checked="" type="checkbox"/>	
Usos permitidos:	Agrario e actividades complementarios	

Criterios de intervención

As obras permitidas segundo o nivel de protección cumprirán o regulado no art. 42 da LG 5/2016 e seguirán os criterios de intervención do art. 44 e dos demais que resulten de aplicación da LG 5/2016. Recoméndase a recuperación da cubrición orixinal.

CATÁLOGO DE BENS PROTEXIDOS

Ficha nº: B-HT 07 - BAMIRO

Datos

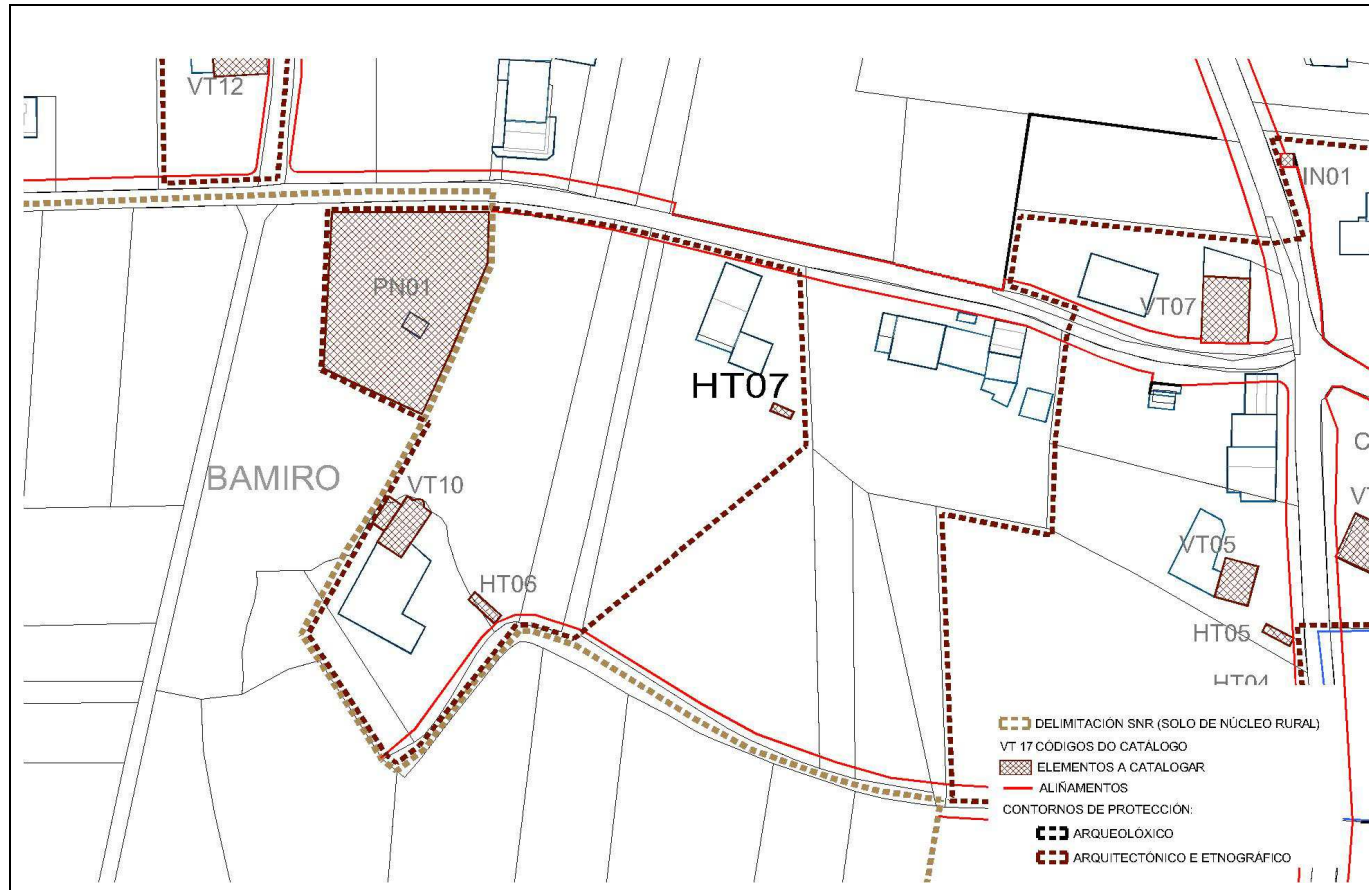
Denominación:	Hórreo tradicional		
Clase / Categoría	Ben catalogado/ Monumento		
Localización:	Lg de O Ceán	Plano nº: 02.01	X:502529 Y:4776075
Data de construción:	Anterior ao 1956.		
Descrición tipolóxica :	Patrimonio etnolóxico. Hórreo tipo Fisterra apoiado en esteos esveltos rematados por tornarratos circulares de pouco espesor. Trabes lonxitudinais sobre as que descansan varias filas de perpiaños. Cuberta a dúas augas, con pinches de cantaría baixo sopenas.		
Características singulares:			
Estado de conservación:	Regular. Cuberta con pranchas de fibrocemento.		

Protección

Nivel de protección (art 41 LG 5/2016):	Protección integral	<input checked="" type="checkbox"/>
	Protección estrutural	<input type="checkbox"/>
	Protección ambiental	<input type="checkbox"/>
Obras permitidas (art 40 LG 5/2016):	Mantemento	<input checked="" type="checkbox"/>
	Conservación	<input checked="" type="checkbox"/>
	Consolidación	<input checked="" type="checkbox"/>
	Restauración	<input checked="" type="checkbox"/>
	Rehabilitación	<input checked="" type="checkbox"/>
	Reestruturación	<input type="checkbox"/>
	Ampliación	<input type="checkbox"/>
Reconstrución	<input checked="" type="checkbox"/>	
Usos permitidos:	Agrario e actividades complementarios	

Criterios de intervención

As obras permitidas segundo o nivel de protección cumprirán o regulado no art. 42 da LG 5/2016 e seguirán os criterios de intervención do art. 44 e dos demais que resulten de aplicación da LG 5/2016. Recoméndase o cambio das pranchas de fibrocemento da cuberta por tella ou proceder ao seu revestimento.



CATÁLOGO DE BENS PROTEXIDOS

Ficha nº: B-HT 08 - BAMIRO

Datos

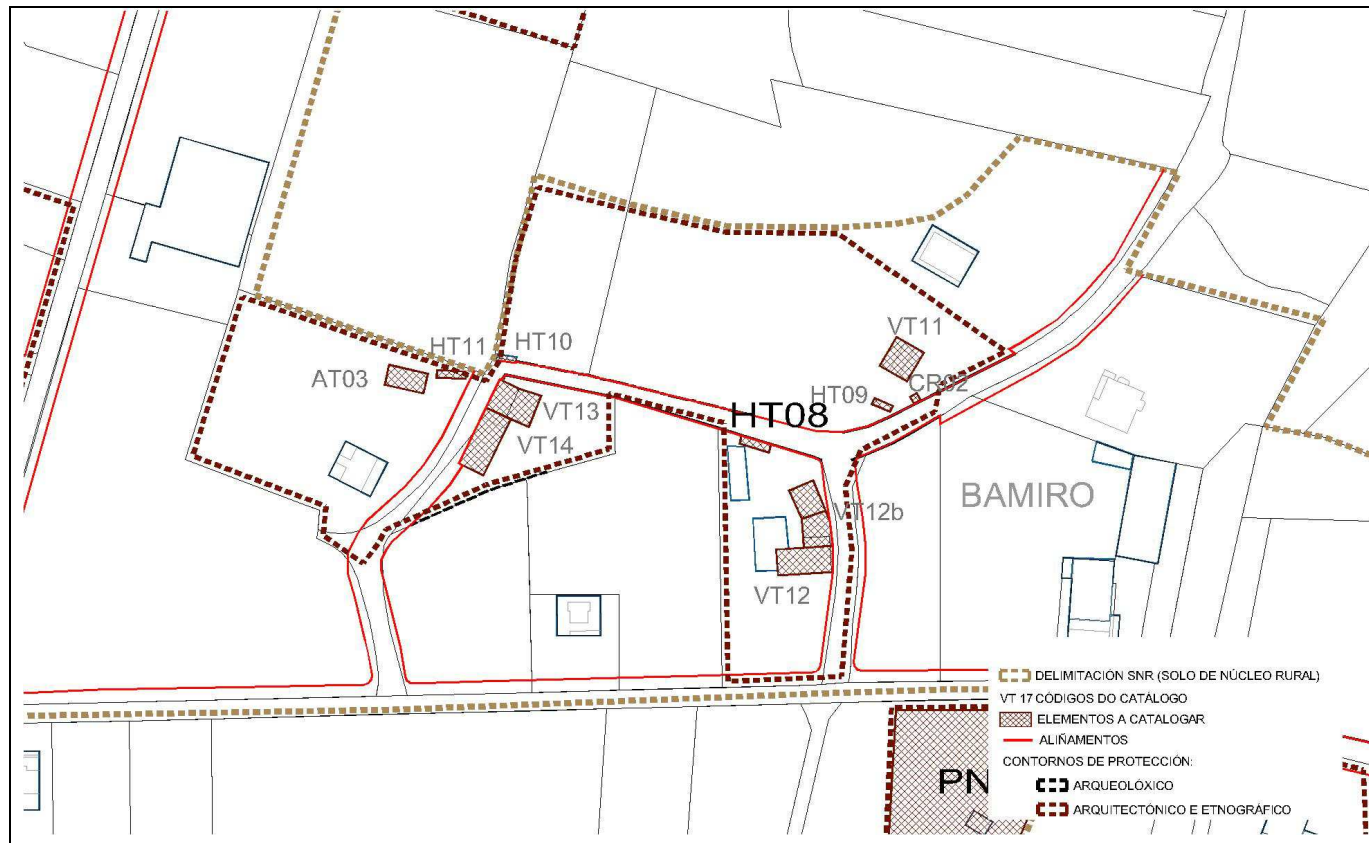
Denominación:	Hórreo tradicional formando conxunto tradicional coas vivendas B-VT 12-12b e alpendre tradicional		
Clase / Categoría	Ben catalogado/ Monumento		
Localización:	Lg de Bamiro	Plano nº: 02.01	X:502385 Y:4776188
Data de construción:	Anterior ao 1956.		
Descrición tipolóxica :	Patrimonio etnolóxico. Hórreo tipo Fisterra. Zócalo de cachotaría sobre o que se apoian estes esveltos rematados por tornarratos convexos circulares de pouco espesor. Trabes lonxitudinais sobre as que descansan varias filas de perpiaños. Cuberta a dúas augas de tella do país, con pinches de cantaría baixo sopenas sobre as que descansan a cruz e o lampión.		
Características singulares:			
Estado de conservación:	Regular. Esqueiro e porta de acceso desconformes		

Protección

Nivel de protección (art 41 LG 5/2016):	Protección integral	<input checked="" type="checkbox"/>
	Protección estrutural	<input type="checkbox"/>
	Protección ambiental	<input type="checkbox"/>
Obras permitidas (art 40 LG 5/2016):	Mantemento	<input checked="" type="checkbox"/>
	Conservación	<input checked="" type="checkbox"/>
	Consolidación	<input checked="" type="checkbox"/>
	Restauración	<input checked="" type="checkbox"/>
	Rehabilitación	<input checked="" type="checkbox"/>
	Reestruturación	<input type="checkbox"/>
	Ampliación	<input type="checkbox"/>
	Reconstrución	<input checked="" type="checkbox"/>
Usos permitidos:	Agrario e actividades complementarios	

Criterios de intervención

As obras permitidas segundo o nivel de protección cumprarán o regulado no art. 42 da LG 5/2016 e seguirán os criterios de intervención do art. 44 e dos demais que resulten de aplicación da LG 5/2016. Recoméndase a harmonización do esqueiro de acceso, así como a porta de acceso con materias tradicionais.



CATÁLOGO DE BENS PROTEXIDOS

Ficha nº: B-HT 09 - BAMIRO

Datos

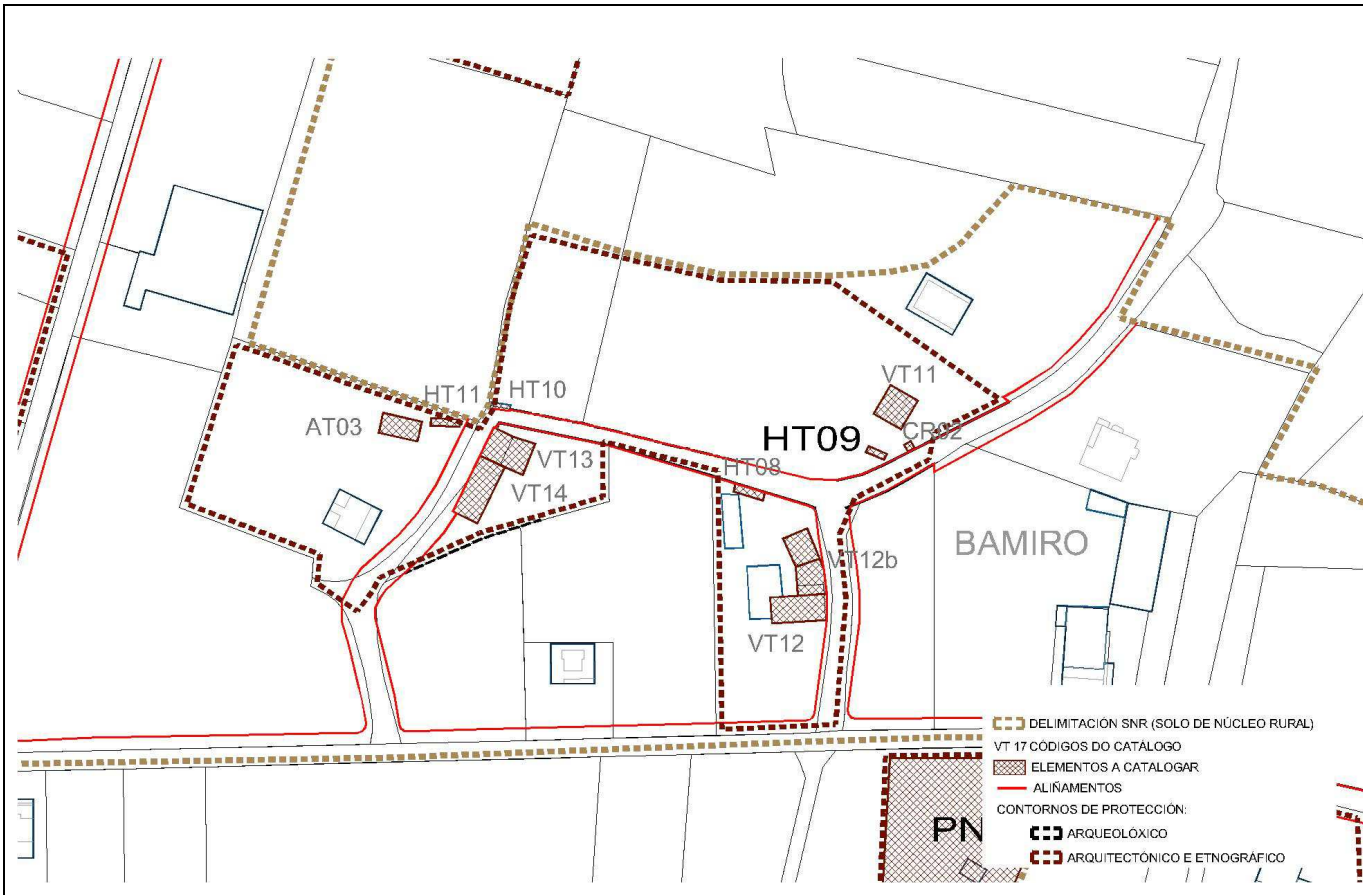
Denominación:	Hórreo tradicional en parcela con vivenda tradicional B-VT 11 e cruz no peche B-CR 02		
Clase / Categoría	Ben catalogado/ Monumento		
Localización:	Lg de Bamiro	Plano nº: 02.01	X:502416 Y:4776198
Data de construción:	Anterior ao 1956.		
Descrición tipolóxica :	Patrimonio etnolóxico. Hórreo tipo Fisterra con cuberta a dúas augas e pinches baixo sopenas. Trabes lonxitudinais sobre as que descansan varias filas de perpiaños.		
Características singulares:			
Estado de conservación:	Regular.		

Protección

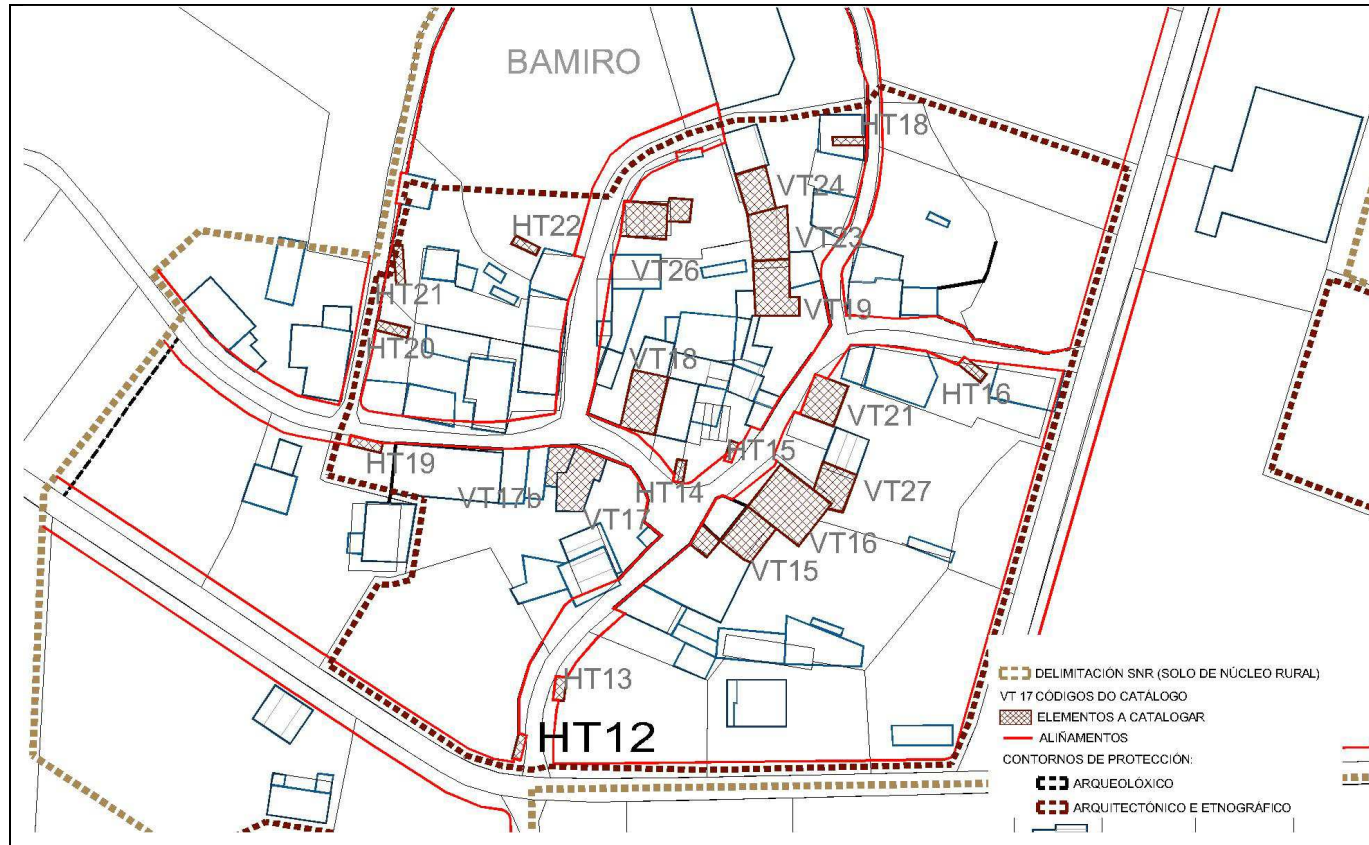
Nivel de protección (art 41 LG 5/2016):	Protección integral	<input checked="" type="checkbox"/>
	Protección estrutural	<input type="checkbox"/>
	Protección ambiental	<input type="checkbox"/>
Obras permitidas (art 40 LG 5/2016):	Mantemento	<input checked="" type="checkbox"/>
	Conservación	<input checked="" type="checkbox"/>
	Consolidación	<input checked="" type="checkbox"/>
	Restauración	<input checked="" type="checkbox"/>
	Rehabilitación	<input checked="" type="checkbox"/>
	Reestruturación	<input type="checkbox"/>
	Ampliación	<input type="checkbox"/>
Reconstrución	<input checked="" type="checkbox"/>	
Usos permitidos:	Agrario e actividades complementarios	

Criterios de intervención

As obras permitidas segundo o nivel de protección cumprirán o regulado no art. 42 da LG 5/2016 e seguirán os criterios de intervención do art. 44 e dos demais que resulten de aplicación da LG 5/2016.



CATÁLOGO DE BENS PROTEXIDOS



Ficha nº: B-HT 12- BAMIRO

Datos

Denominación:	Hórreo tradicional		
Clase / Categoría	Ben catalogado/ Monumento		
Localización:	Lg de Bamiro	Plano nº: 02.01	X: 502094 Y:4776129
Data de construción:	Anteriores ao 1956.		
Descrición tipolóxica :	Patrimonio etnolóxico Hórreo tipo Fisterra. Está construído nun pelouro sobre o que se apoian esteos rematados por tornarratos convexos e circulares de pouco espesor. Trabes lonxitudinais sobre as que descansan varias filas de perpiaños. Cuberta a dúas augas de tella do país, con pinches baixo sopenas. Ten dúas portas de madeira de acceso.		
Características singulares:			
Estado de conservación:	Regular.		

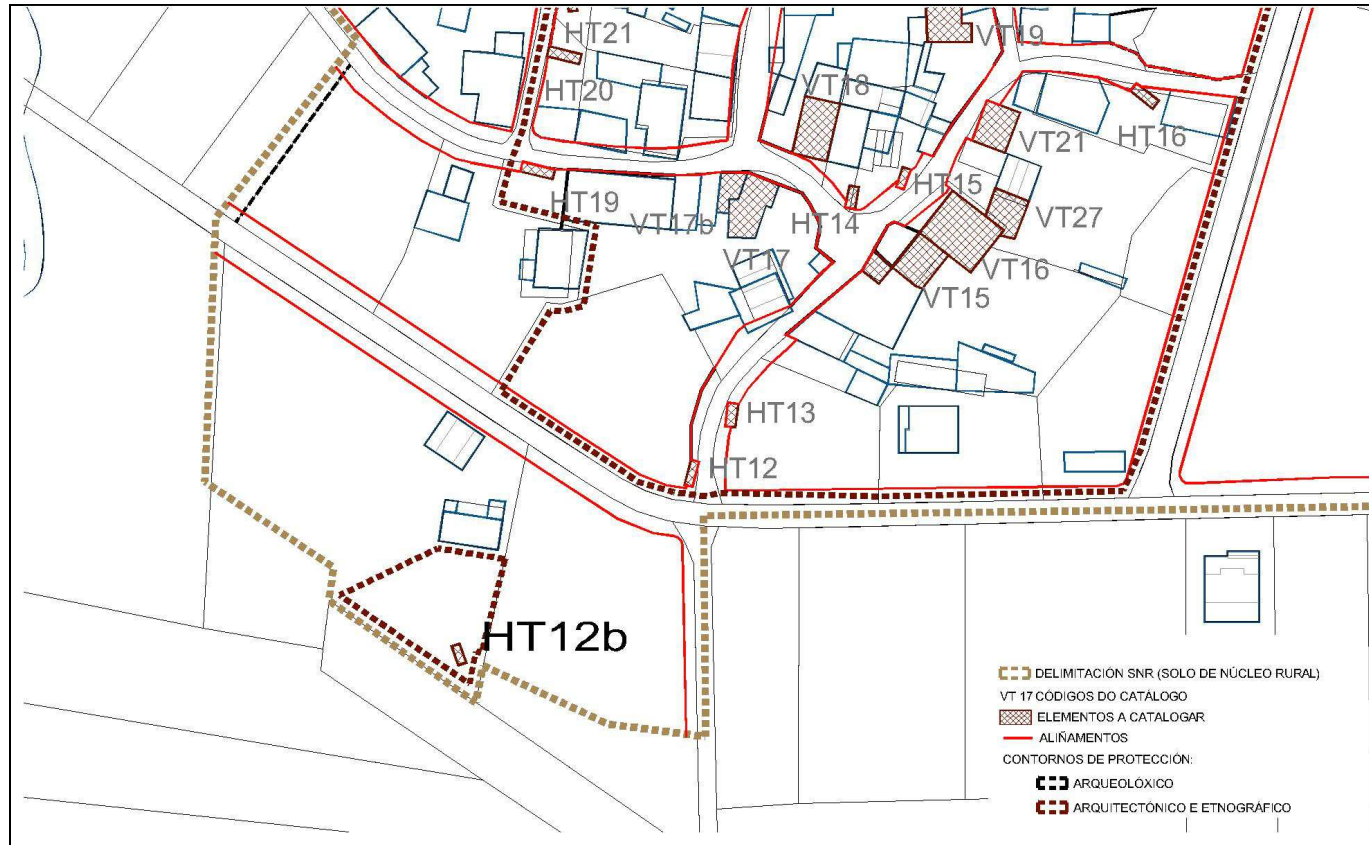
Protección

Nivel de protección (art 41 LG 5/2016):	Protección integral	<input checked="" type="checkbox"/>
	Protección estrutural	<input type="checkbox"/>
	Protección ambiental	<input type="checkbox"/>
Obras permitidas (art 40 LG 5/2016):	Mantemento	<input checked="" type="checkbox"/>
	Conservación	<input checked="" type="checkbox"/>
	Consolidación	<input checked="" type="checkbox"/>
	Restauración	<input checked="" type="checkbox"/>
	Rehabilitación	<input checked="" type="checkbox"/>
	Reestruturación	<input type="checkbox"/>
	Ampliación	<input type="checkbox"/>
Reconstrución	<input checked="" type="checkbox"/>	
Usos permitidos:	Agrario e actividades complementarios	

Criterios de intervención

As obras permitidas segundo o nivel de protección cumprarán o regulado no art. 42 da LG 5/2016 e seguirán os criterios de intervención do art. 44 e dos demais que resulten de aplicación da LG 5/2016.

CATÁLOGO DE BENS PROTEXIDOS



Ficha nº: B-HT12b - BAMIRO

Datos

Denominación:	Hórreo tradicional		
Clase / Categoría	Ben catalogado/ Monumento		
Localización:	Lg de Bamiro	Plano nº: 02.01	X:502047 Y:4776092
Data de construción:	Anteriores ao 1956.		
Descrición tipolóxica :	Patrimonio etnolóxico Hórreo tipo Fisterra. Está construído sobre esteos rematados por tornarratos convexos e circulares de pouco espesor. Trabes lonxitudinais sobre as que descansan varias filas de perpiaños. Cuberta a dúas augas de tella, con pinches baixo sopenas.		
Características singulares:			
Estado de conservación:	Regular. Cuberta de tella do país		

Protección

Nivel de protección (art 41 LG 5/2016):	Protección integral	<input checked="" type="checkbox"/>
	Protección estrutural	<input type="checkbox"/>
	Protección ambiental	<input type="checkbox"/>
Obras permitidas (art 40 LG 5/2016):	Mantemento	<input checked="" type="checkbox"/>
	Conservación	<input checked="" type="checkbox"/>
	Consolidación	<input checked="" type="checkbox"/>
	Restauración	<input checked="" type="checkbox"/>
	Rehabilitación	<input checked="" type="checkbox"/>
	Reestruturación	<input type="checkbox"/>
	Ampliación	<input type="checkbox"/>
Reconstrución	<input checked="" type="checkbox"/>	
Usos permitidos:	Agrario e actividades complementarios	

Criterios de intervención

As obras permitidas segundo o nivel de protección cumprarán o regulado no art. 42 da LG 5/2016 e seguirán os criterios de intervención do art. 44 e dos demais que resulten de aplicación da LG 5/2016. Recoméndase a recuperación da cubrición orixinal.

CATÁLOGO DE BENS PROTEXIDOS

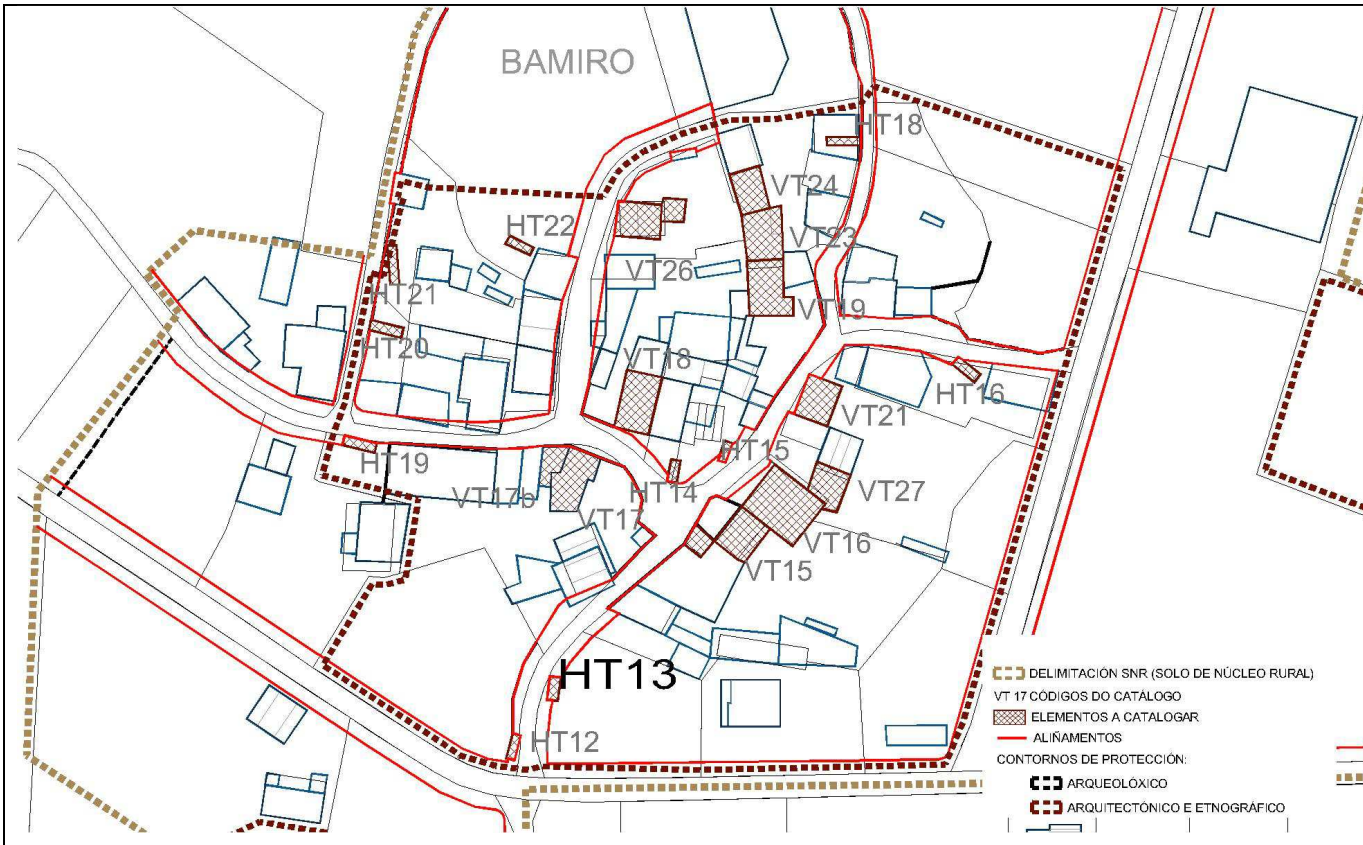


Foto antiga

Foto actual

Ficha nº: B-HT 13- BAMIRO

Datos

Denominación:	Hórreo tradicional		
Clase / Categoría	Ben catalogado/ Monumento		
Localización:	Lg de Bamiro	Plano nº: 02.01	X:502102 Y:4776140
Data de construción:	Anteriores ao 1956.		
Descrición tipolóxica :	Patrimonio etnolóxico Hórreo tipo Fisterra. Zócalo de cachotería sobre o que se apoian esteos rematados por tornarratos circulares de pouco espesor. Trabes lonxitudinais sobre as que descansan varias filas de perpiaños. Cuberta a dúas augas de tella, con pinches baixo sopenas.		
Características singulares:			
Estado de conservación:	Regular.		

Protección

Nivel de protección (art 41 LG 5/2016):	Protección integral	<input checked="" type="checkbox"/>
	Protección estrutural	<input type="checkbox"/>
	Protección ambiental	<input type="checkbox"/>
Obras permitidas (art 40 LG 5/2016):	Mantemento	<input checked="" type="checkbox"/>
	Conservación	<input checked="" type="checkbox"/>
	Consolidación	<input checked="" type="checkbox"/>
	Restauración	<input checked="" type="checkbox"/>
	Rehabilitación	<input checked="" type="checkbox"/>
	Reestruturación	<input type="checkbox"/>
	Ampliación	<input type="checkbox"/>
Reconstrución	<input checked="" type="checkbox"/>	
Usos permitidos:	Agrario e actividades complementarios	

Criterios de intervención

As obras permitidas segundo o nivel de protección cumprarán o regulado no art. 42 da LG 5/2016 e seguirán os criterios de intervención do art. 44 e dos demais que resulten de aplicación da LG 5/2016.

CATÁLOGO DE BENS PROTEXIDOS

Ficha nº: B-HT – 14 BAMIRO

Datos

Denominación:	Hórreo tradicional		
Clase / Categoría	Ben de interese cultural / Monumento		
Localización:	Lg de Bamiro	Plano nº: 02.01	X:502127 Y:4776186
Data de construción:	Anteriores ao 1901.		
Descrición tipolóxica :	Patrimonio etnolóxico Hórreo tipo Fisterra construído sobre esteos rematados por rateiras circulares convexas de pouco espesor. Trabes lonxitudinais nas que se apoian paredes de cachotaría en seco. Cuberta a dúas augas de tella, con pinches baixo sopenas.		
Características singulares:			
Estado de conservación:	Bo		

Protección

Nivel de protección (art 41 LG 5/2016):	Protección integral	<input checked="" type="checkbox"/>
	Protección estrutural	<input type="checkbox"/>
	Protección ambiental	<input type="checkbox"/>
Obras permitidas (art 40 LG 5/2016):	Mantemento	<input checked="" type="checkbox"/>
	Conservación	<input checked="" type="checkbox"/>
	Consolidación	<input checked="" type="checkbox"/>
	Restauración	<input checked="" type="checkbox"/>
	Rehabilitación	<input checked="" type="checkbox"/>
	Reestruturación	<input type="checkbox"/>
	Ampliación	<input type="checkbox"/>
Reconstrución	<input checked="" type="checkbox"/>	
Usos permitidos:	Agrario e actividades complementarios	

Criterios de intervención

As obras permitidas segundo o nivel de protección cumprarán o regulado no art. 42 da LG 5/2016 e seguirán os criterios de intervención do art. 44, 53 e dos demais que resulten de aplicación da LG 5/2016.

Recoméndase a recuperación da cubrición orixinal.

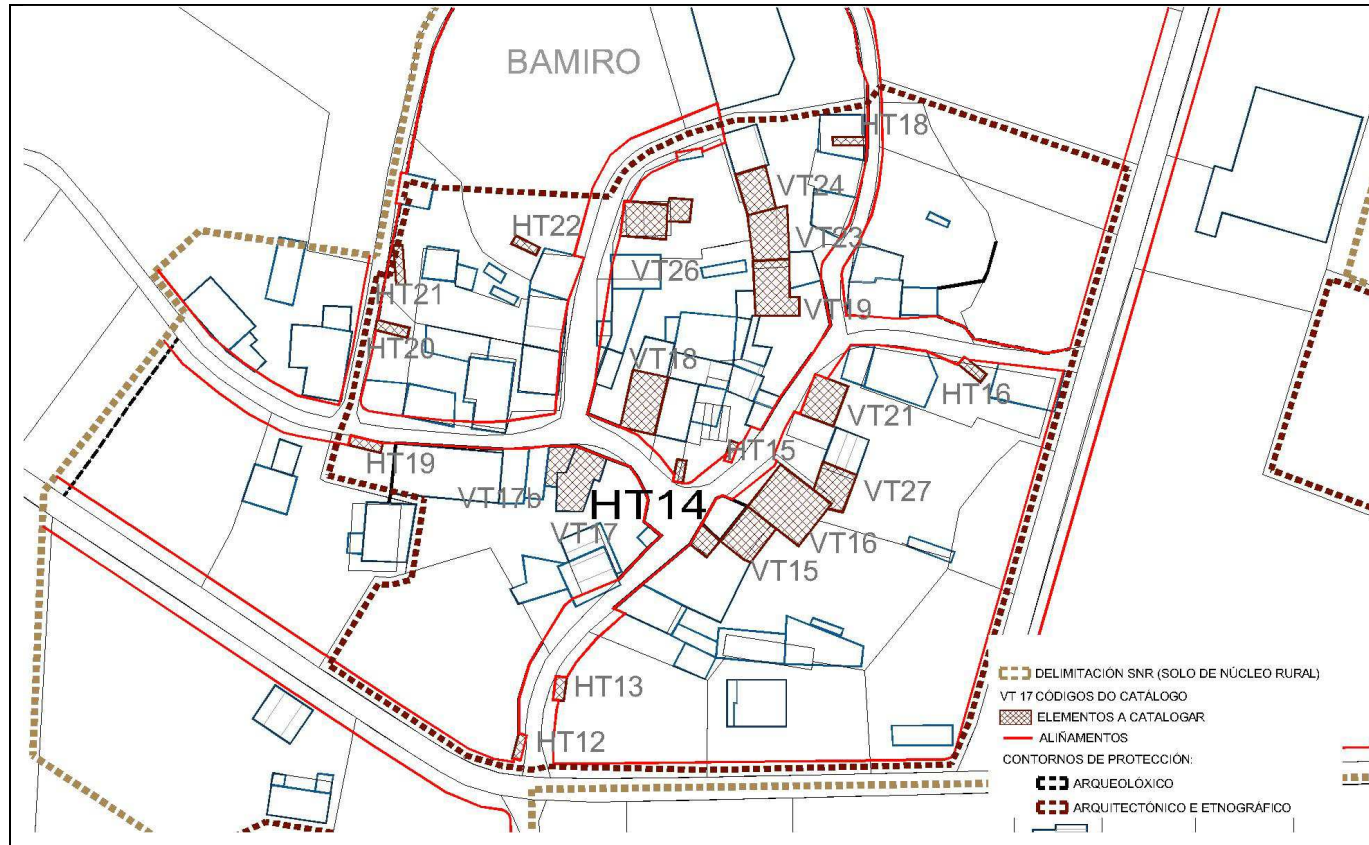
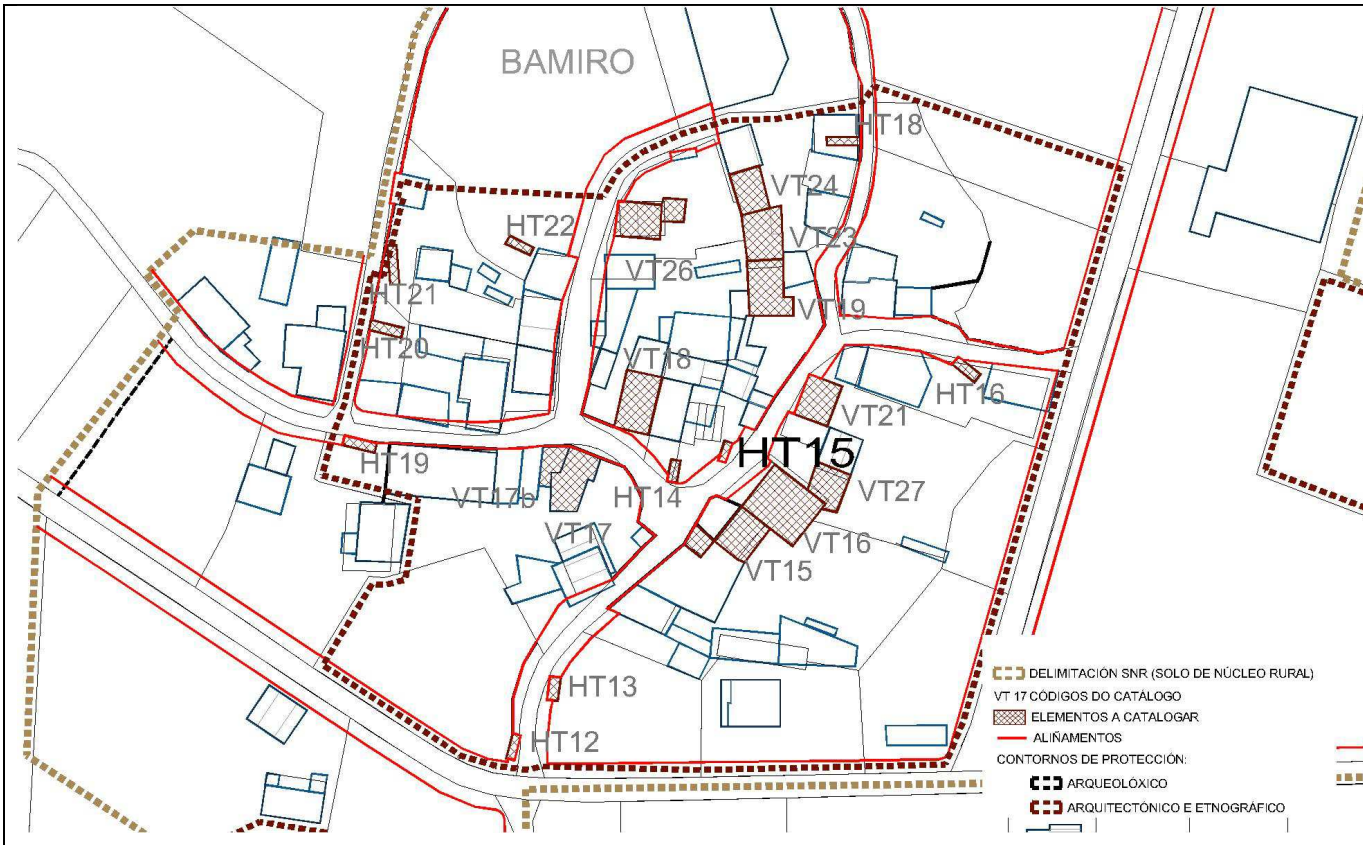


Foto antiga



Foto actual

CATÁLOGO DE BENS PROTEXIDOS



Ficha nº: B-HT15 - BAMIRO

Datos

Denominación:	Hórreo tradicional		
Clase / Categoría	Ben catalogado/ Monumento		
Localización:	Lg de Bamiro	Plano nº: 02.01	X:502137 Y:4776190
Data de construción:	Anterior ao 1956.		
Descrición tipolóxica :	Patrimonio etnolóxico Hórreo tipo Fisterra. Zócalo de cachotaría no que se apoian esteos rematados por tornarratos circulares de pouco espesor. Trabes lonxitudinais sobre as que descansan varias filas de perpiaños. Cuberta a dúas augas de lousa.		
Características singulares:			
Estado de conservación:	Regular		

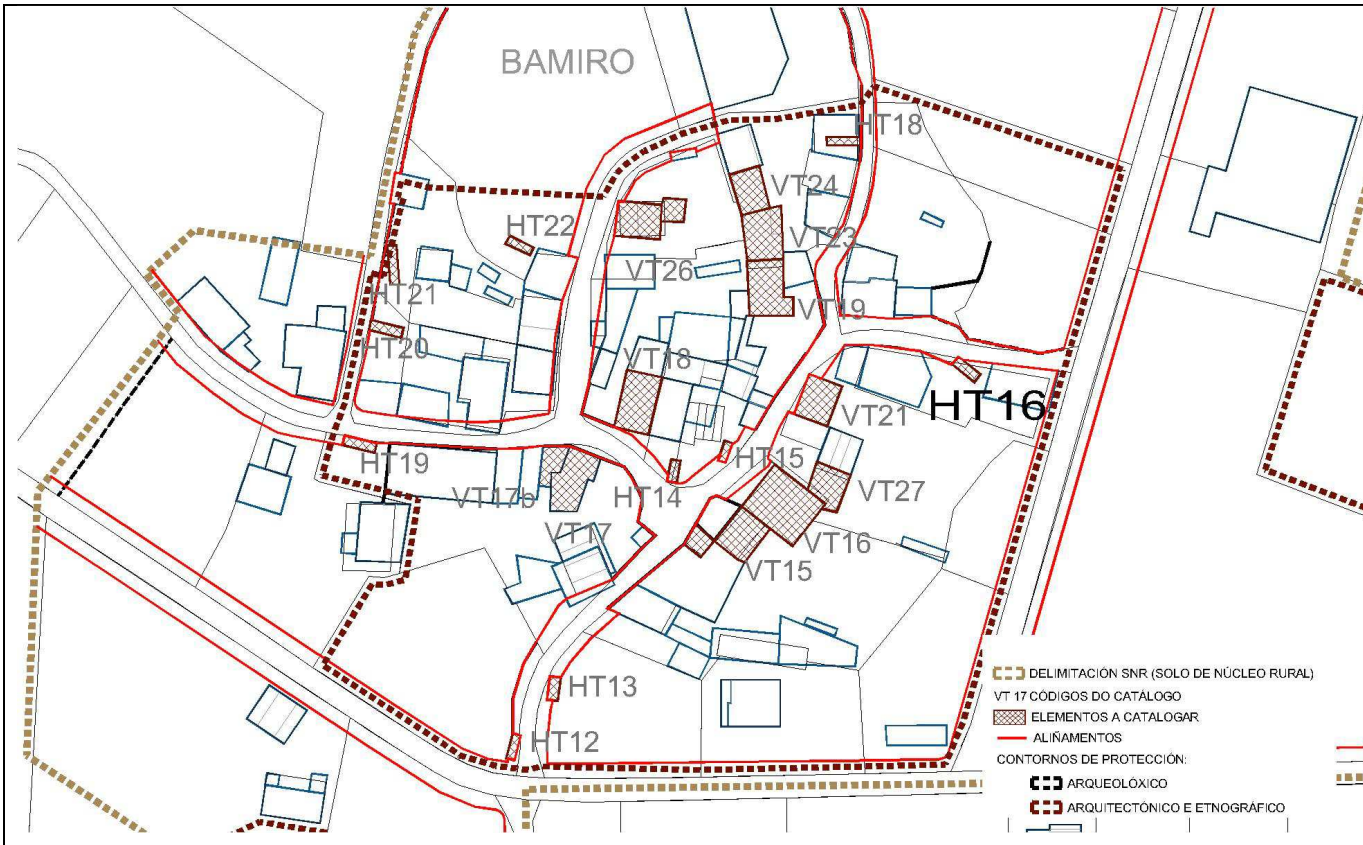
Protección

Nivel de protección (art 41 LG 5/2016):	Protección integral	<input checked="" type="checkbox"/>
	Protección estrutural	<input type="checkbox"/>
	Protección ambiental	<input type="checkbox"/>
Obras permitidas (art 40 LG 5/2016):	Mantemento	<input checked="" type="checkbox"/>
	Conservación	<input checked="" type="checkbox"/>
	Consolidación	<input checked="" type="checkbox"/>
	Restauración	<input checked="" type="checkbox"/>
	Rehabilitación	<input checked="" type="checkbox"/>
	Reestruturación	<input type="checkbox"/>
	Ampliación	<input type="checkbox"/>
Reconstrución	<input checked="" type="checkbox"/>	
Usos permitidos:	Agrario e actividades complementarios	

Criterios de intervención

As obras permitidas segundo o nivel de protección cumprán o regulado no art. 42 da LG 5/2016 e seguirán os criterios de intervención do art. 44 e dos demais que resulten de aplicación da LG 5/2016.

CATÁLOGO DE BENS PROTEXIDOS



Ficha nº: B-HT 16 - BAMIRO

Datos

Denominação:	Hórreo tradicional		
Clase / Categoría	Ben catalogado/ Monumento		
Localización:	Lg de Bamiro	Plano nº: 02.01	X:502186 Y:4776207
Data de construción:	Anterior ao 1956.		
Descrición tipolóxica :	Patrimonio etnolóxico Hórreo tipo Fisterra. Zócalo de cachotarria no que se apoian esteos esveltos rematados por tornarratos circulares de pouco espesor. Trabes lonxitudinais sobre as que descansan varias filas de perpiaños. Cuberta a dúas augas, con pinches baixo sopenas.		
Características singulares:			
Estado de conservación:	Regular. Actualmente sen cuberta		

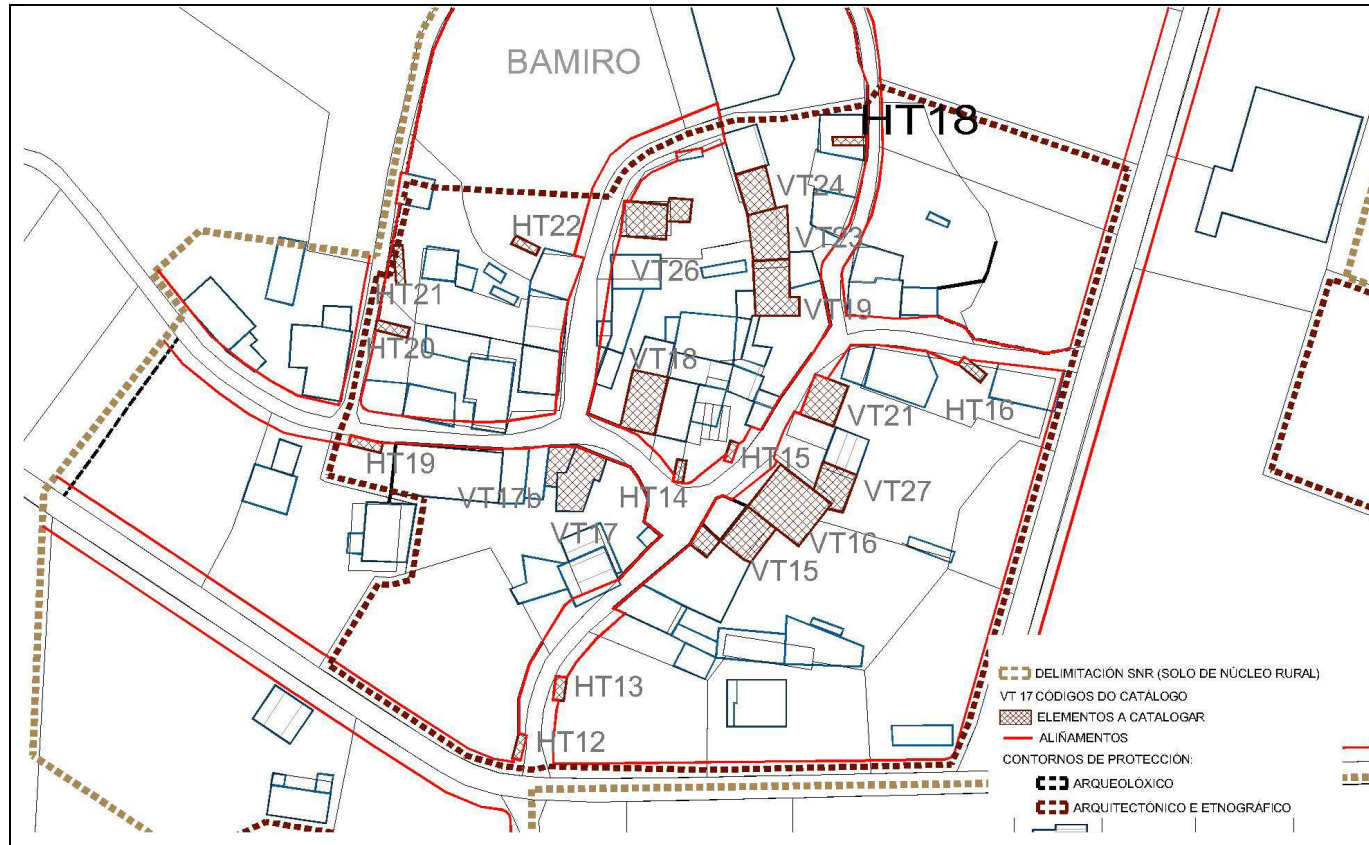
Protección

Nivel de protección (art 41 LG 5/2016):	Protección integral	<input checked="" type="checkbox"/>
	Protección estrutural	<input type="checkbox"/>
	Protección ambiental	<input type="checkbox"/>
Obras permitidas (art 40 LG 5/2016):	Mantemento	<input checked="" type="checkbox"/>
	Conservación	<input checked="" type="checkbox"/>
	Consolidación	<input checked="" type="checkbox"/>
	Restauración	<input checked="" type="checkbox"/>
	Rehabilitación	<input checked="" type="checkbox"/>
	Reestruturación	<input type="checkbox"/>
	Ampliación	<input type="checkbox"/>
Reconstrución	<input checked="" type="checkbox"/>	
Usos permitidos:	Agrario e actividades complementarios	

Cráterios de intervención

As obras permitidas segundo o nivel de protección cumprán o regulado no art. 42 da LG 5/2016 e seguirán os cráterios de intervención do art. 44 e dos demais que resulten de aplicación da LG 5/2016.

CATÁLOGO DE BENS PROTEXIDOS



Ficha nº: B-HT 18- BAMIRO

Datos

Denominación:	Hórreo tradicional		
Clase / Categoría	Ben catalogado/ Monumento		
Localización:	Lg de Bamiro	Plano nº: 02.01	X:502162 Y:4776252
Data de construción:	Anterior ao 1956.		
Descrición tipolóxica :	Patrimonio etnolóxico Hórreo tipo Fisterra cosntruído sobre esteos esveltos rematados por tornarratos circulares de pouco espesor. Trabes lonxitudinais sobre as que descansan varias filas de perpiaños. Cuberta a dúas augas, con pinches de cantaría baixo sopenas.		
Características singulares:			
Estado de conservación:	Regular. Porta metálica. Tratamento espazo adxacente desconforme		

Protección

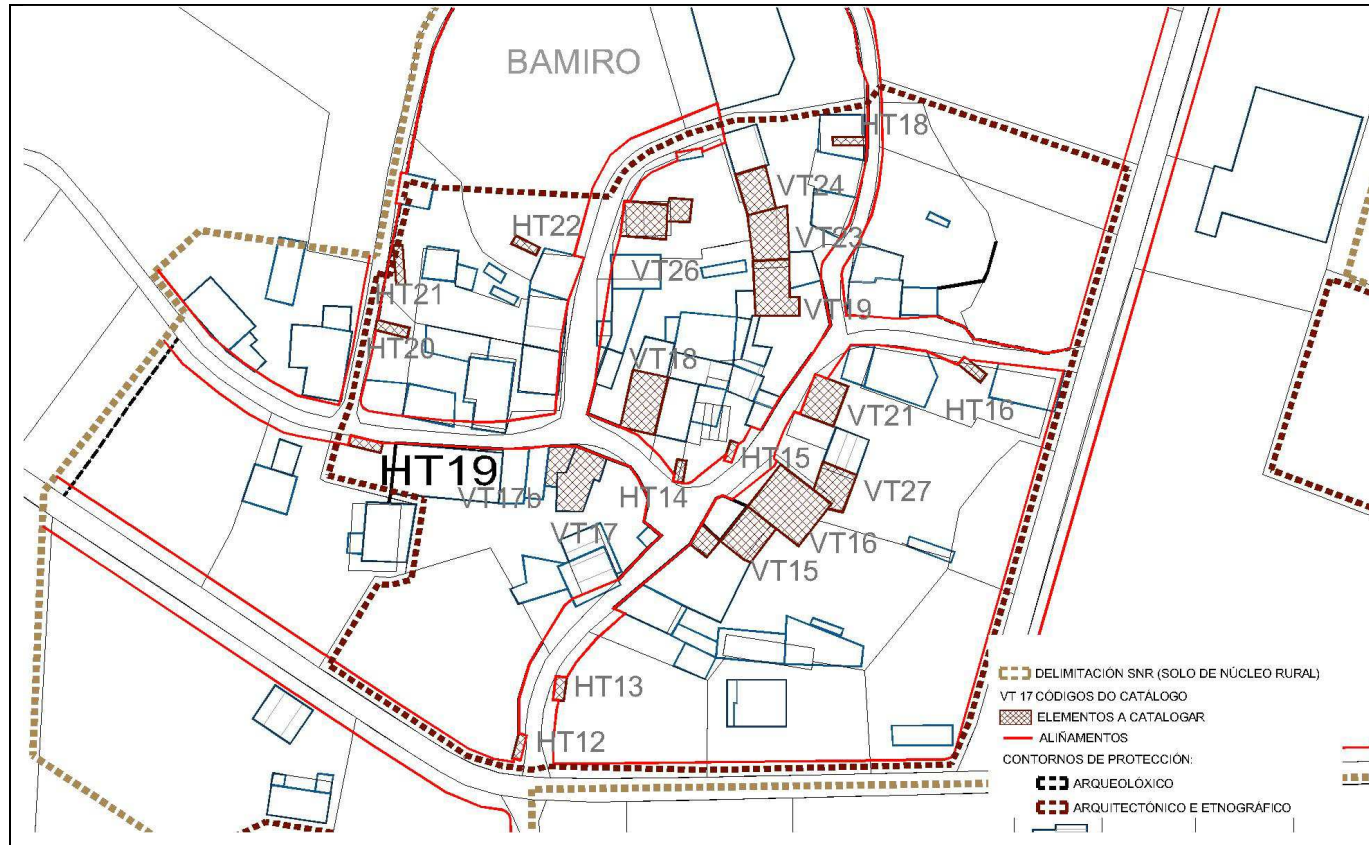
Nivel de protección (art 41 LG 5/2016):	Protección integral	<input checked="" type="checkbox"/>
	Protección estrutural	<input type="checkbox"/>
	Protección ambiental	<input type="checkbox"/>
Obras permitidas (art 40 LG 5/2016):	Mantemento	<input checked="" type="checkbox"/>
	Conservación	<input checked="" type="checkbox"/>
	Consolidación	<input checked="" type="checkbox"/>
	Restauración	<input checked="" type="checkbox"/>
	Rehabilitación	<input checked="" type="checkbox"/>
	Reestruturación	<input type="checkbox"/>
	Ampliación	<input type="checkbox"/>
	Reconstrución	<input checked="" type="checkbox"/>
Usos permitidos:	Agrario e actividades complementarios	

Criterios de intervención

As obras permitidas segundo o nivel de protección cumprirán o regulado no art. 42 da LG 5/2016 e seguirán os criterios de intervención do art. 44 e dos demais que resulten de aplicación da LG 5/2016. Recoméndase o cambio da porta metálica de acceso por outra de material máis acorde cos tradicionais da zona. Recoméndase a mellora do tratamentos dos espazos adxacentes, incluída a substitución da varanda existente.



CATÁLOGO DE BENS PROTEXIDOS



Ficha nº: B-HT 19 - BAMIRO

Datos

Denominación:	Hórreo tradicional		
Clase / Categoría	Ben catalogado/ Monumento		
Localización:	Lg de Bamiro	Plano nº: 02.01	X:502062 Y:4776191
Data de construción:	Anterior ao 1956.		
Descrición tipolóxica :	Patrimonio etnolóxico Hórreo tipo Fisterra construído sobre esteos rematados por tornarratos convexos e circulares de pouco espesor. Trabes lonxitudinais sobre as que descansan varias filas de perpiaños. Cuberta a dúas augas, con pinches de cantaría baixo sopenas sobre as que descansan a cruz e o lampión.		
Características singulares:			
Estado de conservación:	Bo.		

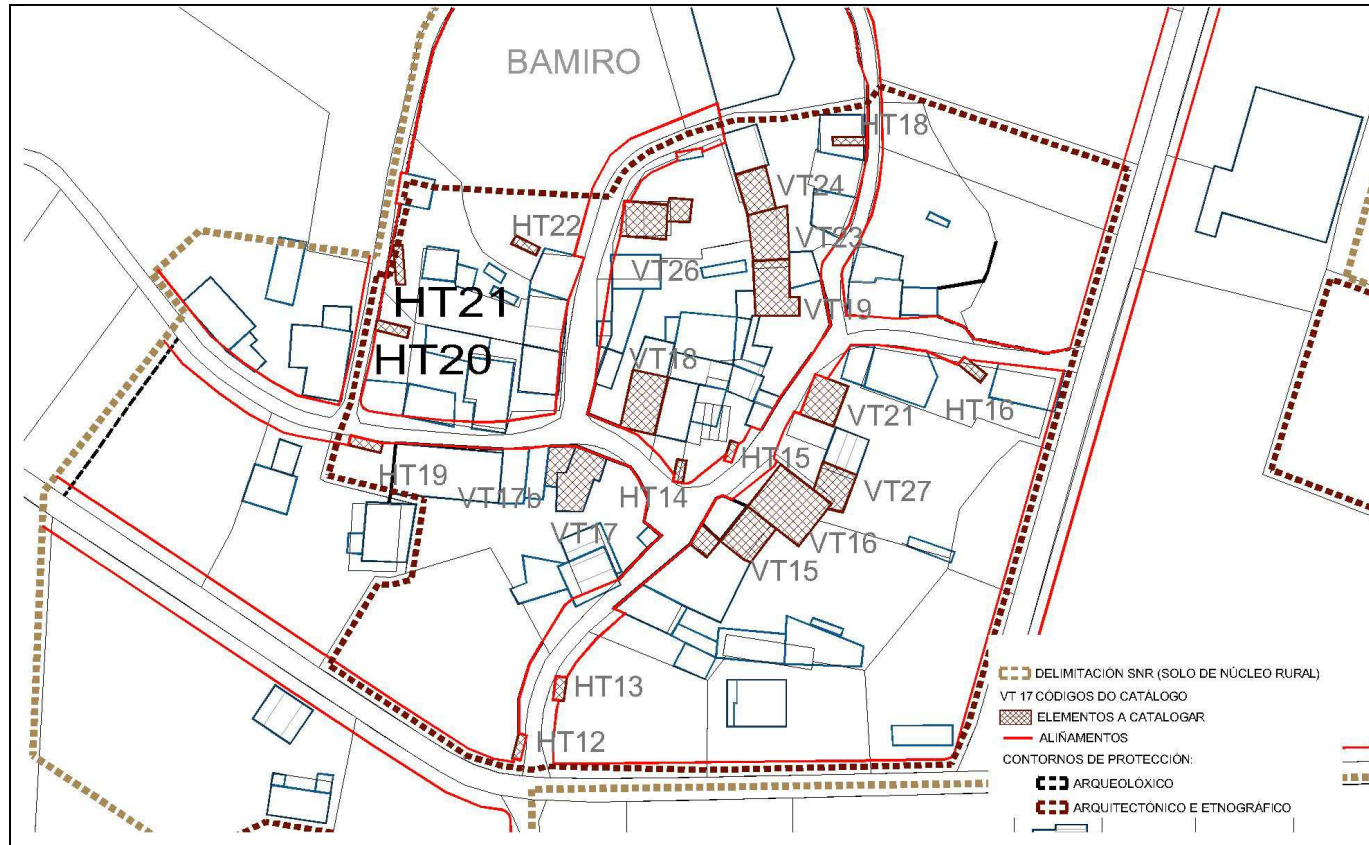
Protección

Nivel de protección (art 41 LG 5/2016):	Protección integral	<input checked="" type="checkbox"/>
	Protección estrutural	<input type="checkbox"/>
	Protección ambiental	<input type="checkbox"/>
Obras permitidas (art 40 LG 5/2016):	Mantemento	<input checked="" type="checkbox"/>
	Conservación	<input checked="" type="checkbox"/>
	Consolidación	<input checked="" type="checkbox"/>
	Restauración	<input checked="" type="checkbox"/>
	Rehabilitación	<input checked="" type="checkbox"/>
	Reestruturación	<input type="checkbox"/>
	Ampliación	<input type="checkbox"/>
Reconstrución	<input checked="" type="checkbox"/>	
Usos permitidos:	Agrario e actividades complementarios	

Criterios de intervención

As obras permitidas segundo o nivel de protección cumprirán o regulado no art. 42 da LG 5/2016 e seguirán os criterios de intervención do art. 44 e dos demais que resulten de aplicación da LG 5/2016.

CATÁLOGO DE BENS PROTEXIDOS



HT 20 20



HT 21

Ficha nº: B-HT 20-21 - BAMIRO

Datos

Denominación:	Hórreos tradicionais		
Clase / Categoría	Ben catalogado (HT 21) -Ben de interese cultural (HT 20)/ Monumento		
Localización:	Lg de Bamiro	Plano nº: 02.01	X: 502069/502070 Y:4776213/4776228
Data de construción:	Anteriores ao 1901 (HT 20) e 1956 (HT 21).		
Descrición tipolóxica :	Patrimonio etnolóxico. Hórreo tipo Fisterra construído sobre esteos rematados por rateiras convexas e circulares de pouco espesor. Trabes lonxitudinais sobre as que descansan varias filas de perpiaños. Cuberta a dúas augas de tella do país con pinches de cantaría baixo sopenas, sobre as que descansan a cruz e o lampión no caso do HT 20.		
Características singulares:			
Estado de conservación:	Normal		

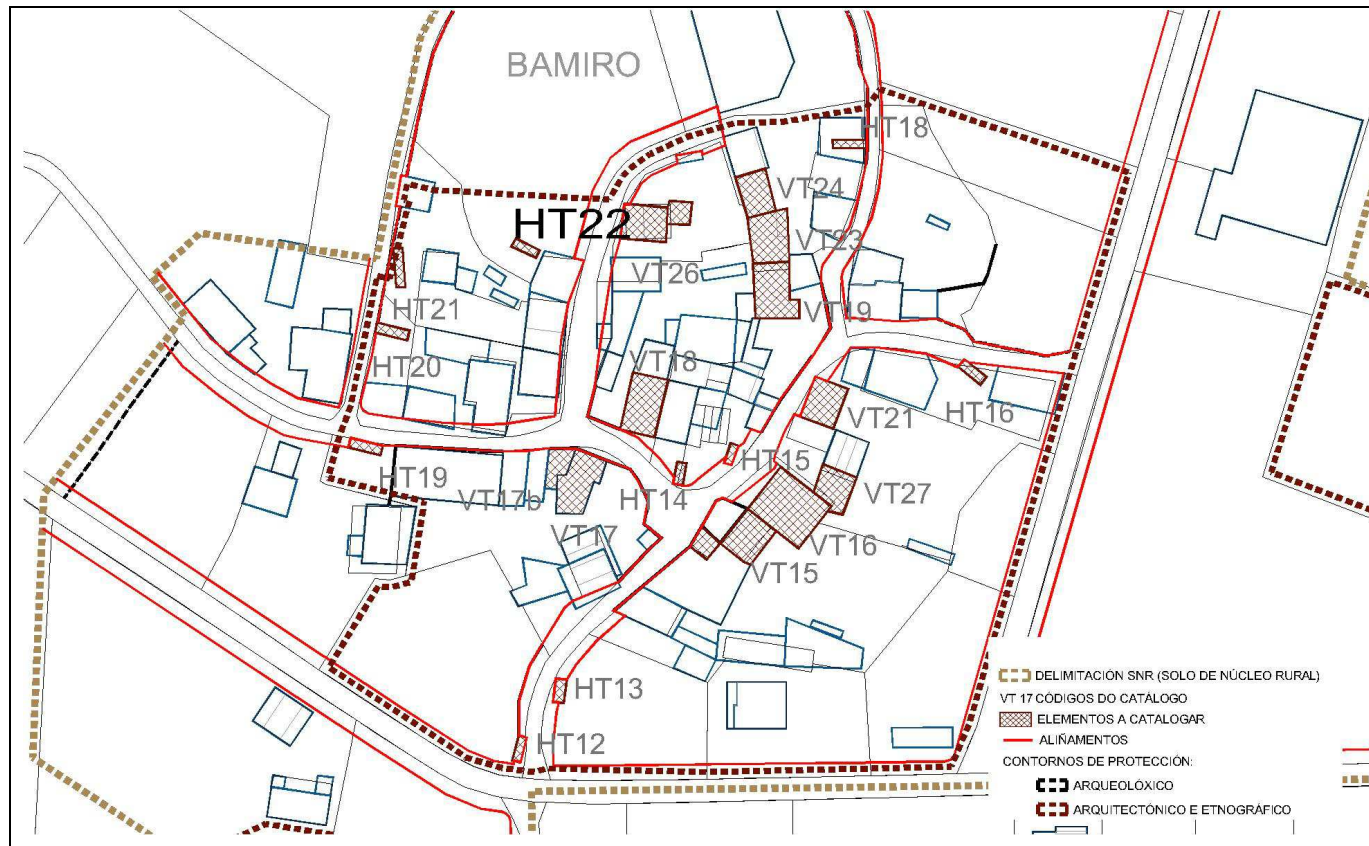
Protección

Nivel de protección (art 41 LG 5/2016):	Protección integral	<input checked="" type="checkbox"/>
	Protección estrutural	<input type="checkbox"/>
	Protección ambiental	<input type="checkbox"/>
Obras permitidas (art 40 LG 5/2016):	Mantemento	<input checked="" type="checkbox"/>
	Conservación	<input checked="" type="checkbox"/>
	Consolidación	<input checked="" type="checkbox"/>
	Restauración	<input checked="" type="checkbox"/>
	Rehabilitación	<input checked="" type="checkbox"/>
	Reestruturación	<input type="checkbox"/>
	Ampliación	<input type="checkbox"/>
Reconstrución	<input checked="" type="checkbox"/>	
Usos permitidos:	Agrario e actividades complementarios	

Crterios de intervención

As obras permitidas segundo o nivel de protección cumprirán o regulado no art. 42 da LG 5/2016 e seguirán os criterios de intervención dos art. 44, 53 e dos demais que resulten de aplicación da LG 5/2016.

CATÁLOGO DE BENS PROTEXIDOS



Ficha nº: B-HT 22 - BAMIRO

Datos

Denominación:	Hórreo tradicional		
Clase / Categoría	Ben de interese cultural/ Monumento		
Localización:	Lg de Bamiro	Plano nº: 02.01	X:502089 Y:4776226
Data de construción:	Anteriores ao 1901.		
Descrición tipolóxica :	Patrimonio etnolóxico. Hórreo tipo Fisterra construído sobre esteos rematados por tornarratos circulares de pouco espesor. Trabes lonxitudinais sobre as que descansan varias filas de perpiaños. Cuberta a dúas augas de tella con pinches baixo sopenas.		
Características singulares:			
Estado de conservación:	Bo		

Protección

Nivel de protección (art 41 LG 5/2016):	Protección integral	<input checked="" type="checkbox"/>
	Protección estrutural	<input type="checkbox"/>
	Protección ambiental	<input type="checkbox"/>
Obras permitidas (art 40 LG 5/2016):	Mantemento	<input checked="" type="checkbox"/>
	Conservación	<input checked="" type="checkbox"/>
	Consolidación	<input checked="" type="checkbox"/>
	Restauración	<input checked="" type="checkbox"/>
	Rehabilitación	<input checked="" type="checkbox"/>
	Reestruturación	<input type="checkbox"/>
	Ampliación	<input type="checkbox"/>
Reconstrución	<input checked="" type="checkbox"/>	
Usos permitidos:	Agrario e actividades complementarios	

Criterios de intervención

As obras permitidas segundo o nivel de protección cumprirán o regulado no art. 42 da LG 5/2016 e seguirán os criterios de intervención dos art. 44, 53 e dos demais que resulten de aplicación da LG 5/2016.

CATÁLOGO DE BENS PROTEXIDOS

Ficha nº: B-HT 30 - BAMIRO

Datos

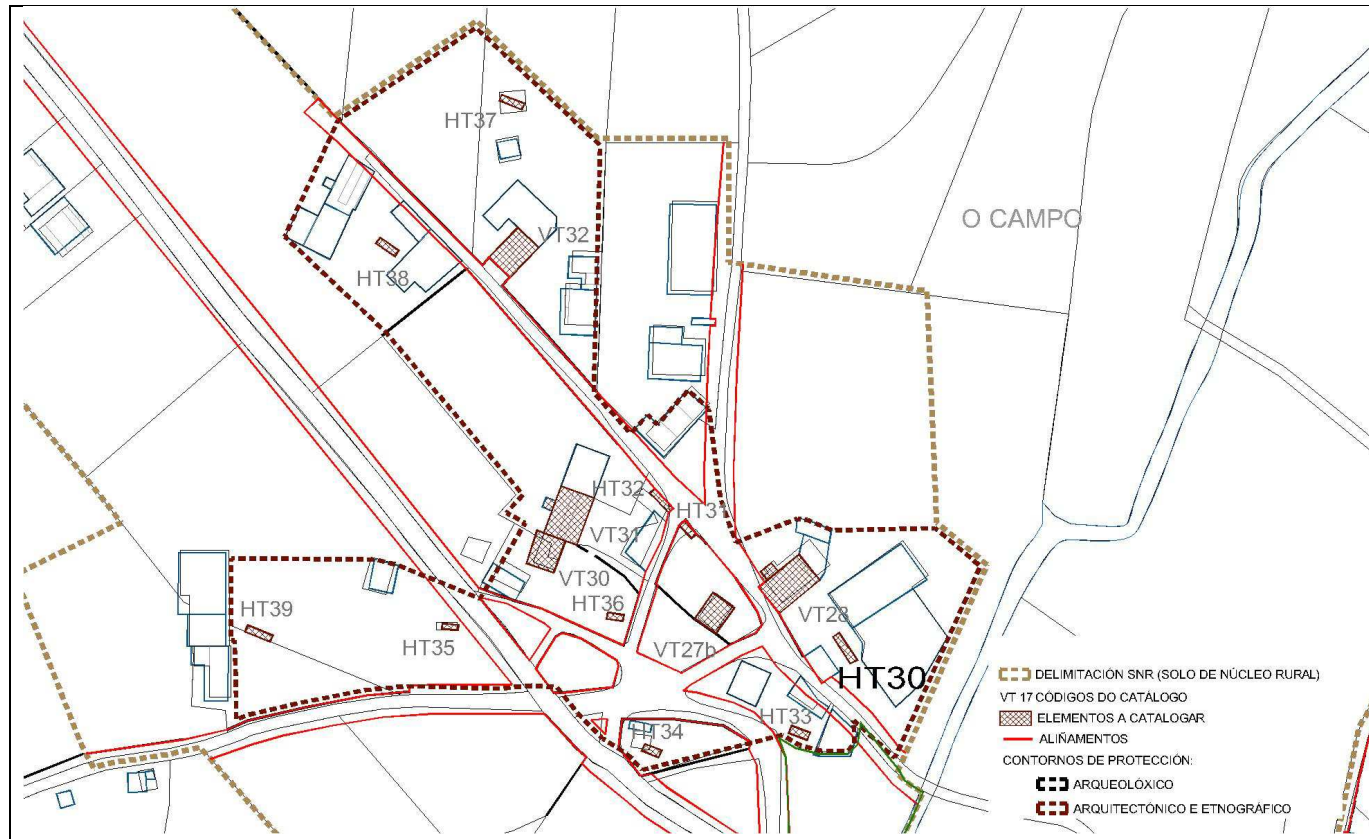
Denominación:	Hórreo tradicional vinculado a B-VT 28		
Clase / Categoría	Ben catalogado/ Monumento		
Localización:	Lg de O Campo	Plano nº: 02.01	X: 501934 Y:4776296
Data de construción:	Anterior ao 1956.		
Descrición tipolóxica :	Patrimonio etnolóxico Hórreo tipo Fisterra. Zócalo de cachotaría sobre o que se apoian esteos rematados por tornarratos circulares de pouco espesor. Trabes lonxitudinais sobre as que descansan varias filas de perpiaños. Cuberta a dúas augas de tella, con pinches de cantaría baixo sopenas sobre as que descansan a cruz e o lampión.		
Características singulares:			
Estado de conservación:	Bo.		

Protección

Nivel de protección (art 41 LG 5/2016):	Protección integral	<input checked="" type="checkbox"/>
	Protección estrutural	<input type="checkbox"/>
	Protección ambiental	<input type="checkbox"/>
Obras permitidas (art 40 LG 5/2016):	Mantemento	<input checked="" type="checkbox"/>
	Conservación	<input checked="" type="checkbox"/>
	Consolidación	<input checked="" type="checkbox"/>
	Restauración	<input checked="" type="checkbox"/>
	Rehabilitación	<input checked="" type="checkbox"/>
	Reestruturación	<input type="checkbox"/>
	Ampliación	<input type="checkbox"/>
Reconstrución	<input checked="" type="checkbox"/>	
Usos permitidos:	Agrario e actividades complementarios	

Criterios de intervención

As obras permitidas segundo o nivel de protección cumprirán o regulado no art. 42 da LG 5/2016 e seguirán os criterios de intervención do art. 44 e dos demais que resulten de aplicación da LG 5/2016.



CATÁLOGO DE BENS PROTEXIDOS

Ficha nº: B-HT31 -32 - BAMIRO

Datos

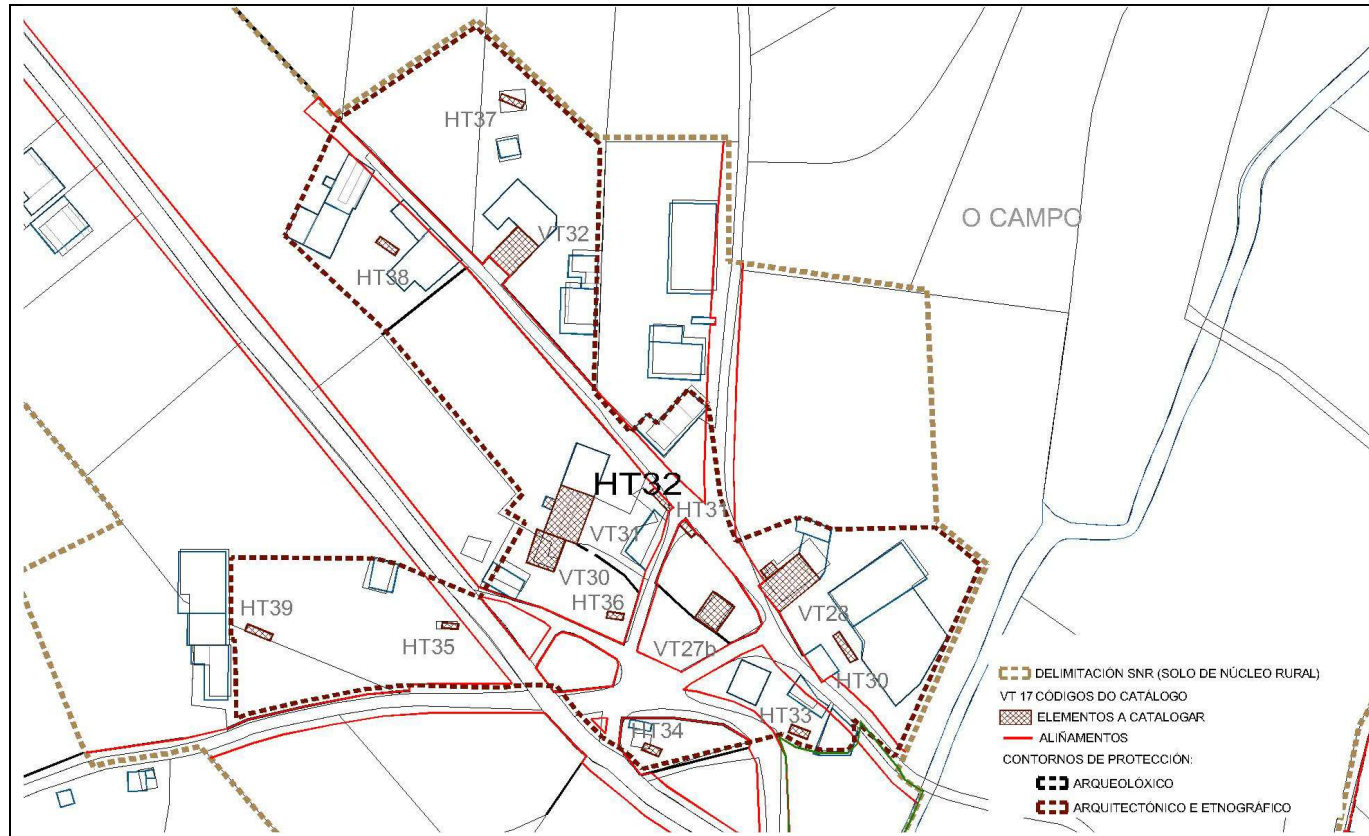
Denominación:	Hórreos tradicionais		
Clase / Categoría	Ben catalogado/ Monumento		
Localización:	Lg de O Campo	Plano nº: 02.01	X: 501892/501885 Y:4776327/4776335
Data de construción:	Patrimonio etnolóxico Hórreos tipo Fisterra. Zócalo de cachotaría sobre o que se apoian esteos rematados por tornarratos circulares de pouco espesor. Trabes lonxitudinais sobre as que descansan varias filas de perpiaños. Cuberta a dúas augas de tella, do país no HT 31, con pinches de cantaría baixo sopenas sobre as que descansan a cruz e o lampián.		
Descrición tipolóxica :			
Características singulares:			
Estado de conservación:	Bo.		

Protección

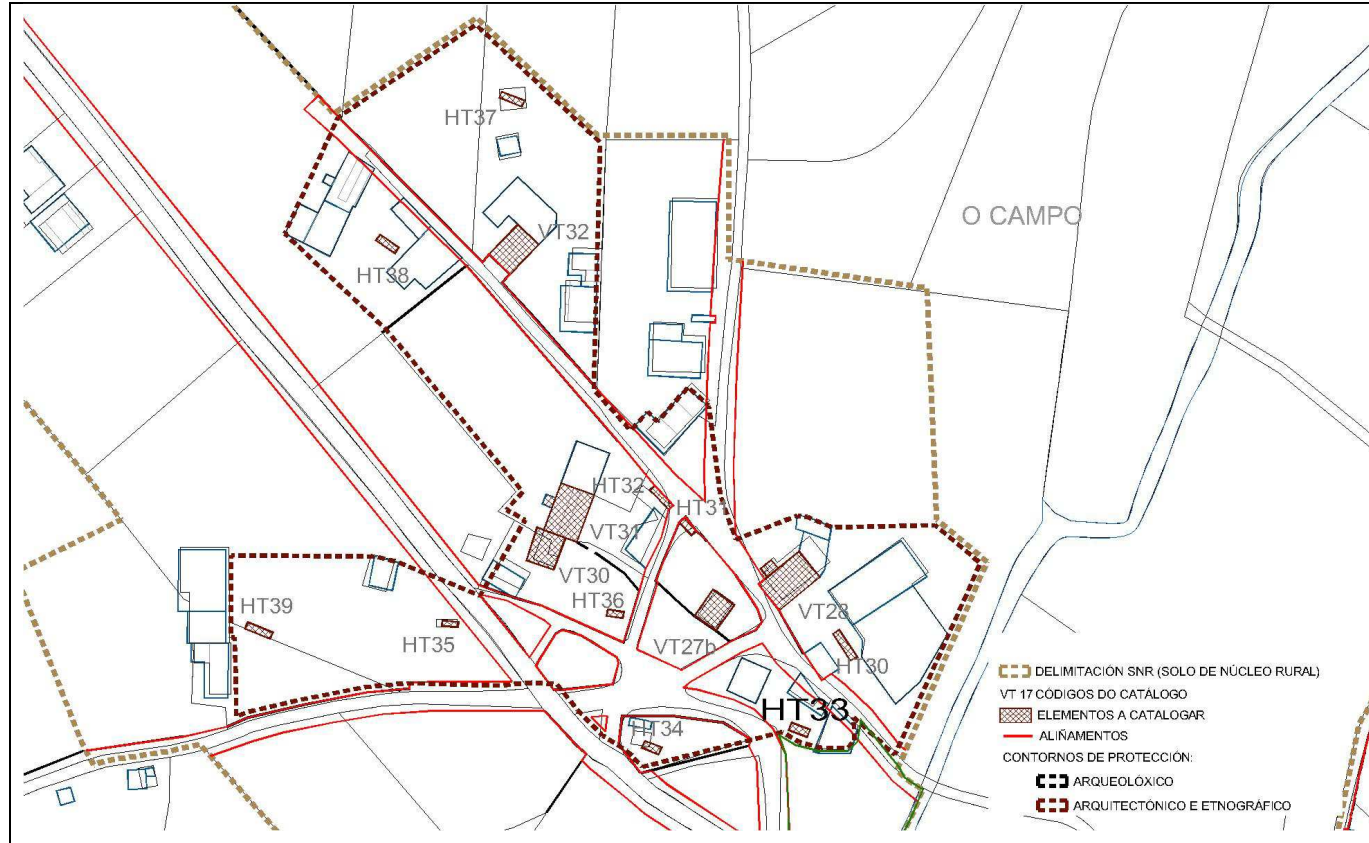
Nivel de protección (art 41 LG 5/2016):	Protección integral	<input checked="" type="checkbox"/>
	Protección estrutural	<input type="checkbox"/>
	Protección ambiental	<input type="checkbox"/>
Obras permitidas (art 40 LG 5/2016):	Mantemento	<input checked="" type="checkbox"/>
	Conservación	<input checked="" type="checkbox"/>
	Consolidación	<input checked="" type="checkbox"/>
	Restauración	<input checked="" type="checkbox"/>
	Rehabilitación	<input checked="" type="checkbox"/>
	Reestruturación	<input type="checkbox"/>
	Ampliación	<input type="checkbox"/>
Reconstrución	<input checked="" type="checkbox"/>	
Usos permitidos:	Agrario e actividades complementarios	

Criterios de intervención

As obras permitidas segundo o nivel de protección cumprirán o regulado no art. 42 da LG 5/2016 e seguirán os criterios de intervención do art. 44 e dos demais que resulten de aplicación da LG 5/2016.



CATÁLOGO DE BENS PROTEXIDOS



Ficha nº: B-HT 33 - BAMIRO

Datos

Denominación:	Hórreo tradicional		
Clase / Categoría	Ben catalogado/ Monumento		
Localización:	Lg de O Campo	Plano nº: 02.01	X: 501922 Y:4776272
Data de construción:	Anterior ao 1956.		
Descrición tipolóxica :	Patrimonio etnolóxico Hórreo tipo Fisterra. Zócalo de cachotaría sobre o que se apoian esteos rematados por tornarratos circulares de pouco espesor. Trabes lonxitudinais sobre as que descansan varias filas de perpiaños. Cuberta a dúas augas de tella con pinches baixo sopenas sobre as que descansan a cruz e o lampión.		
Características singulares:			
Estado de conservación:	Bo.		

Protección

Nivel de protección (art 41 LG 5/2016):	Protección integral	<input checked="" type="checkbox"/>
	Protección estrutural	<input type="checkbox"/>
	Protección ambiental	<input type="checkbox"/>
Obras permitidas (art 40 LG 5/2016):	Mantemento	<input checked="" type="checkbox"/>
	Conservación	<input checked="" type="checkbox"/>
	Consolidación	<input checked="" type="checkbox"/>
	Restauración	<input checked="" type="checkbox"/>
	Rehabilitación	<input checked="" type="checkbox"/>
	Reestruturación	<input type="checkbox"/>
	Ampliación	<input type="checkbox"/>
Reconstrución	<input checked="" type="checkbox"/>	
Usos permitidos:	Agrario e actividades complementarios	

Criterios de intervención

As obras permitidas segundo o nivel de protección cumprarán o regulado no art. 42 da LG 5/2016 e seguirán os criterios de intervención do art. 44 e dos demais que resulten de aplicación da LG 5/2016.



CATÁLOGO DE BENS PROTEXIDOS

Ficha nº: B-HT 34 - BAMIRO

Datos

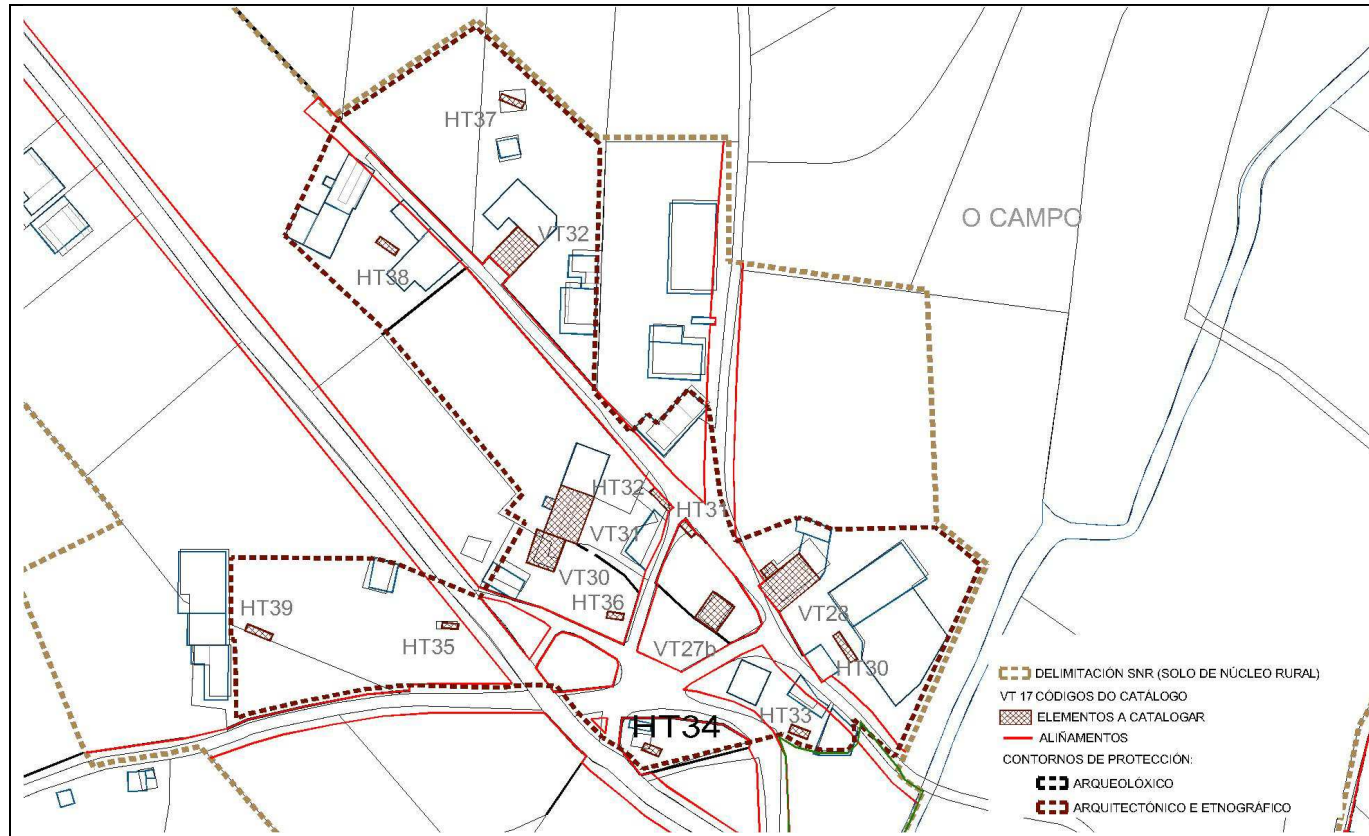
Denominación:	Hórreo tradicional		
Clase / Categoría	Ben catalogado/ Monumento		
Localización:	Lg de O Campo	Plano nº: 02.01	X: 501922 Y:4776272
Data de construción:	Anterior ao 1956.		
Descrición tipolóxica :	Patrimonio etnolóxico Hórreo tipo Fisterra. Zócalo de cachotaría sobre o que se apoian esteos rematados por tornarratos circulares de pouco espesor. Trabes lonxitudinais sobre as que descansan varias filas de perpiaños. Cuberta a dúas augas de tella con pinches baixo sopenas sobre as que descansan a cruz e o lampión.		
Características singulares:			
Estado de conservación:	Bo.		

Protección

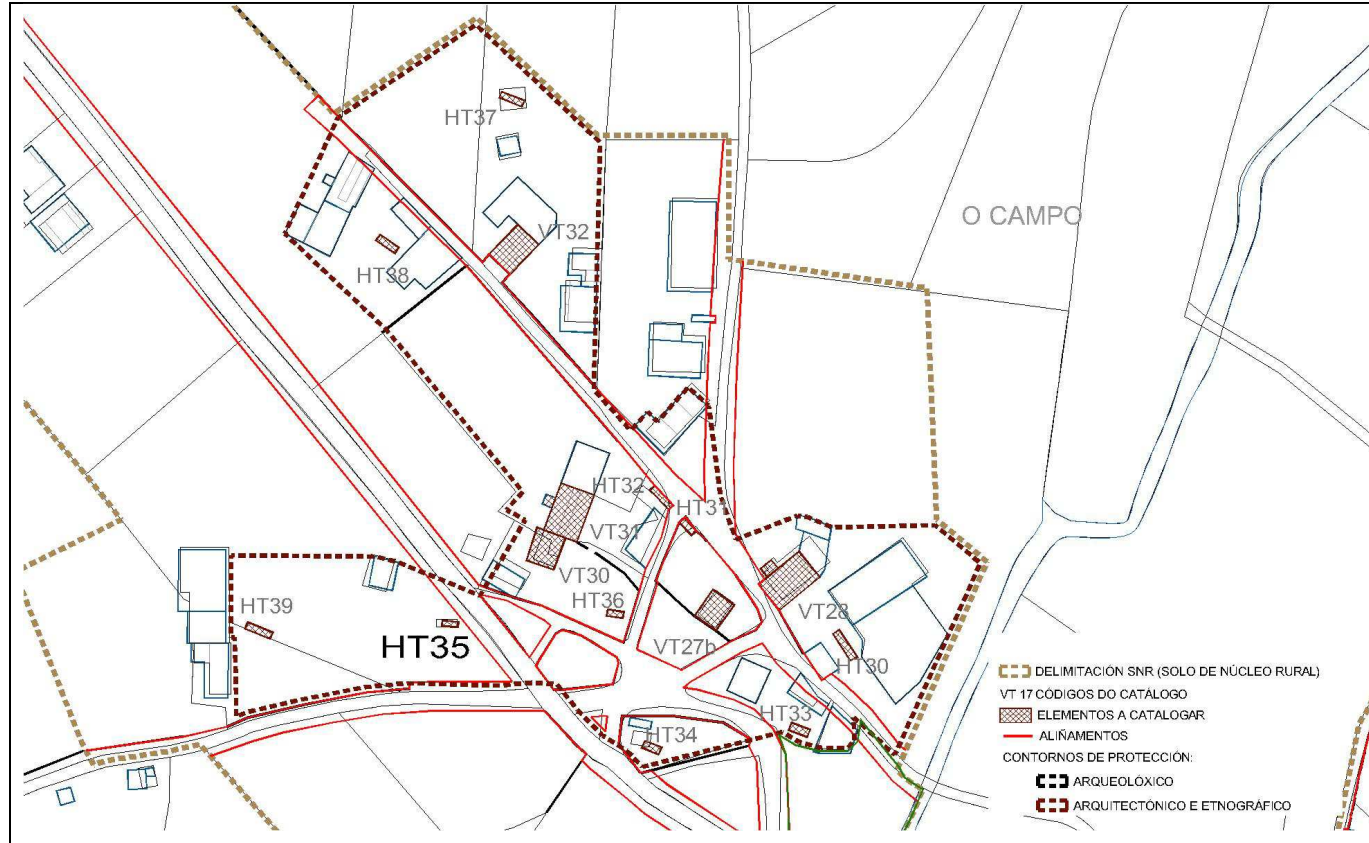
Nivel de protección (art 41 LG 5/2016):	Protección integral	<input checked="" type="checkbox"/>
	Protección estrutural	<input type="checkbox"/>
	Protección ambiental	<input type="checkbox"/>
Obras permitidas (art 40 LG 5/2016):	Mantemento	<input checked="" type="checkbox"/>
	Conservación	<input checked="" type="checkbox"/>
	Consolidación	<input checked="" type="checkbox"/>
	Restauración	<input checked="" type="checkbox"/>
	Rehabilitación	<input checked="" type="checkbox"/>
	Reestruturación	<input type="checkbox"/>
	Ampliación	<input type="checkbox"/>
Reconstrución	<input checked="" type="checkbox"/>	
Usos permitidos:	Agrario e actividades complementarios	

Cráterios de intervención

As obras permitidas segundo o nivel de protección cumprirán o regulado no art. 42 da LG 5/2016 e seguirán os criterios de intervención do art. 44 e dos demais que resulten de aplicación da LG 5/2016.



CATÁLOGO DE BENS PROTEXIDOS



Ficha nº: B-HT 35 - BAMIRO

Datos

Denominación:	Hórreo tradicional		
Clase / Categoría	Ben catalogado/ Monumento		
Localización:	Lg de O Campo	Plano nº: 02.01	X: 501828 Y:4776301
Data de construción:	Anterior ao 1956.		
Descrición tipolóxica :	Patrimonio etnolóxico Hórreo tipo Fisterra construído sobre esteos rematados por tornarratos convexos e circulares de pouco espesor. Trabes lonxitudinais sobre as que descansan varias filas de perpiaños. Cuberta a dúas augas de tella do país con pinches baixo sopenas.		
Características singulares:			
Estado de conservación:	Normal.		

Protección

Nivel de protección (art 41 LG 5/2016):	Protección integral	<input checked="" type="checkbox"/>
	Protección estrutural	<input type="checkbox"/>
	Protección ambiental	<input type="checkbox"/>
Obras permitidas (art 40 LG 5/2016):	Mantemento	<input checked="" type="checkbox"/>
	Conservación	<input checked="" type="checkbox"/>
	Consolidación	<input checked="" type="checkbox"/>
	Restauración	<input checked="" type="checkbox"/>
	Rehabilitación	<input checked="" type="checkbox"/>
	Reestruturación	<input type="checkbox"/>
	Ampliación	<input type="checkbox"/>
Reconstrución	<input checked="" type="checkbox"/>	
Usos permitidos:	Agrario e actividades complementarios	

Criterios de intervención

As obras permitidas segundo o nivel de protección cumprirán o regulado no art. 42 da LG 5/2016 e seguirán os criterios de intervención do art. 44 e dos demais que resulten de aplicación da LG 5/2016.

CATÁLOGO DE BENS PROTEXIDOS

Ficha nº: B-HT 36 - BAMIRO

Datos

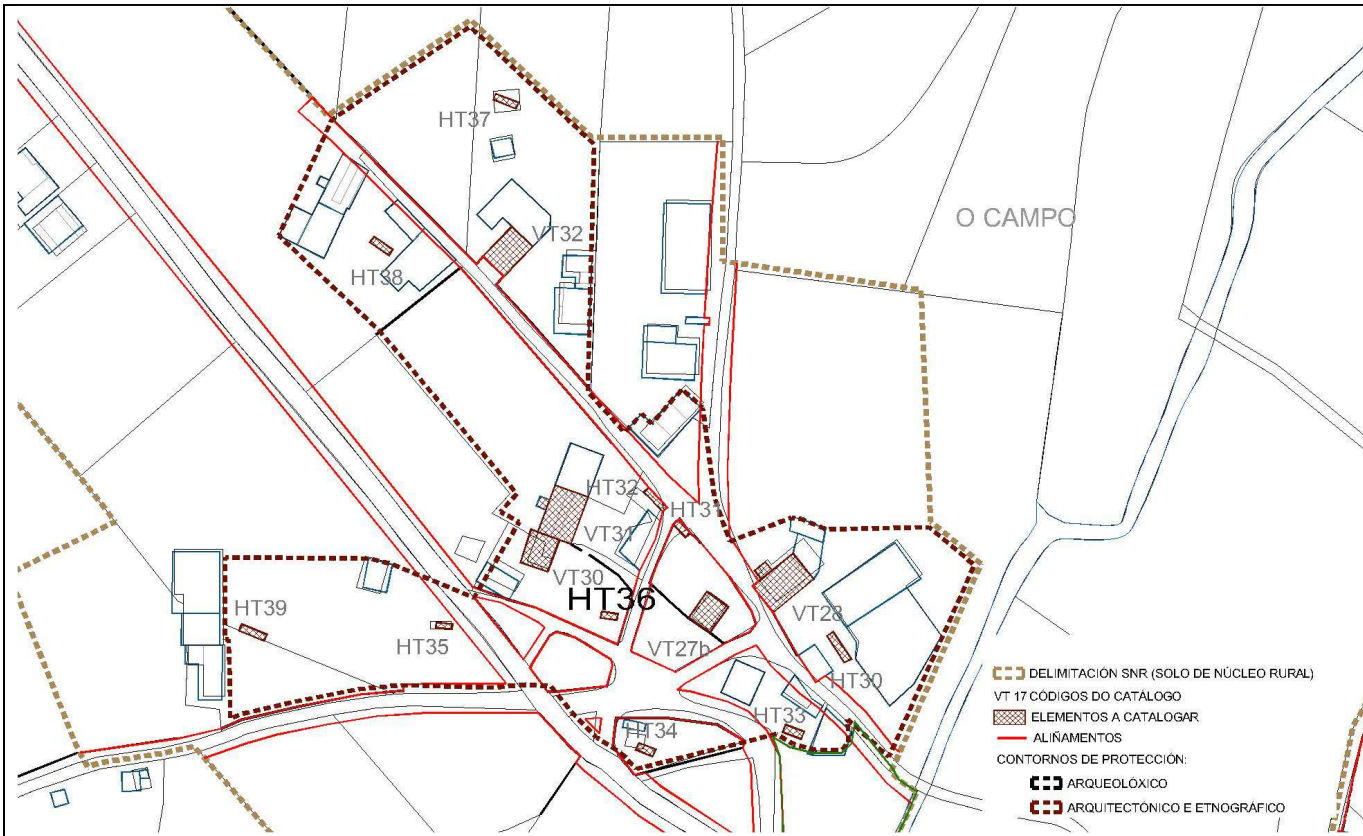
Denominación:	Hórreo tradicional vinculado a B-VT 30		
Clase / Categoría	Ben catalogado/ Monumento		
Localización:	Lg de O Campo	Plano nº: 02.01	X: 501872 Y:4776304
Data de construción:	Anterior ao 1956.		
Descrición tipolóxica :	Patrimonio etnolóxico Hórreo tipo Fisterra. Zócalo de cachotaría sobre o que se apoian estes esveltos rematados por tornarratos circulares de pouco espesor. Trabes lonxitudinais sobre as que descansan varias filas de perpiaños. Cuberta a dúas augas de tella do país con pinches baixo sopenas. Porta de madeira.		
Características singulares:			
Estado de conservación:	Normal.		

Protección

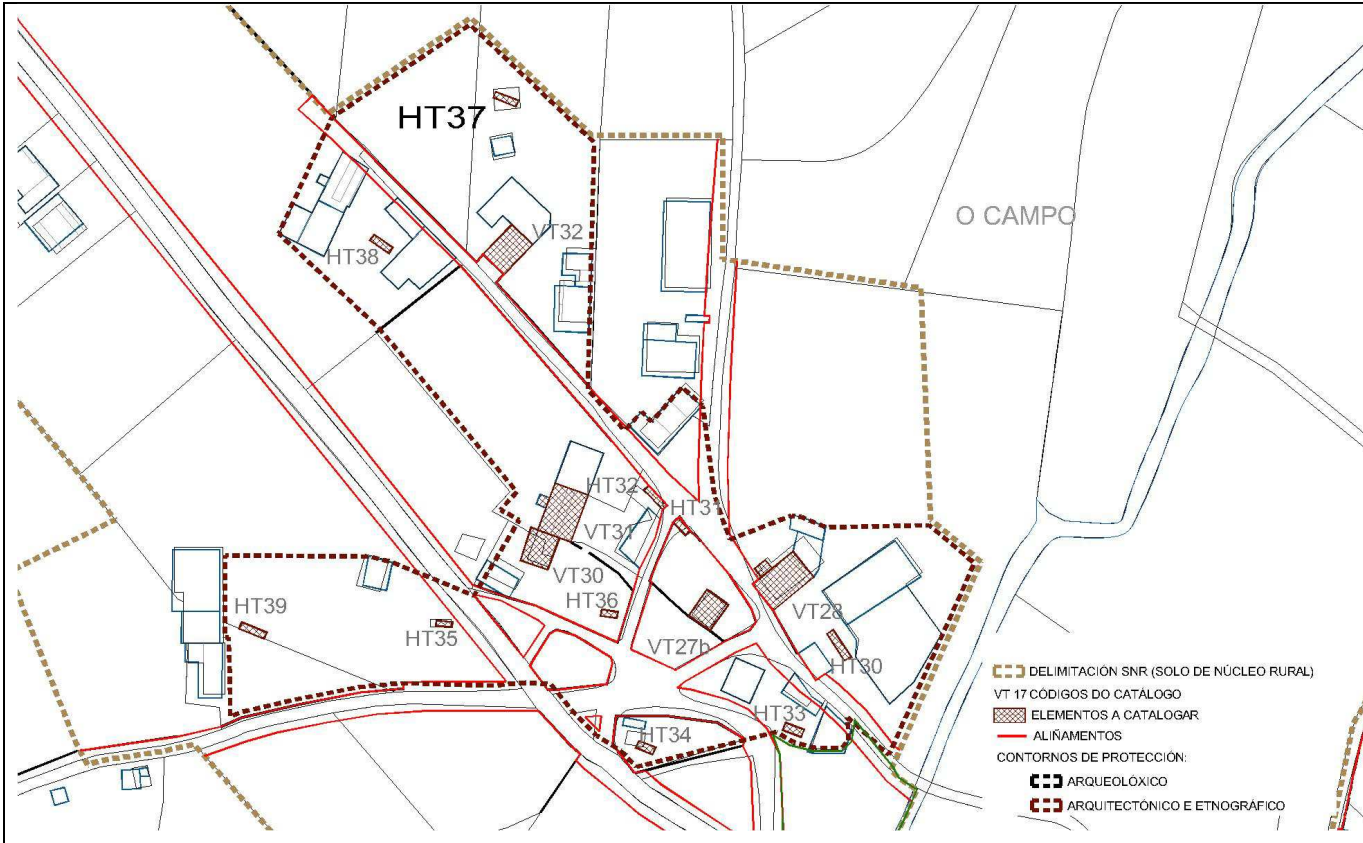
Nivel de protección (art 41 LG 5/2016):	Protección integral	<input checked="" type="checkbox"/>
	Protección estrutural	<input type="checkbox"/>
	Protección ambiental	<input type="checkbox"/>
Obras permitidas (art 40 LG 5/2016):	Mantemento	<input checked="" type="checkbox"/>
	Conservación	<input checked="" type="checkbox"/>
	Consolidación	<input checked="" type="checkbox"/>
	Restauración	<input checked="" type="checkbox"/>
	Rehabilitación	<input checked="" type="checkbox"/>
	Reestruturación	<input type="checkbox"/>
	Ampliación	<input type="checkbox"/>
Reconstrución	<input checked="" type="checkbox"/>	
Usos permitidos:	Agrario e actividades complementarios	

Cráterios de intervención

As obras permitidas segundo o nivel de protección cumprarán o regulado no art. 42 da LG 5/2016 e seguirán os criterios de intervención do art. 44 e dos demais que resulten de aplicación da LG 5/2016.



CATÁLOGO DE BENS PROTEXIDOS



Ficha nº: B-HT 37 - BAMIRO

Datos

Denominación:	Hórreo tradicional		
Clase / Categoría	Ben catalogado/ Monumento		
Localización:	Lg de O Campo	Plano nº: 02.01	X: 501843 Y:4776443
Data de construción:	Anterior ao 1956.		
Descrición tipolóxica :	Patrimonio etnolóxico Hórreo tipo Fisterra. Zócalo de cachotaría construído no que apoian estes rematados por tornarratos convexos e circulares de pouco espesor. Trabes lonxitudinais sobre as que descansan varias filas de perpiaños. Cuberta a dúas augas de tella do país con pinches baixo sopenas sobre as que descansan a cruz e o lampión.		
Características singulares:			
Estado de conservación:	Bo. Porta metálica		

Protección

Nivel de protección (art 41 LG 5/2016):	Protección integral	<input checked="" type="checkbox"/>
	Protección estrutural	<input type="checkbox"/>
	Protección ambiental	<input type="checkbox"/>
Obras permitidas (art 40 LG 5/2016):	Mantemento	<input checked="" type="checkbox"/>
	Conservación	<input checked="" type="checkbox"/>
	Consolidación	<input checked="" type="checkbox"/>
	Restauración	<input checked="" type="checkbox"/>
	Rehabilitación	<input checked="" type="checkbox"/>
	Reestruturación	<input type="checkbox"/>
	Ampliación	<input type="checkbox"/>
Reconstrución	<input checked="" type="checkbox"/>	
Usos permitidos:	Agrario e actividades complementarios	

Criterios de intervención

As obras permitidas segundo o nivel de protección cumprarán o regulado no art. 42 da LG 5/2016 e seguirán os criterios de intervención do art. 44 e dos demais que resulten de aplicación da LG 5/2016. Recoméndase o cambio da porta metálica de acceso por outra de material máis acorde cos tradicionais da zona.

CATÁLOGO DE BENS PROTEXIDOS

Ficha nº: B-HT 38- BAMIRO

Datos

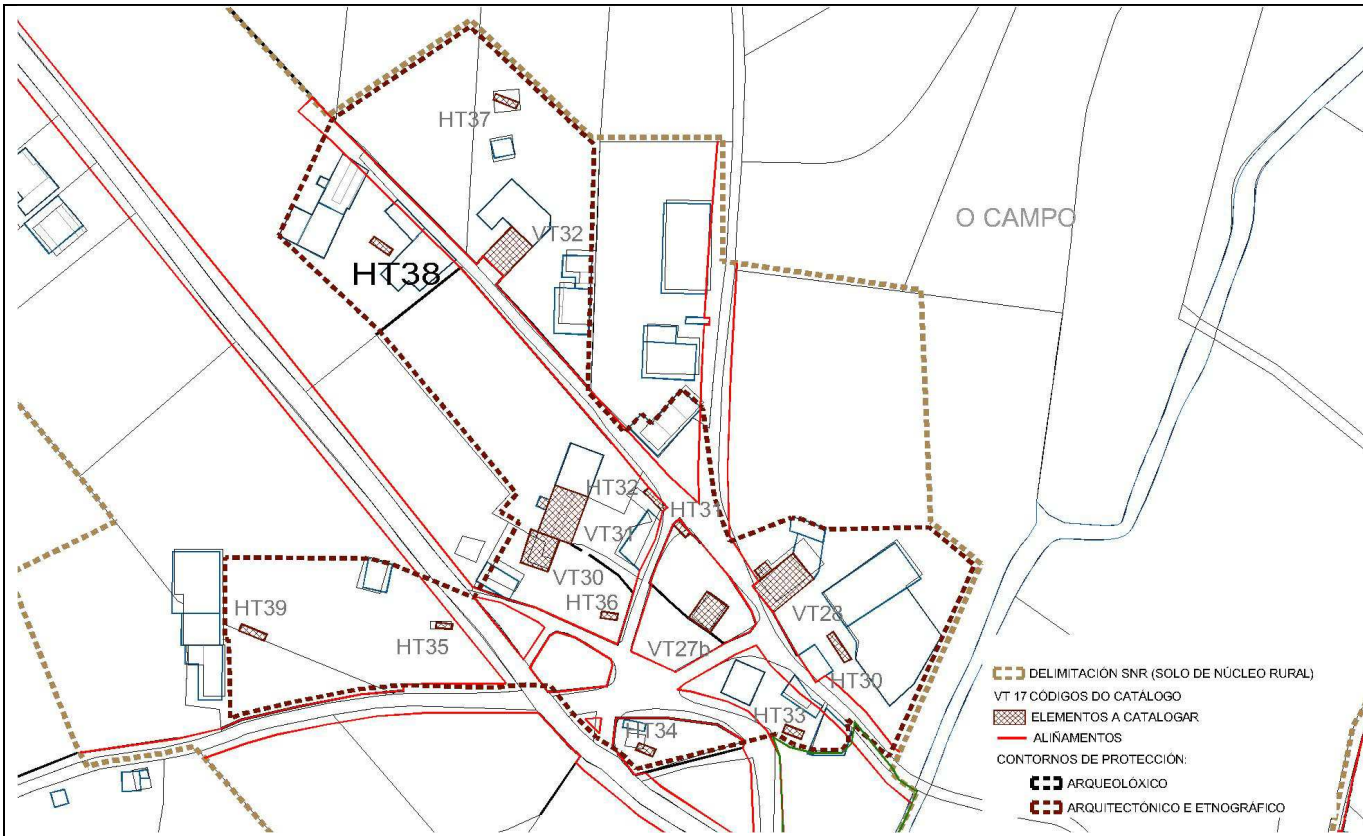
Denominación:	Hórreo tradicional		
Clase / Categoría	Ben catalogado/ Monumento		
Localización:	Lg de O Campo	Plano nº: 02.01	X: 501811 Y:4776443
Data de construción:	Anterior ao 1956.		
Descrición tipolóxica :	Patrimonio etnolóxico Hórreo tipo Fisterra. Zócalo de cachotaría no que apoian esteos rematados por tornarratos convexos e circulares de pouco espesor. Trabes lonxitudinais sobre as que descansan varias filas de perpiaños. Cuberta a dúas augas de tella con pinches baixo sopenas sobre as que descansan a cruz e o lampión.		
Características singulares:			
Estado de conservación:	Bo.		

Protección

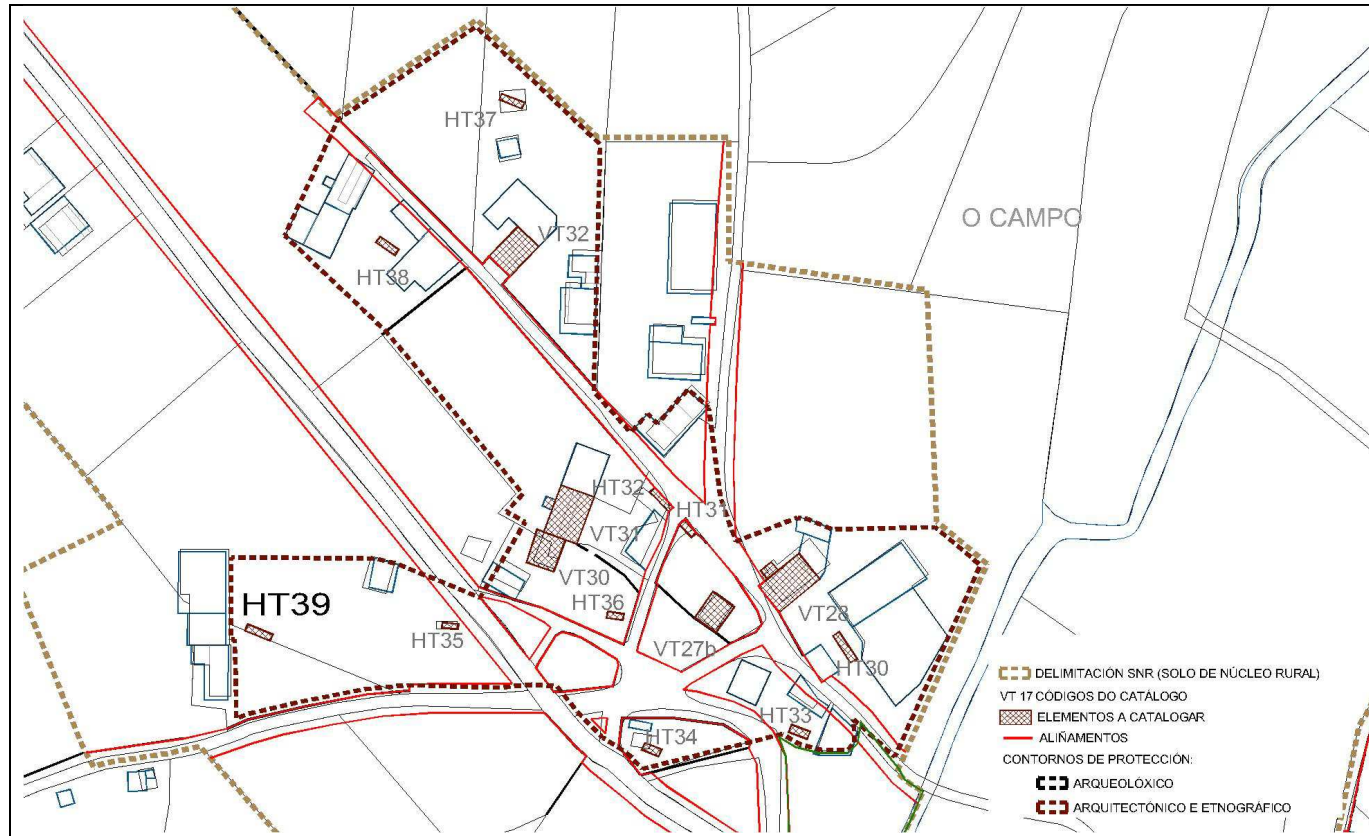
Nivel de protección (art 41 LG 5/2016):	Protección integral	<input checked="" type="checkbox"/>
	Protección estrutural	<input type="checkbox"/>
	Protección ambiental	<input type="checkbox"/>
Obras permitidas (art 40 LG 5/2016):	Mantemento	<input checked="" type="checkbox"/>
	Conservación	<input checked="" type="checkbox"/>
	Consolidación	<input checked="" type="checkbox"/>
	Restauración	<input checked="" type="checkbox"/>
	Rehabilitación	<input checked="" type="checkbox"/>
	Reestruturación	<input type="checkbox"/>
	Ampliación	<input type="checkbox"/>
Reconstrución	<input checked="" type="checkbox"/>	
Usos permitidos:	Agrario e actividades complementarios	

Cráterios de intervención

As obras permitidas segundo o nivel de protección cumprán o regulado no art. 42 da LG 5/2016 e seguirán os criterios de intervención do art. 44 e dos demais que resulten de aplicación da LG 5/2016.



CATÁLOGO DE BENS PROTEXIDOS



Ficha nº: B-HT 39 - BAMIRO

Datos

Denominación:	Hórreo tradicional		
Clase / Categoría	Ben catalogado/ Monumento		
Localización:	Lg de O Campo	Plano nº: 02.01	X: 501775 Y:4776299
Data de construción:	Anteriores ao 1956.		
Descrición tipolóxica :	Patrimonio etnolóxico Hórreo tipo Fisterra. Zócalo de cachotaría no que apoian esteos rematados por tornarratos circulares de pouco espesor. Trabes lonxitudinais sobre as que descansan varias filas de perpiaños. Cuberta a dúas augas de tella con pinches baixo sopenas sobre as que descansan a cruz e o lampión.		
Características singulares:			
Estado de conservación:	Bo. Cuberta con tella plana		

Protección

Nivel de protección (art 41 LG 5/2016):	Protección integral	<input checked="" type="checkbox"/>
	Protección estrutural	<input type="checkbox"/>
	Protección ambiental	<input type="checkbox"/>
Obras permitidas (art 40 LG 5/2016):	Mantemento	<input checked="" type="checkbox"/>
	Conservación	<input checked="" type="checkbox"/>
	Consolidación	<input checked="" type="checkbox"/>
	Restauración	<input checked="" type="checkbox"/>
	Rehabilitación	<input checked="" type="checkbox"/>
	Reestruturación	<input type="checkbox"/>
	Ampliación	<input type="checkbox"/>
Reconstrución	<input checked="" type="checkbox"/>	
Usos permitidos:	Agrario e actividades complementarios	

Criterios de intervención

As obras permitidas segundo o nivel de protección cumprirán o regulado no art. 42 da LG 5/2016 e seguirán os criterios de intervención do art. 44 e dos demais que resulten de aplicación da LG 5/2016. Recoméndase a recuperación da cubrición orixinal

CATÁLOGO DE BENS PROTEXIDOS

Ficha nº: B-HT 41 - BAMIRO

Datos

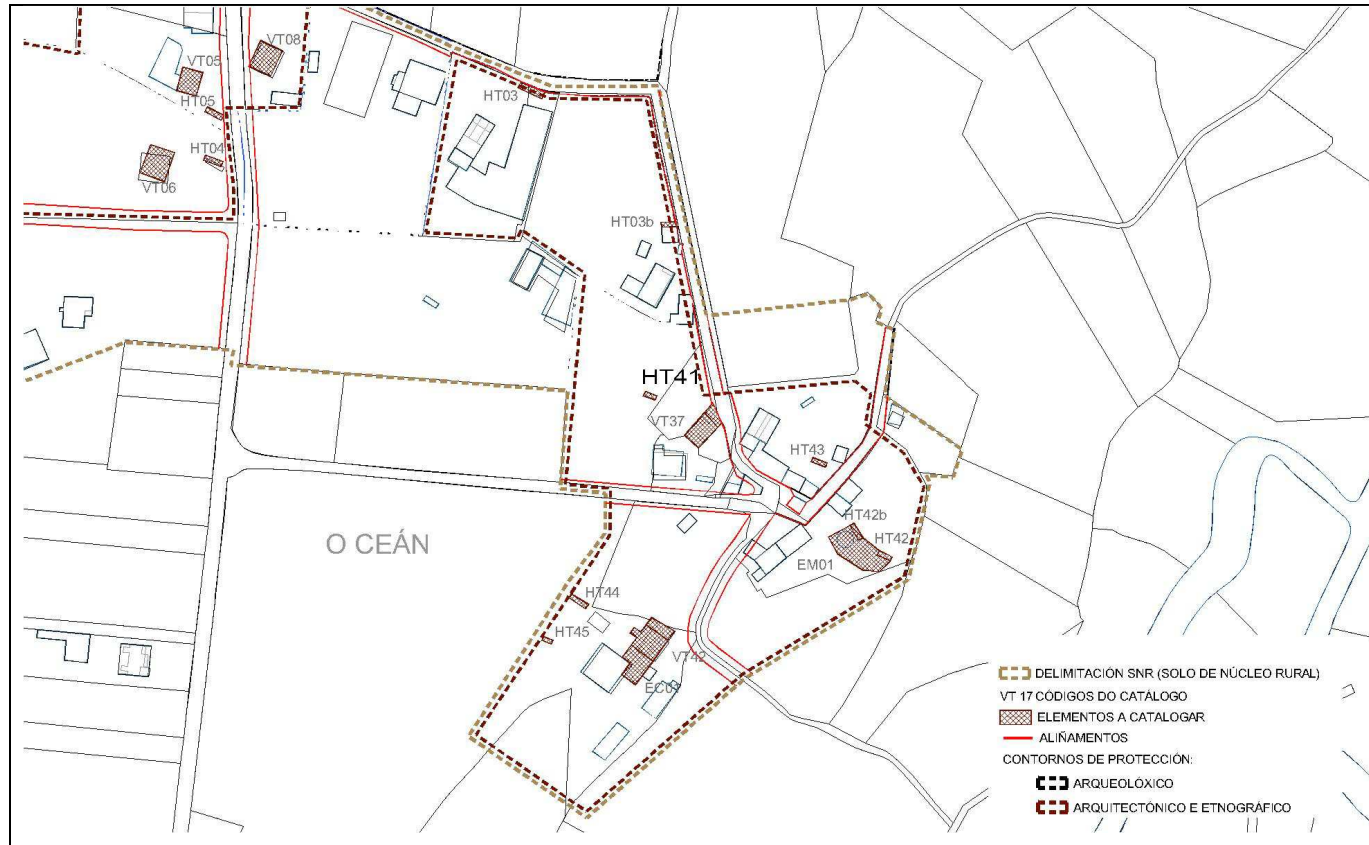
Denominación:	Hórreo tradicional		
Clase / Categoría	Ben catalogado/ Monumento		
Localización:	Lg de O Ceán	Plano nº: 02.01	X: 502828 Y:4775907
Data de construción:	Anterior ao 1956.		
Descrición tipolóxica :	Patrimonio etnolóxico Hórreo tipo Fisterra. Zócalo de cachotaría no que apoian esteos rematados por tornarratos circulares de pouco espesor. Trabes lonxitudinais sobre as que descansan varias filas de perpiaños. Cuberta a dúas augas de tella con pinches baixo sopenas.		
Características singulares:			
Estado de conservación:	Bo.		

Protección

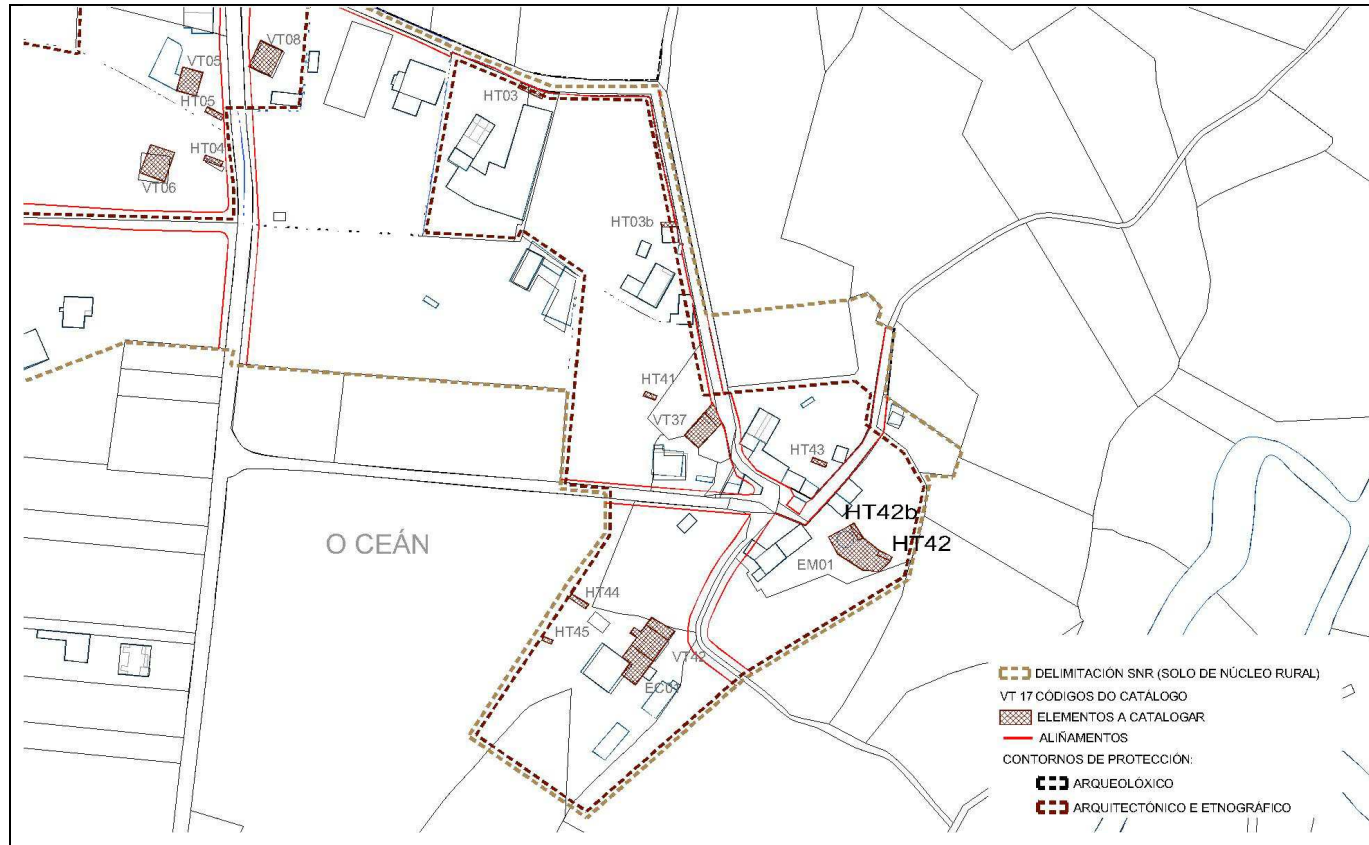
Nivel de protección (art 41 LG 5/2016):	Protección integral	<input checked="" type="checkbox"/>
	Protección estrutural	<input type="checkbox"/>
	Protección ambiental	<input type="checkbox"/>
Obras permitidas (art 40 LG 5/2016):	Mantemento	<input checked="" type="checkbox"/>
	Conservación	<input checked="" type="checkbox"/>
	Consolidación	<input checked="" type="checkbox"/>
	Restauración	<input checked="" type="checkbox"/>
	Rehabilitación	<input checked="" type="checkbox"/>
	Reestruturación	<input type="checkbox"/>
	Ampliación	<input type="checkbox"/>
	Reconstrución	<input checked="" type="checkbox"/>
Usos permitidos:	Agrario e actividades complementarios	

Criterios de intervención

As obras permitidas segundo o nivel de protección cumprán o regulado no art. 42 da LG 5/2016 e seguirán os criterios de intervención do art. 44 e dos demais que resulten de aplicación da LG 5/2016.



CATÁLOGO DE BENS PROTEXIDOS



Ficha nº: B-HT 42-42b- BAMIRO

Datos

Denominación:	Hórreos tradicionais		
Clase / Categoría	Ben catalogado (HT42)- Ben de interese cultural (HT 42b)/ Monumento		
Localización:	Lg de O Ceán	Plano nº: 02.01	X: 502924/502911 Y:4775840/4775852
Data de construción:	Anteriores ao 1901 (HT 42b) e 1956 (HT 42).		
Descrición tipolóxica :	Patrimonio etnolóxico Hórreos tipo Fisterra. Zócalo de cachotaría no que apoian estes rematados por tornarratos circulares de pouco espesor. Trabes lonxitudinais sobre as que descansan varias filas de perpiaños, muros de cachotaría en seco no caso do HT 42. Cuberta a dúas augas de tella con pinches baixo sopenas.		
Características singulares:			
Estado de conservación:			

Protección

Nivel de protección (art 41 LG 5/2016):	Protección integral	<input checked="" type="checkbox"/>
	Protección estrutural	<input type="checkbox"/>
	Protección ambiental	<input type="checkbox"/>
Obras permitidas (art 40 LG 5/2016):	Mantemento	<input checked="" type="checkbox"/>
	Conservación	<input checked="" type="checkbox"/>
	Consolidación	<input checked="" type="checkbox"/>
	Restauración	<input checked="" type="checkbox"/>
	Rehabilitación	<input checked="" type="checkbox"/>
	Reestruturación	<input type="checkbox"/>
	Ampliación	<input type="checkbox"/>
Reconstrución	<input checked="" type="checkbox"/>	
Usos permitidos:	Agrario e actividades complementarios	

Criterios de intervención

As obras permitidas segundo o nivel de protección cumprirán o regulado no art. 42 da LG 5/2016 e seguirán os criterios de intervención dos art. 44, 53 e dos demais que resulten de aplicación da LG 5/2016.

Recoméndase recuperar o esqueiro tradicional de acceso do hórreo 42B



CATÁLOGO DE BENS PROTEXIDOS

Ficha nº: B-HT 43 - BAMIRO

Datos

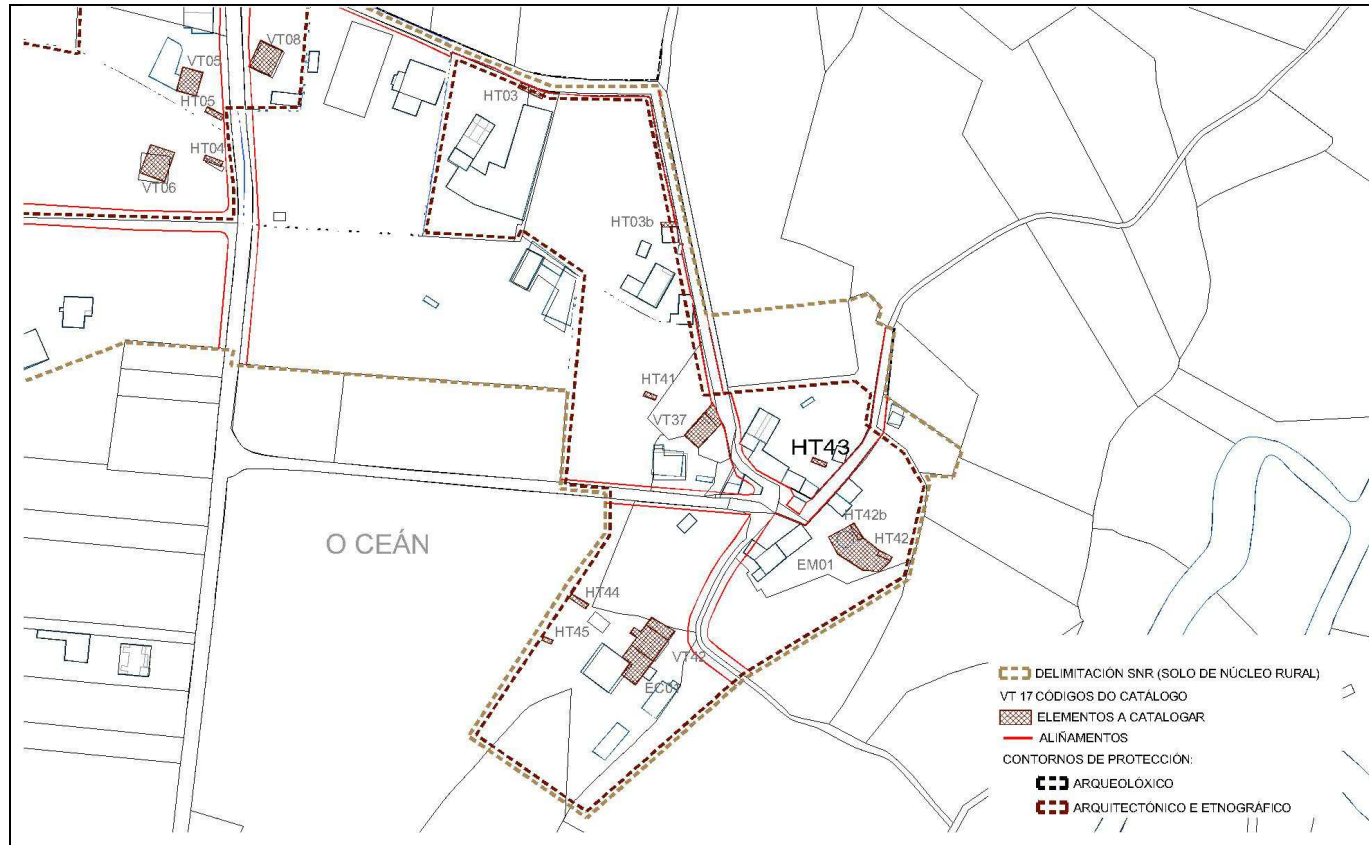
Denominación:	Hórreo tradicional		
Clase / Categoría	Ben catalogado/ Monumento		
Localización:	Lg de O Ceán	Plano nº: 02.01	X: 502897 Y:4775879
Data de construción:	Anterior ao 1956.		
Descrición tipolóxica :	Patrimonio etnolóxico Hórreo tipo Fisterra. Zócalo de cachotaría no que apoian esteos rematados por tornarratos circulares convexos de pouco espesor. Trabes lonxitudinais sobre as que descansan varias filas de perpiaños. Cuberta a dúas augas de tella con pinches baixo sopenas		
Características singulares:			
Estado de conservación:	Bo.		

Protección

Nivel de protección (art 41 LG 5/2016):	Protección integral	<input checked="" type="checkbox"/>
	Protección estrutural	<input type="checkbox"/>
	Protección ambiental	<input type="checkbox"/>
Obras permitidas (art 40 LG 5/2016):	Mantemento	<input checked="" type="checkbox"/>
	Conservación	<input checked="" type="checkbox"/>
	Consolidación	<input checked="" type="checkbox"/>
	Restauración	<input checked="" type="checkbox"/>
	Rehabilitación	<input checked="" type="checkbox"/>
	Reestruturación	<input type="checkbox"/>
	Ampliación	<input type="checkbox"/>
Reconstrución	<input checked="" type="checkbox"/>	
Usos permitidos:	Agrario e actividades complementarios	

Criterios de intervención

As obras permitidas segundo o nivel de protección cumprirán o regulado no art. 42 da LG 5/2016 e seguirán os criterios de intervención do art. 44 e dos demais que resulten de aplicación da LG 5/2016.



CATÁLOGO DE BENS PROTEXIDOS

Ficha nº: B-HT 44-45 - BAMIRO

Datos

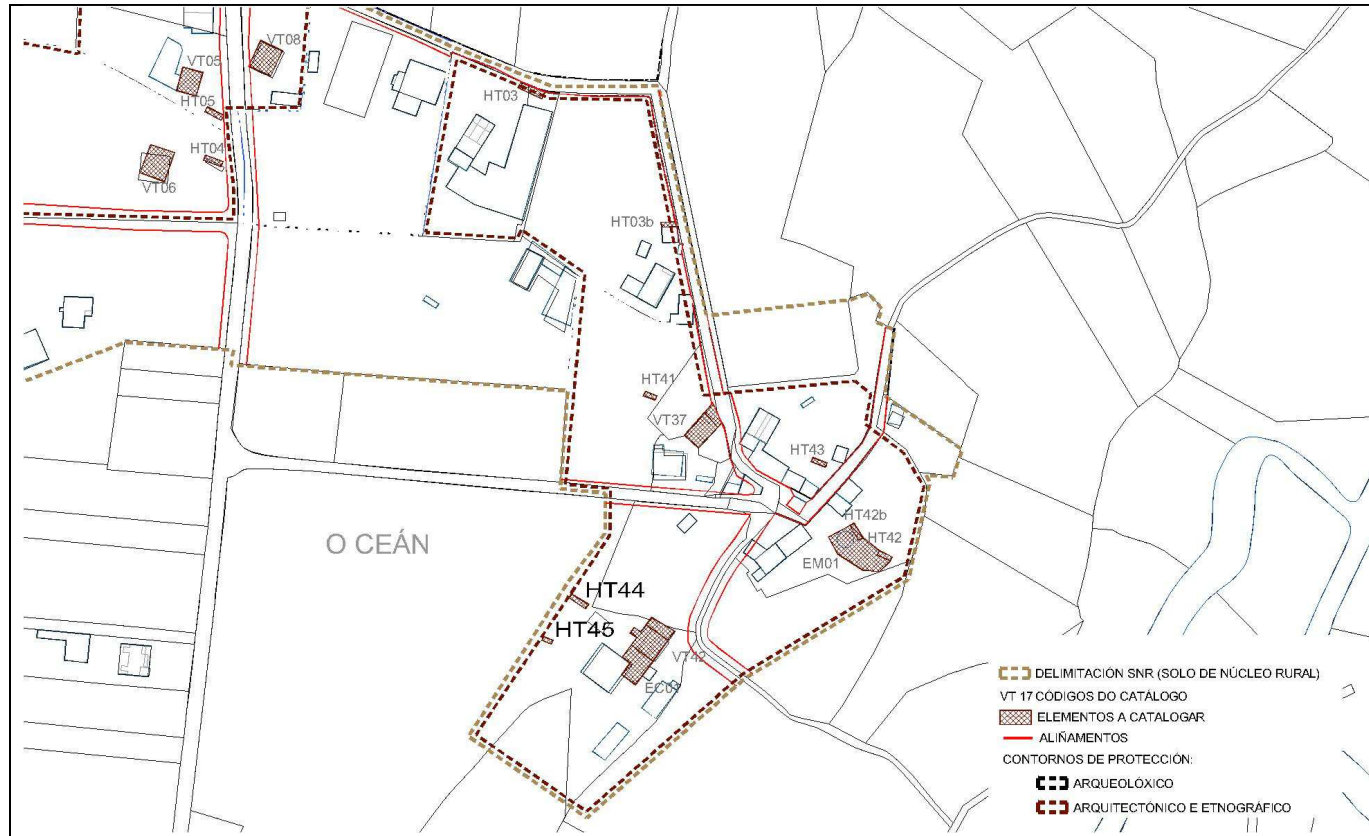
Denominación:	Hórreos tradicionais		
Clase / Categoría	Ben catalogado/ Monumento		
Localización:	Lg de O Ceán	Plano nº: 02.01	X: 5502799/502786 Y:4775823/4775807
Data de construción:	Anterior ao 1956.		
Descrición tipolóxica :	Patrimonio etnolóxico Hórreos tipo Fisterra. Zócalo de cachotaría no que apoian estes rematados por tornarratos circulares de pouco espesor. Trabes lonxitudinais sobre as que descansan varias filas de perpiaños. Cuberta a dúas augas de tella, do país no HT 44 con pinches baixo sopenas, sobre as que descansan dúas cruces no HT 44.		
Características singulares:			
Estado de conservación:	Bo.		

Protección

Nivel de protección (art 41 LG 5/2016):	Protección integral	<input checked="" type="checkbox"/>
	Protección estrutural	<input type="checkbox"/>
	Protección ambiental	<input type="checkbox"/>
Obras permitidas (art 40 LG 5/2016):	Mantemento	<input checked="" type="checkbox"/>
	Conservación	<input checked="" type="checkbox"/>
	Consolidación	<input checked="" type="checkbox"/>
	Restauración	<input checked="" type="checkbox"/>
	Rehabilitación	<input checked="" type="checkbox"/>
	Reestruturación	<input type="checkbox"/>
	Ampliación	<input type="checkbox"/>
Reconstrución	<input checked="" type="checkbox"/>	
Usos permitidos:	Agrario e actividades complementarios	

Criterios de intervención

As obras permitidas segundo o nivel de protección cumprarán o regulado no art. 42 da LG 5/2016 e seguirán os criterios de intervención do art. 44 e dos demais que resulten de aplicación da LG 5/2016.



CATÁLOGO DE BENS PROTEXIDOS

Ficha nº: B-EM 01 - BAMIRO

Datos

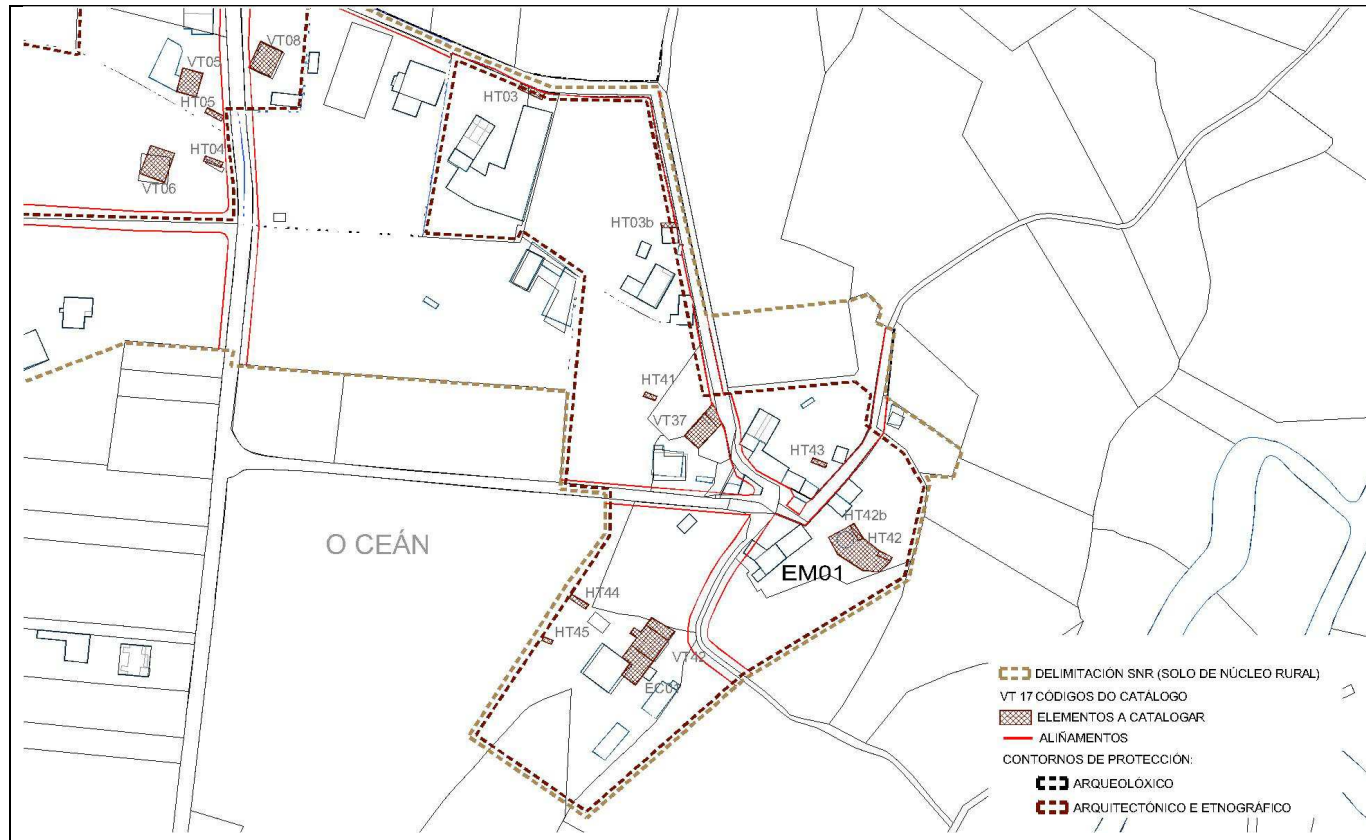
Denominación:	Eira de mallar		
Clase / Categoría	Ben catalogado/ Lugar de valor etnográfico		
Localización:	Lg de O Ceán	Plano nº: 02.01	X: 502906 Y:4775848
Data de construción:	--		
Descrición tipolóxica :	Eira circular delimitada no seu perímetro con chantas de granito, e presúmese a conservación do pavimento orixinal baixo a area.		
Características singulares:	--		
Estado de conservación:	Normal		

Protección

Nivel de protección (art 41 LG 5/2016):	Protección integral	<input type="checkbox"/>
	Protección estrutural	<input checked="" type="checkbox"/>
	Protección ambiental	<input type="checkbox"/>
Obras permitidas (art 40 LG 5/2016):	Mantenemento	<input checked="" type="checkbox"/>
	Conservación	<input checked="" type="checkbox"/>
	Consolidación	<input checked="" type="checkbox"/>
	Restauración	<input checked="" type="checkbox"/>
	Rehabilitación	<input checked="" type="checkbox"/>
	Reestruturación	<input type="checkbox"/>
	Ampliación	<input type="checkbox"/>
Reconstrución	<input checked="" type="checkbox"/>	
Usos permitidos:	Agrario e actividades complementarios	

Criterios de intervención

As obras permitidas segundo o nivel de protección cumprirán o regulado no art. 42 da LG 5/2016, así como no art 42 da LG 1/2019, seguindo os criterios de intervención do art. 44 e demais que resulten de aplicación da LG 5/2016.



CATÁLOGO DE BENS PROTEXIDOS

Ficha nº: B-PN 01 - BAMIRO

Datos

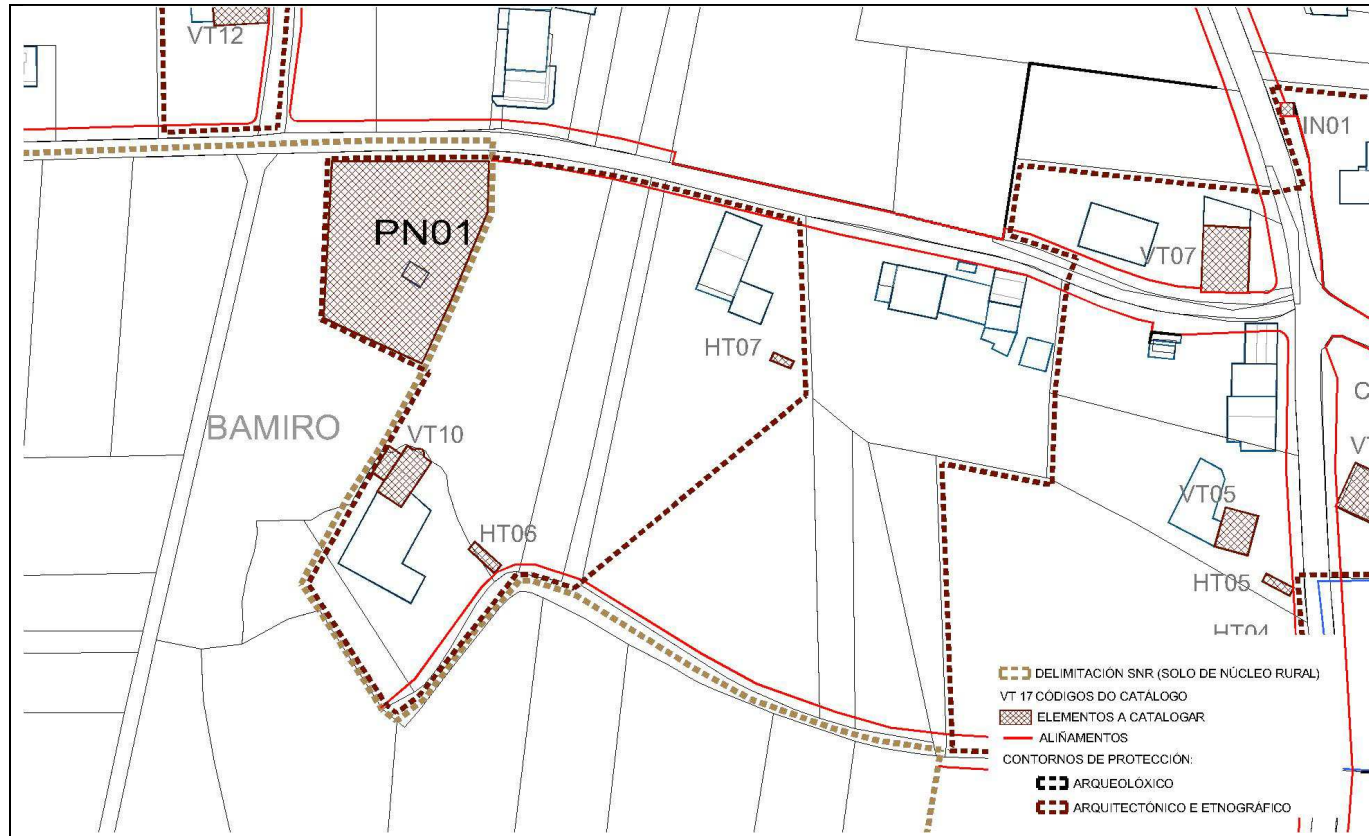
Denominación:	Penedos e carballeira vinculado a vivenda tradicional B-VT-10 e hórreo tradicional B-HT 06		
Clase / Categoría	Ben catalogado/ Lugar de valor etnográfico		
Localización:	Lg de Bamiro	Plano nº: 02.01	X: 502436 Y:4776083
Data de construción:	--		
Descrición tipolóxica :	Espazo arborado con carballos. O perímetro está definido por un volume de penedos.		
Características singulares:	--		
Estado de conservación:	--		

Protección

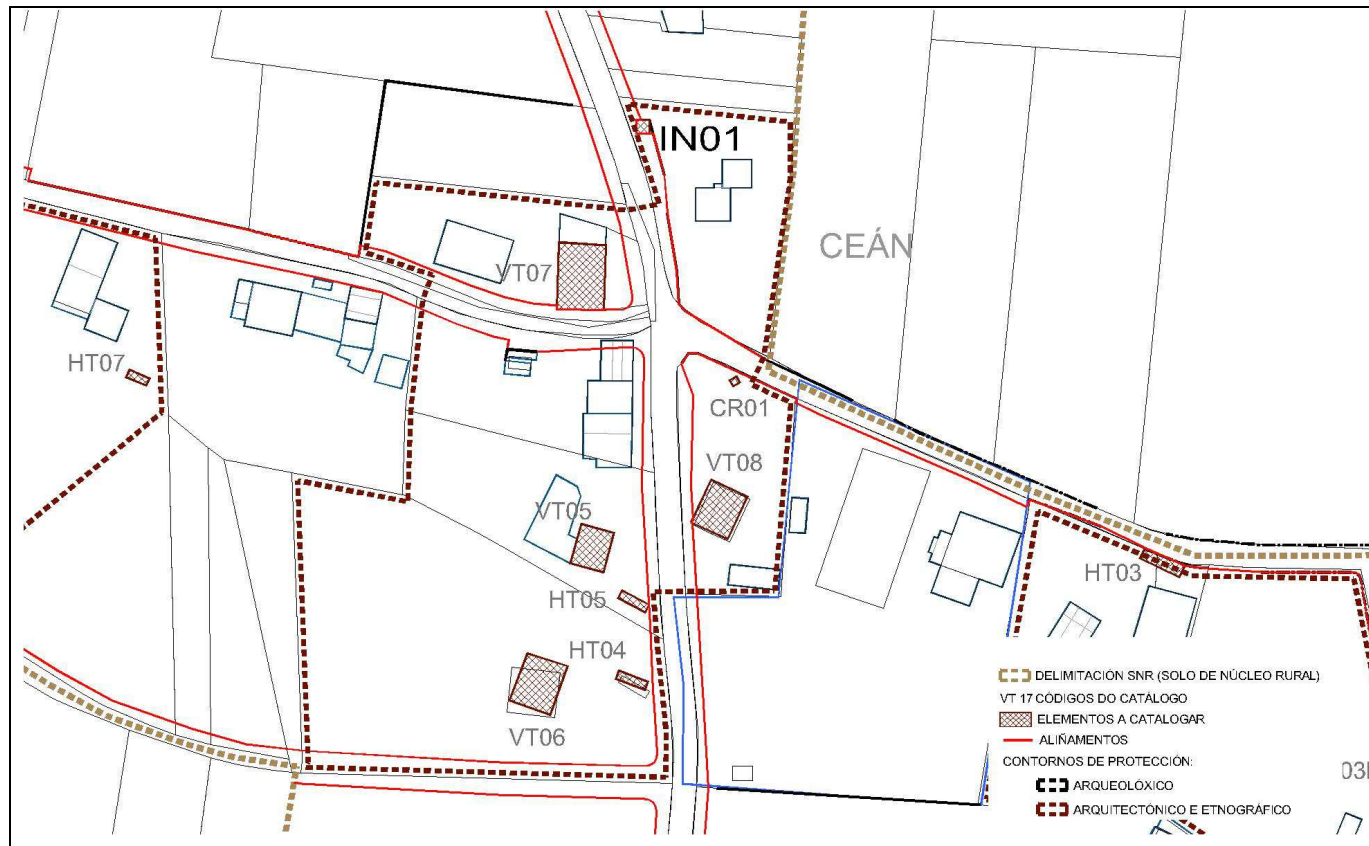
Nivel de protección (art 41 LG 5/2016):	Protección integral <input type="checkbox"/> Protección estrutural <input type="checkbox"/> Protección ambiental <input checked="" type="checkbox"/>
Obras permitidas (art 40 LG 5/2016):	Mantemento <input checked="" type="checkbox"/> Conservación <input checked="" type="checkbox"/> Consolidación <input type="checkbox"/> Restauración <input type="checkbox"/> Rehabilitación <input type="checkbox"/> Reestruturación <input type="checkbox"/> Ampliación <input type="checkbox"/> Reconstrución <input type="checkbox"/>
Usos permitidos:	Agrario e actividades complementarios

Criterios de intervención

Permítense obras destinadas á conservación das características propias deste espazo. Recomendase a limpeza de maleza, así como a retirada de tendidos aéreos.



CATÁLOGO DE BENS PROTEXIDOS



Ficha nº: B-IN 01 - BAMIRO

Datos

Denominación:	Torre eléctrica.		
Clase / Categoría	Ben catalogado/ Monumento		
Localización:	Lg de O Ceán	Plano nº: 02.01	X:502652 Y:4776136
Data de construción:	1940 (catastro)		
Descrición tipolóxica :	Arquitectura industrial. Edificio de planta en rectangular e cuberta a dúas augas de tella. Muros de cachotería vista e cantería de boa calidade en esquinais e en recercado de porta de acceso		
Características singulares:	Muro de carga de pedra		
Estado de conservación:	Bo.		

Protección

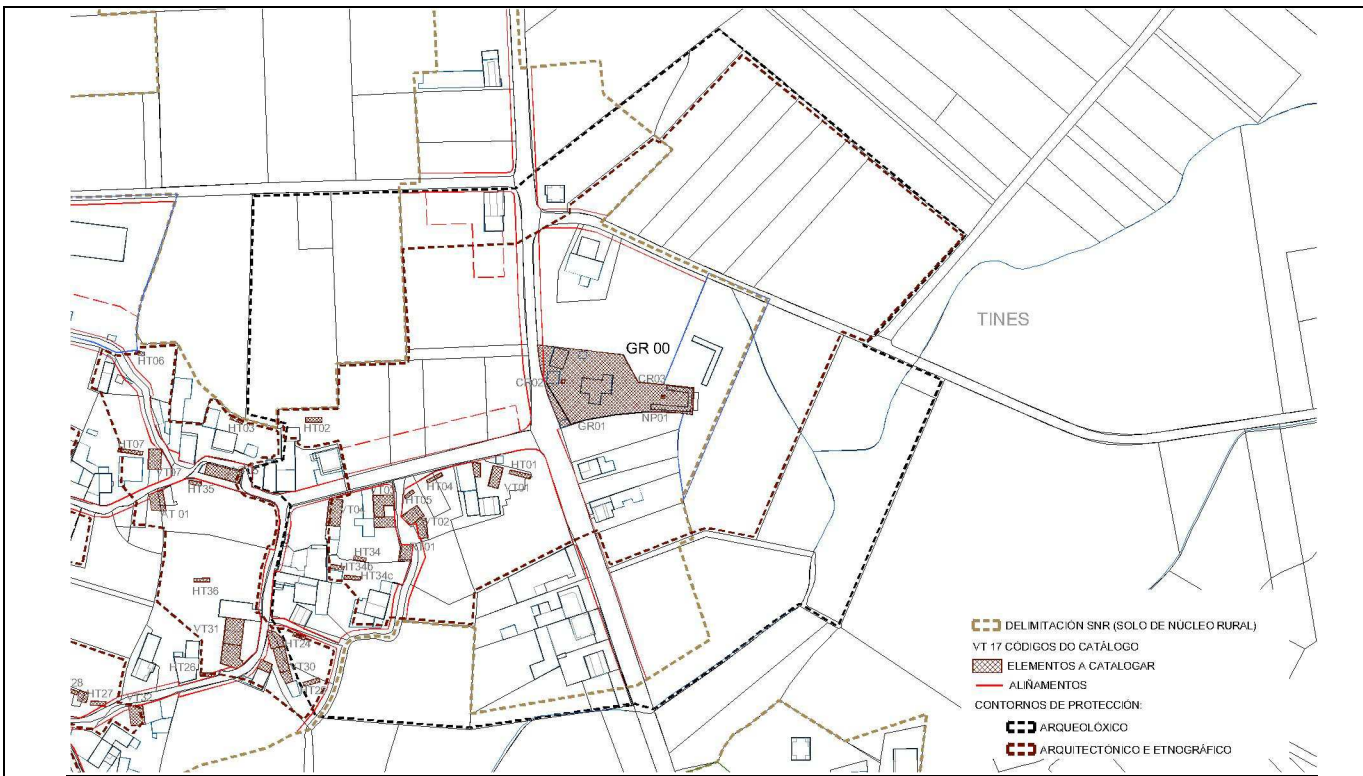
Nivel de protección (art 41 LG 5/2016):	Protección integral	<input type="checkbox"/>
	Protección estrutural	<input checked="" type="checkbox"/>
	Protección ambiental	<input type="checkbox"/>
Obras permitidas (art 40 LG 5/2016):	Mantemento	<input checked="" type="checkbox"/>
	Conservación	<input checked="" type="checkbox"/>
	Consolidación	<input checked="" type="checkbox"/>
	Restauración	<input checked="" type="checkbox"/>
	Rehabilitación	<input checked="" type="checkbox"/>
	Reestruturación	<input checked="" type="checkbox"/>
	Ampliación	<input type="checkbox"/>
Reconstrución	<input checked="" type="checkbox"/>	
Usos permitidos:	Industrial	

Criterios de intervención

As obras permitidas segundo o nivel de protección cumprirán o regulado no art. 42 da LG 5/2016, así como no art 42 da LG 1/2019, segundo os criterios de intervención dos art. 44 ,89 e dos demais que resulten de aplicación da LG 5/2016.

II CATÁLOGO DE BENS PROTEXIDOS

Ficha nº: T-GR 00 - TINES



Datos

Denominación:	Conxunto parroquial formado pola Igrexa T-GR 01, o cemiterio antigo, e os cruceiros T-CR 02 e a T-CR 03.		
Clase / Categoría	Ben catalogado / Monumento		
Localización:	Lugar de Tines	Plano nº: 02.02	X:502386 Y:4773197
Data de construción:	Século XII e XVIII		
Descrición tipolóxica :	Conxunto parroquial de Tines formado pola Igrexa, dous cruceiros e o cemiterio antigo que foi ampliado, e delimitado por muro tradicional. Este muro separa no lado oeste o adro do cemiterio vello onde se atopan as tumbas antigas con paredes de granito e cuberta a dúas augas tamén con pezas de granito que se remata con cruces, pináculos ou outros elementos ornamentais. No cemiterio consérvase dous sartegos de pedra. Pechando o conxunto, no seu linde noroeste, atópase unha construción auxiliar dun andar, planta rectangular e cuberta a dúas augas de tella.		
Características singulares:	Cemiterio ben integrado no adro		
Estado de conservación:	Bo. En uso		

Protección

Nivel de protección (art 41 LG 5/2016):	Protección integral	<input checked="" type="checkbox"/>
	Protección estrutural	<input type="checkbox"/>
	Protección ambiental	<input type="checkbox"/>
Obras permitidas (art 40 LG 5/2016):	Mantemento	<input checked="" type="checkbox"/>
	Conservación	<input checked="" type="checkbox"/>
	Consolidación	<input checked="" type="checkbox"/>
	Restauración	<input checked="" type="checkbox"/>
	Rehabilitación	<input checked="" type="checkbox"/>
	Reestruturación	<input type="checkbox"/>
	Ampliación	<input checked="" type="checkbox"/>
	Reconstrución	<input checked="" type="checkbox"/>
Usos permitidos:	Equipamento relixioso.	

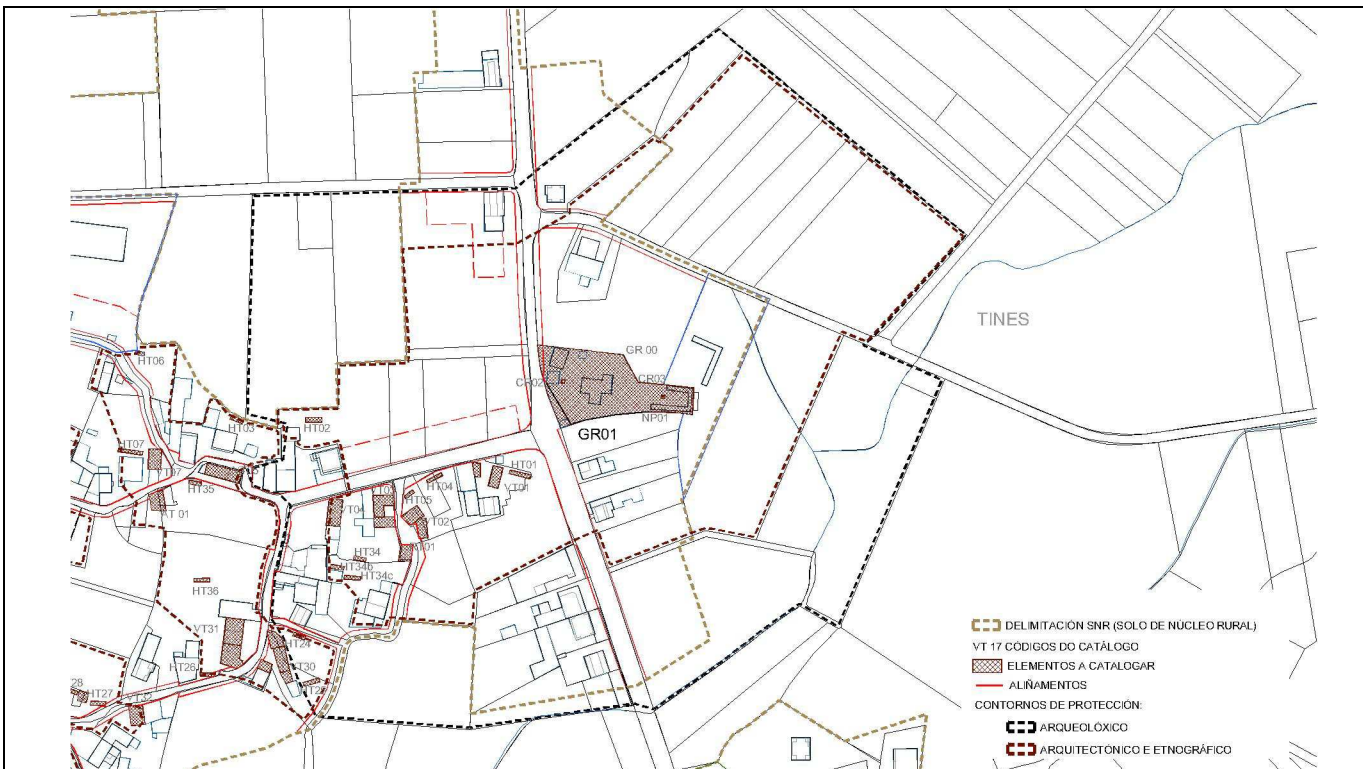
Criterios de intervención

Permítese obras destinadas á consolidación das características propias, usando para elo materiais semellantes aos existentes, así como aquelas precisas para adaptar o edificio ás condicións requiridas polo usos. As anteditas obras, das segundo o nivel de protección, cumprán o regulado no art. 42 da LG 5/2016 e seguirán os criterios de intervención do art. 44, 53, 89 da LG 5/2016 e dos demais que resulten de aplicación.



CATÁLOGO DE BENS PROTEXIDOS

Ficha nº: T-GR 01 - TINES



Datos

Denominación:	Igrexa de Santa Baia formado parte do conxunto T-GR 00 xunto cos cruzeiros T-CR 02 e T-CR 03		
Clase / Categoría	Ben catalogado / Monumento		
Localización:	Lugar de Tines	Plano nº: 02.02	X:502386 Y:4773197
Data de construción:	Século XII e XVIII		
Descrición tipolóxica :	Arquitectura relixiosa. Igrexa con planta de salón formada por unha ábsida ou capela maior cuadrangular e unha nave rectangular, unha sancristía acaroada ao muro norte da ábsida e unha capela lateral cara o muro sur da nave. No exterior destacan os contrafortes do muro sur e a xanela cegada da cabeceira, rematada nun arco de medio punto sobre columnas con capiteis.		
Características singulares:	Cemiterio ben integrado no adro		
Estado de conservación:	Bo. En uso		

Protección

Nivel de protección (art 41 LG 5/2016):	Protección integral <input checked="" type="checkbox"/> Protección estrutural <input type="checkbox"/> Protección ambiental <input type="checkbox"/>
Obras permitidas (art 40 LG 5/2016):	Mantemento <input checked="" type="checkbox"/> Conservación <input checked="" type="checkbox"/> Consolidación <input checked="" type="checkbox"/> Restauración <input checked="" type="checkbox"/> Rehabilitación <input checked="" type="checkbox"/> Reestruturación <input type="checkbox"/> Ampliación <input checked="" type="checkbox"/> Reconstrución <input checked="" type="checkbox"/>
Usos permitidos:	Equipamento relixioso.


Criterios de intervención

Permítese obras destinadas á consolidación das características propias, usando para elo materiais semellantes aos existentes, así como aquelas precisas para adaptar o edificio ás condicións requiridas polo usos. As anteditas obras permitidas segundo o nivel de protección cumprirán o regulado no art. 42 da LG 5/2016, seguindo os criterios de intervención dos art. 44, 89 e dos demais que resulten de aplicación da LG 5/2016.



CATÁLOGO DE BENS PROTEXIDOS

Ficha nº: T -VT 01 - TINES



Datos

Denominación:	Casa tradicional con hórreo T-HT 01 e alpendre		
Clase / Categoría	Ben catalogado / Monumento		
Localización:	Lugar de Tines	Plano nº: 02.02	X:502331 Y:4773152
Data de construción:	1960 (Catastro)		
Descrición tipolóxica :	Arquitectura popular. Vivenda de planta trapezoidal de dúas alturas e pendello con sobrado de madeira no mesmo predio. Muros de cachotaría con cantaría en recercado de ocos e esquinais. Cubertas a dúas augas, de tella do país no alpendre.		
Características singulares:	Muro de carga de pedra. Sobrado de madeira en pendello.		
Estado de conservación:	Regular. Cuberta de planchas de fibrocemento en vivenda		

Protección

Nivel de protección (art 41 LG 5/2016):	Protección integral	<input type="checkbox"/>
	Protección estrutural	<input checked="" type="checkbox"/>
	Protección ambiental	<input type="checkbox"/>
Obras permitidas (art 40 LG 5/2016):	Mantemento	<input checked="" type="checkbox"/>
	Conservación	<input checked="" type="checkbox"/>
	Consolidación	<input checked="" type="checkbox"/>
	Restauración	<input checked="" type="checkbox"/>
	Rehabilitación	<input checked="" type="checkbox"/>
	Reestruturación	<input checked="" type="checkbox"/>
	Ampliación	<input checked="" type="checkbox"/>
	Reconstrución	<input checked="" type="checkbox"/>
Usos permitidos:	Característico	Residencial.
	Compatíbeis	Terciario ou produtivo, actividades turísticas e artesanais, pequenos talleres e equipamentos.
	Prohibidos	Os sinalados no artigo 26 da LSG/2016

Criterios de intervención

As obras permitidas segundo o nivel de protección cumprirán o regulado no art. 42 da LG 5/2016, así como no art 42 da LG 1/2019, seguindo os criterios de intervención dos art. 44 ,89 e dos demais que resulten de aplicación da LG 5/2016. Poderán autorizarse obras de ampliación sempre que resulten permitidas pola normativa urbanística vixente.

Recoméndase o cambio das pranchas de fibrocemento da cuberta da vivenda por tella ou proceder ao seu revestimento .

Conservarase a estrutura de madeira do sobrado do pendello

CATÁLOGO DE BENS PROTEXIDOS

Ficha nº: T -VT 02 - TINES

Datos

Denominación:	Casa con patín e pendello acaroado formando conxunto con T-HT 04-05		
Clase / Categoría	Ben catalogado / Monumento		
Localización:	Lugar de Tines	Plano nº: 02.02	X:502289 Y:4773127
Data de construción:	Século XIX		
Descrición tipolóxica :	Conxunto de vivenda e pendello acaroados. Dous andares con cuberta a dúas augas, de tella do país, conservando o beiril de pedra. A vivenda conta con patín de acceso ao primeiro andar, rematando nun corredor. Muros de cachotaría con cantaría en recercados de ocos e esquinais		
Características singulares:	Muro de carga de pedra. Patín . Beiril de pedra		
Estado de conservación:	Regular. Non habitada. Envolvente de cuberta en pendello modificada. Anexo e porta en vivenda desconformes.		

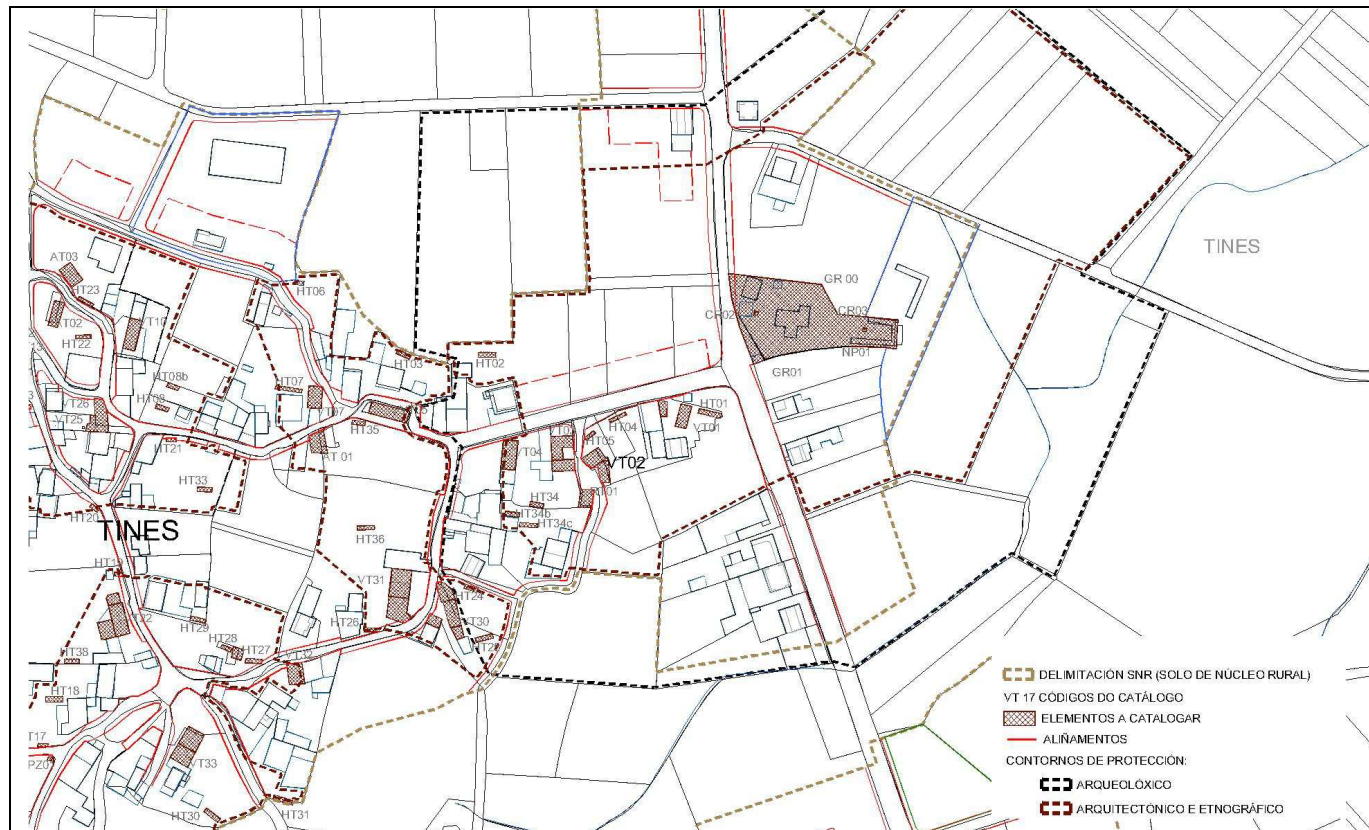
Protección

Nivel de protección (art 41 LG 5/2016):	Protección integral	<input type="checkbox"/>
	Protección estrutural	<input checked="" type="checkbox"/>
	Protección ambiental	<input type="checkbox"/>
Obras permitidas (art 40 LG 5/2016):	Mantemento	<input checked="" type="checkbox"/>
	Conservación	<input checked="" type="checkbox"/>
	Consolidación	<input checked="" type="checkbox"/>
	Restauración	<input checked="" type="checkbox"/>
	Rehabilitación	<input checked="" type="checkbox"/>
	Reestruturación	<input checked="" type="checkbox"/>
	Ampliación	<input checked="" type="checkbox"/>
	Reconstrución	<input checked="" type="checkbox"/>
Usos permitidos:	Característico	Residencial.
	Compatíbeis	Terciario ou produtivo, actividades turísticas e artesanais, pequenos talleres e equipamentos.
	Prohibidos	Os sinalados no artigo 26 da LSG/2016

Criterios de intervención

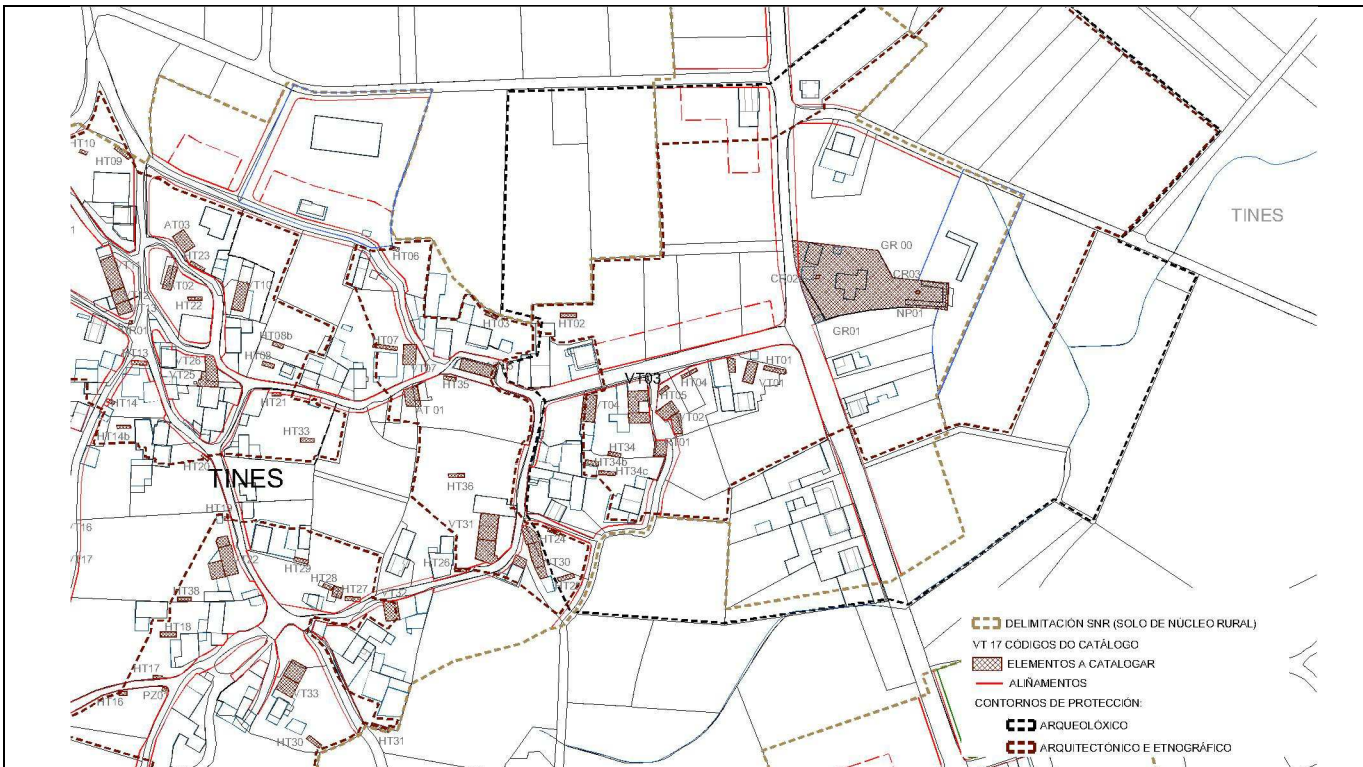
As obras permitidas segundo o nivel de protección cumprirán o regulado no art. 42 da LG 5/2016, así como no art 42 da LG 1/2019, seguindo os criterios de intervención dos art. 44 ,89 e dos demais que resulten de aplicación da LG 5/2016. Poderán autorizarse obras de ampliación sempre que resulten permitidas pola normativa urbanística vixente.

Recoméndase a recuperación da envolvente da cuberta en pendello, a eliminación de anexo acaroado ao patín na vivenda, así coma a substitución da carpintería de aluminio por materiais máis acordes con entorno.



CATÁLOGO DE BENS PROTEXIDOS

Ficha nº: T -VT 03 - TINES



Datos

Denominación:	Casa con forno		
Clase / Categoría	Ben catalogado / Monumento		
Localización:	Lugar de Tines	Plano nº: 02.02	X:502272 Y:4773139
Data de construción:	Século XIX		
Descrición tipolóxica :	Vivenda de planta baixa e un andar formada por dous corpos adosados con cuberta a dúas augas. Muros de pedra con esquinais e remate dos ocos en cantería. Dispón do volume do forno adosado pola cara sur da vivenda e unha edificación da que se conserva a fachada e a cheminea actualmente sen uso		
Características singulares:	Muro de carga de pedra.Forno de pedra.		
Estado de conservación:	Bo. Habitada.		

Protección

Nivel de protección (art 41 LG 5/2016):	Protección integral	<input type="checkbox"/>
	Protección estrutural	<input type="checkbox"/>
	Protección ambiental	<input checked="" type="checkbox"/>
Obras permitidas (art 40 LG 5/2016):	Mantemento	<input checked="" type="checkbox"/>
	Conservación	<input checked="" type="checkbox"/>
	Consolidación	<input checked="" type="checkbox"/>
	Restauración	<input checked="" type="checkbox"/>
	Rehabilitación	<input checked="" type="checkbox"/>
	Reestruturación	<input checked="" type="checkbox"/>
	Ampliación	<input checked="" type="checkbox"/>
	Reconstrución	<input checked="" type="checkbox"/>
Usos permitidos:	Característico	Residencial.
	Compatíbeis	Terciario ou produtivo, actividades turísticas e artesanais, pequenos talleres e equipamentos.
	Prohibidos	Os sinalados no artigo 26 da LSG/2016

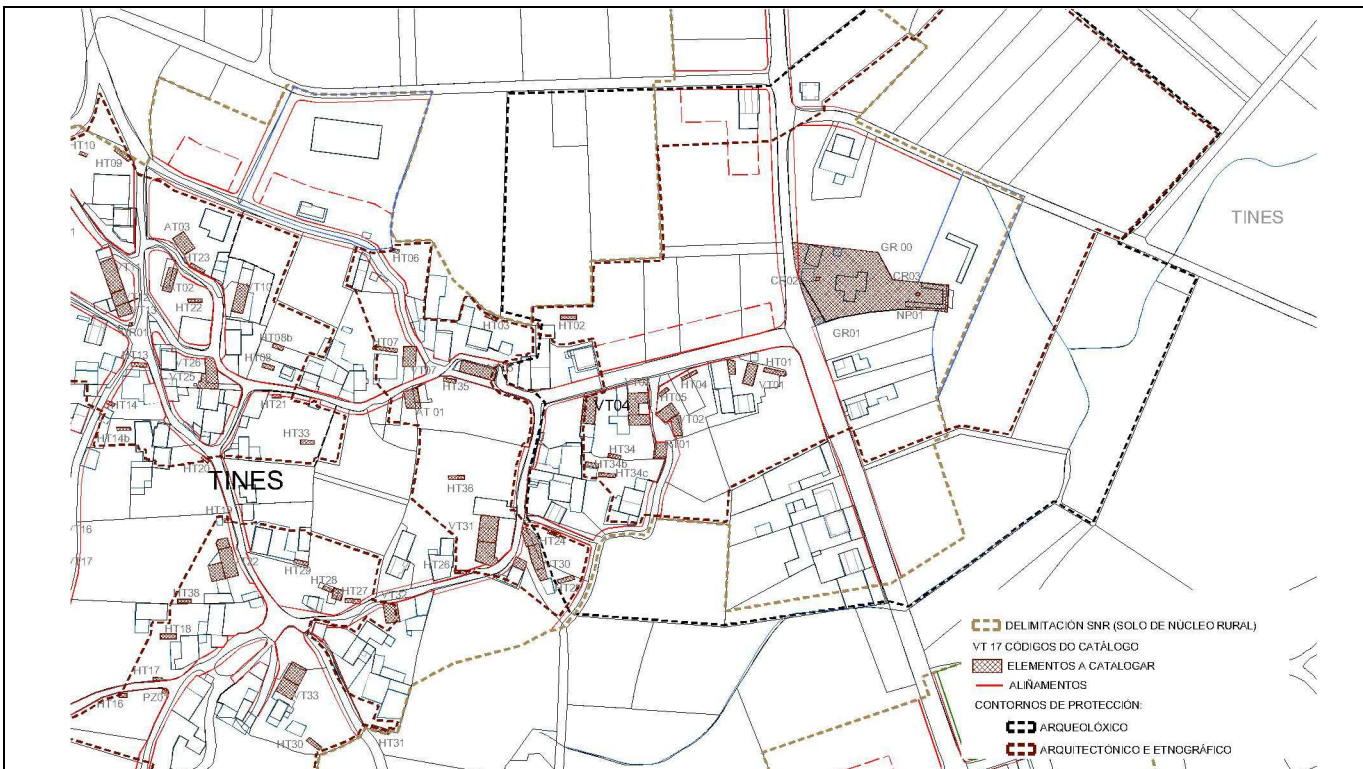
Criterios de intervención

As obras permitidas segundo o nivel de protección cumprirán o regulado no art. 42 da LG 5/2016, así como no art 41 da LG 1/2019, seguindo os criterios de intervención dos art. 44 ,89 e dos demais que resulten de aplicación da LG 5/2016. Poderán autorizarse obras de ampliación sempre que resulten permitidas pola normativa urbanística vixente.

Recoméndase a conservación do conxunto conformado por vivenda-forno e fachadas da construción adosada xunto coa súa cheminea.

CATÁLOGO DE BENS PROTEXIDOS

Ficha nº: T -VT 04 - TINES



Fotografía anos 90



Fotografías actuais

Datos

Denominación:	Casa de Dolores de Busto		
Clase / Categoría	Ben catalogado / Monumento		
Localización:	Lugar de Tines	Plano nº: 02.02	X:502248 Y:4773135
Data de construción:	1890 Reforma media 1998 (catastro)		
Descrición tipolóxica :	Vivenda de planta rectangular. Dous andares con cuberta a dúas augas integrando a palleira, actualmente moi modificada. A cuberta conserva o beiril de pedra. Muro de cachotaría con cantaría en recercados de pedra e esquinais. Conserva o tornachoivas en fiestra de fachada lateral. Documentada no libro de Soraluze Blond, José Ramón e Fernández Fernández, Xosé. Arquitecturas da provincia da Coruña. A Coruña, 1998		
Características singulares:	Muro de carga e beiril de pedra. Tornachoivas		
Estado de conservación:	Normal . Habitada		

Protección

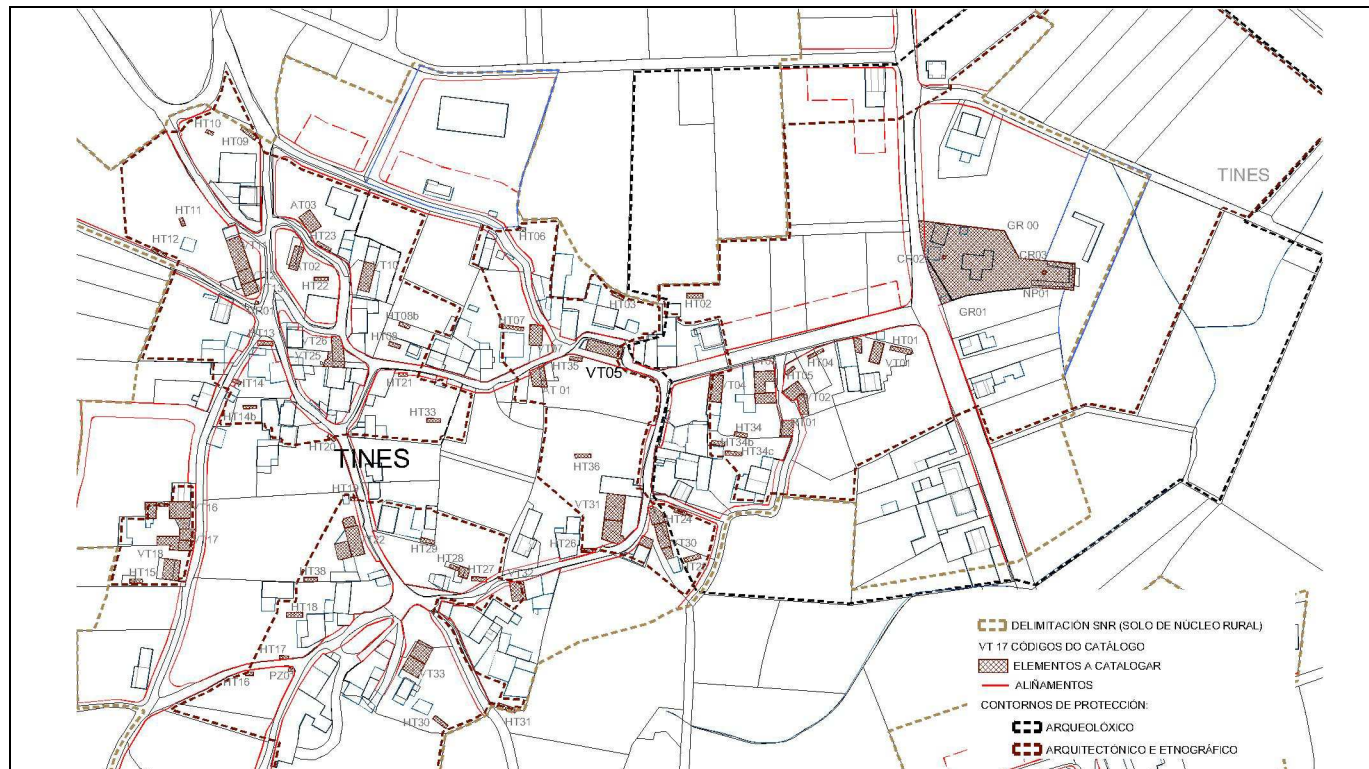
Nivel de protección (art 41 LG 5/2016):	Protección integral	<input type="checkbox"/>
	Protección estrutural	<input type="checkbox"/>
	Protección ambiental	<input checked="" type="checkbox"/>
Obras permitidas (art 40 LG 5/2016):	Mantemento	<input checked="" type="checkbox"/>
	Conservación	<input checked="" type="checkbox"/>
	Consolidación	<input checked="" type="checkbox"/>
	Restauración	<input checked="" type="checkbox"/>
	Rehabilitación	<input checked="" type="checkbox"/>
	Reestruturación	<input checked="" type="checkbox"/>
	Ampliación	<input checked="" type="checkbox"/>
	Reconstrución	<input checked="" type="checkbox"/>
Usos permitidos:	Característico	Residencial.
	Compatíbeis	Terciario ou produtivo, actividades turísticas e artesanais, pequenos talleres e equipamentos.
	Prohibidos	Os sinalados no artigo 26 da LSG/2016

Criterios de intervención

As obras permitidas segundo o nivel de protección cumprirán o regulado no art. 42 da LG 5/2016, así como no art 41 da LG 1/2019, seguindo os criterios de intervención dos art. 44 ,89 e dos demais que resulten de aplicación da LG 5/2016. Poderán autorizarse obras de ampliación sempre que resulten permitidas pola normativa urbanística vixente.Recoméndase o cambio das pranchas de fibrocemento da cuberta por tella ou proceder ao seu revestimento, na palleira. Recoméndase a substitución de baixantes e canles por outros de sección circular e sen molduras ou acanaladuras, nun acabado sen brillos e nunha cor que non destaque sobre a fachada
Conservarse a liña de cornixa da edificación principal.

CATÁLOGO DE BENS PROTEXIDOS

Ficha nº: T -VT 05 - TINES



Datos

Denominación:	Vivenda con pendello acaroado.		
Clase / Categoría	Ben catalogado / Monumento		
Localización:	Lugar de Tines	Plano nº: 02.02	X:502186 Y:4773153
Data de construción:	Século XIX. Reforma integral 2000 (catastro)		
Descrición tipolóxica :	Vivenda con pendello acaroado en fachada leste. Dous andares en vivenda, e un no alpendre onde se conserva a sopena e o beiril de granito. Muros da cachotaría con cantaría en esquinais e recercado de ocos, conservando tornaichoivas nalguns deles.		
Características singulares:	Muro de carga de pedra. Sopena e tornaichoivas .		
Estado de conservación:	Normal. Habitada		

Protección

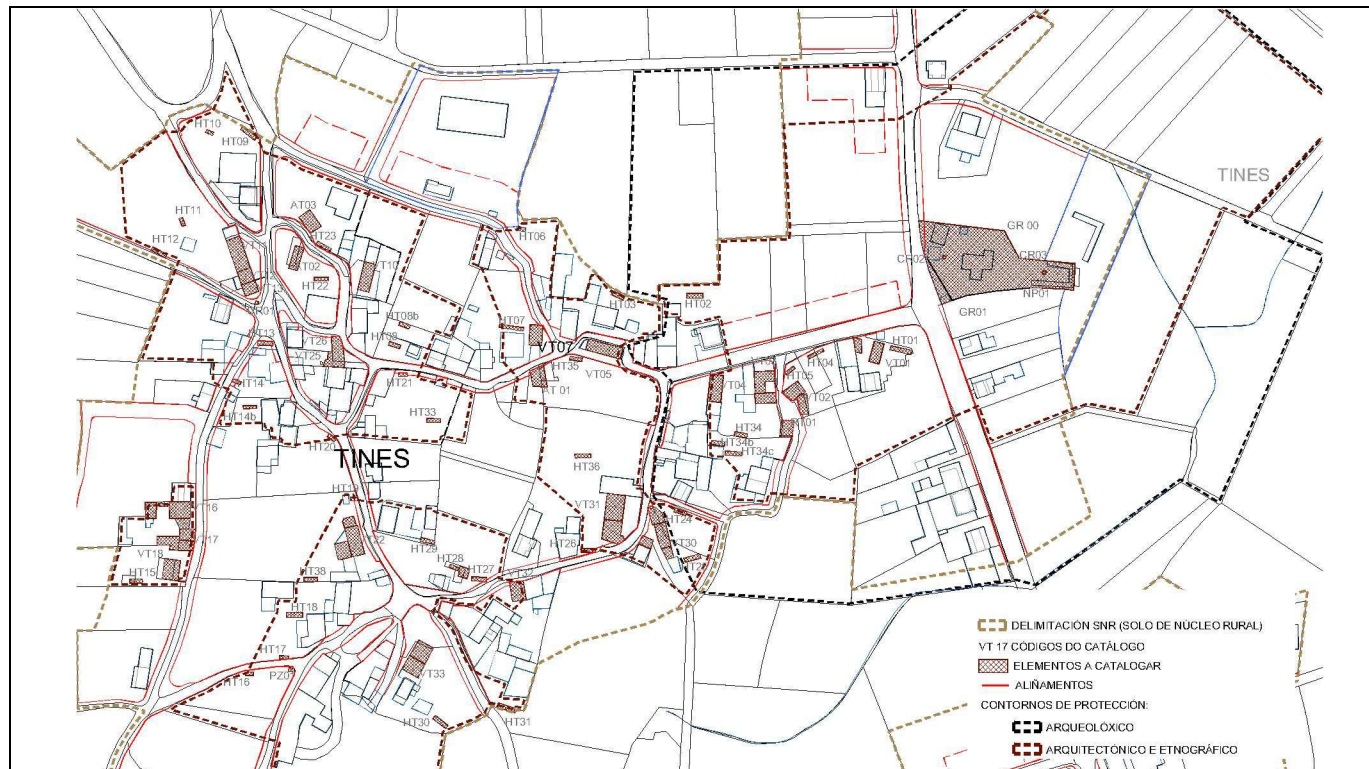
Nivel de protección (art 41 LG 5/2016):	Protección integral	<input type="checkbox"/>
	Protección estrutural	<input type="checkbox"/>
	Protección ambiental	<input checked="" type="checkbox"/>
Obras permitidas (art 40 LG 5/2016):	Mantemento	<input checked="" type="checkbox"/>
	Conservación	<input checked="" type="checkbox"/>
	Consolidación	<input checked="" type="checkbox"/>
	Restauración	<input checked="" type="checkbox"/>
	Rehabilitación	<input checked="" type="checkbox"/>
	Reestruturación	<input checked="" type="checkbox"/>
	Ampliación	<input checked="" type="checkbox"/>
	Reconstrución	<input checked="" type="checkbox"/>
Usos permitidos:	Característico	Residencial.
	Compatíbeis	Terciario ou produtivo, actividades turísticas e artesanais, pequenos talleres e equipamentos.
	Prohibidos	Os sinalados no artigo 26 da LSG/2016

Criterios de intervención

As obras permitidas segundo o nivel de protección cumprirán o regulado no art. 42 da LG 5/2016, así como no art 41 da LG 1/2019, seguindo os criterios de intervención dos art. 44 ,89 e dos demais que resulten de aplicación da LG 5/2016. Poderán autorizarse obras de ampliación sempre que resulten permitidas pola normativa urbanística vixente.
Conservaranse as liñas de cornixas existentes.

CATÁLOGO DE BENS PROTEXIDOS

Ficha nº: T -VT 07 - TINES



Datos

Denominación:	Vivenda tradicional con hórreo T-HT 07		
Clase / Categoría	Ben catalogado / Monumento		
Localización:	Lugar de Tines	Plano nº: 02.02	X:502151 Y:4773163
Data de construción:	Século XIX		
Descrición tipolóxica :	Vivenda de planta rectangular de dous andares. Cuberta a dúas augas . Muros de cachotaría, con cantaría en recercado de ocas e esquinais, con sopenas no remate dos pinches.		
Características singulares:	Muro de carga de pedra. Sopenas en cuberta		
Estado de conservación:	Regular. Cuberta con planchas de fibroemento. Persianas exteriores		

Protección

Nivel de protección (art 41 LG 5/2016):	Protección integral	<input type="checkbox"/>
	Protección estrutural	<input checked="" type="checkbox"/>
Obras permitidas (art 40 LG 5/2016):	Protección ambiental	<input type="checkbox"/>
	Mantemento	<input checked="" type="checkbox"/>
	Conservación	<input checked="" type="checkbox"/>
	Consolidación	<input checked="" type="checkbox"/>
	Restauración	<input checked="" type="checkbox"/>
	Rehabilitación	<input checked="" type="checkbox"/>
	Reestruturación	<input checked="" type="checkbox"/>
	Ampliación	<input checked="" type="checkbox"/>
Usos permitidos:	Reconstrución	<input checked="" type="checkbox"/>
	Característico	Residencial.
	Compatíbeis	Terciario ou produtivo, actividades turísticas e artesanais, pequenos talleres e equipamentos.
	Prohibidos	Os sinalados no artigo 26 da LSG/2016

Criterios de intervención

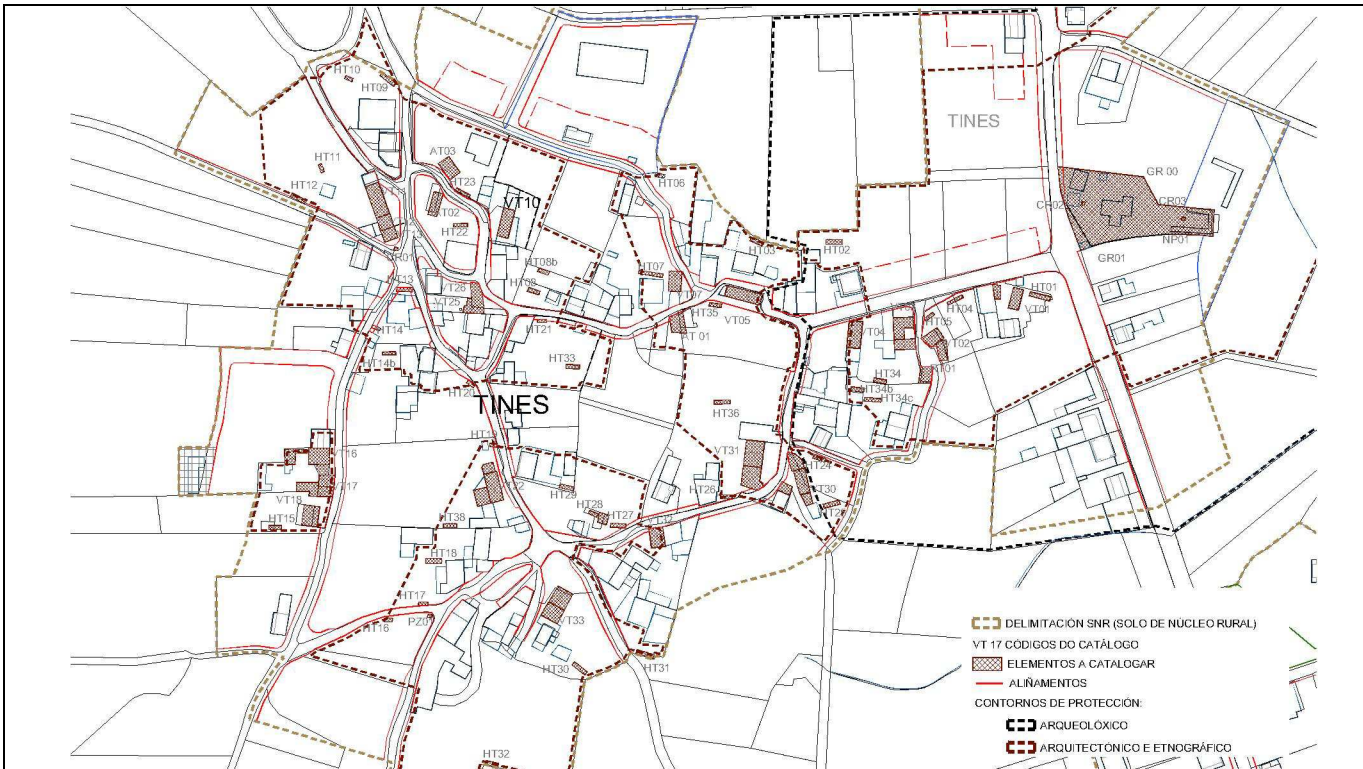
As obras permitidas segundo o nivel de protección cumprirán o regulado no art. 42 da LG 5/2016, así como no art 42 da LG 1/2019, seguindo os criterios de intervención dos art. 44 ,89 e dos demais que resulten de aplicación da LG 5/2016. Poderán autorizarse obras de ampliación sempre que resulten permitidas pola normativa urbanística vixente.

Recoméndase o cambio das pranchas de fibroemento da cuberta por tella ou proceder ao seu revestimento , así como a substitución das persianas exteriores por outros elementos de escurecemento, de acordo co regulado na ordenanzas de aplicación.Aconséllase a harmonización dos volumes anexos.

Conservarase a liña de cornixa en edificación principal.

CATÁLOGO DE BENS PROTEXIDOS

Ficha nº: T -VT 10- TINES



Datos

Denominación:	Conxunto tradicional con T-HT 22, T-HT 23 , T-AT 02 e T-AT 03		
Clase / Categoría	Ben catalogado / Monumento		
Localización:	Lugar de Tines	Plano nº: 02.02	X:502063 Y:4773195
Data de construción:	1940. Reforma total 2000 (catastro)		
Descrición tipolóxica :	Vivenda tradicional formando conxunto con HT22-23 e AT02-03. Planta rectangular e dous andares. Cuberta a dúas augas. Muros de cachotaría con cantaría en esquinais e fomación de ocós, conservando tornachovas nalgúns ocós		
Características singulares:	Muro de carga de pedra. Tornachoivas		
Estado de conservación:	Normal. Cuberta de planchas de fibrocemento.		

Protección

Nivel de protección (art 41 LG 5/2016):	Protección integral <input type="checkbox"/>	
	Protección estrutural <input type="checkbox"/>	
	Protección ambiental <input checked="" type="checkbox"/>	
Obras permitidas (art 40 LG 5/2016):	Mantemento <input checked="" type="checkbox"/>	
	Conservación <input checked="" type="checkbox"/>	
	Consolidación <input checked="" type="checkbox"/>	
	Restauración <input checked="" type="checkbox"/>	
	Rehabilitación <input checked="" type="checkbox"/>	
	Reestruturación <input checked="" type="checkbox"/>	
	Ampliación <input checked="" type="checkbox"/>	
	Reconstrución <input checked="" type="checkbox"/>	
Usos permitidos:	Característico	Residencial.
	Compatíbeis	Terciario ou produtivo, actividades turísticas e artesanais, pequenos talleres e equipamentos.
	Prohibidos	Os sinalados no artigo 26 da LSG/2016

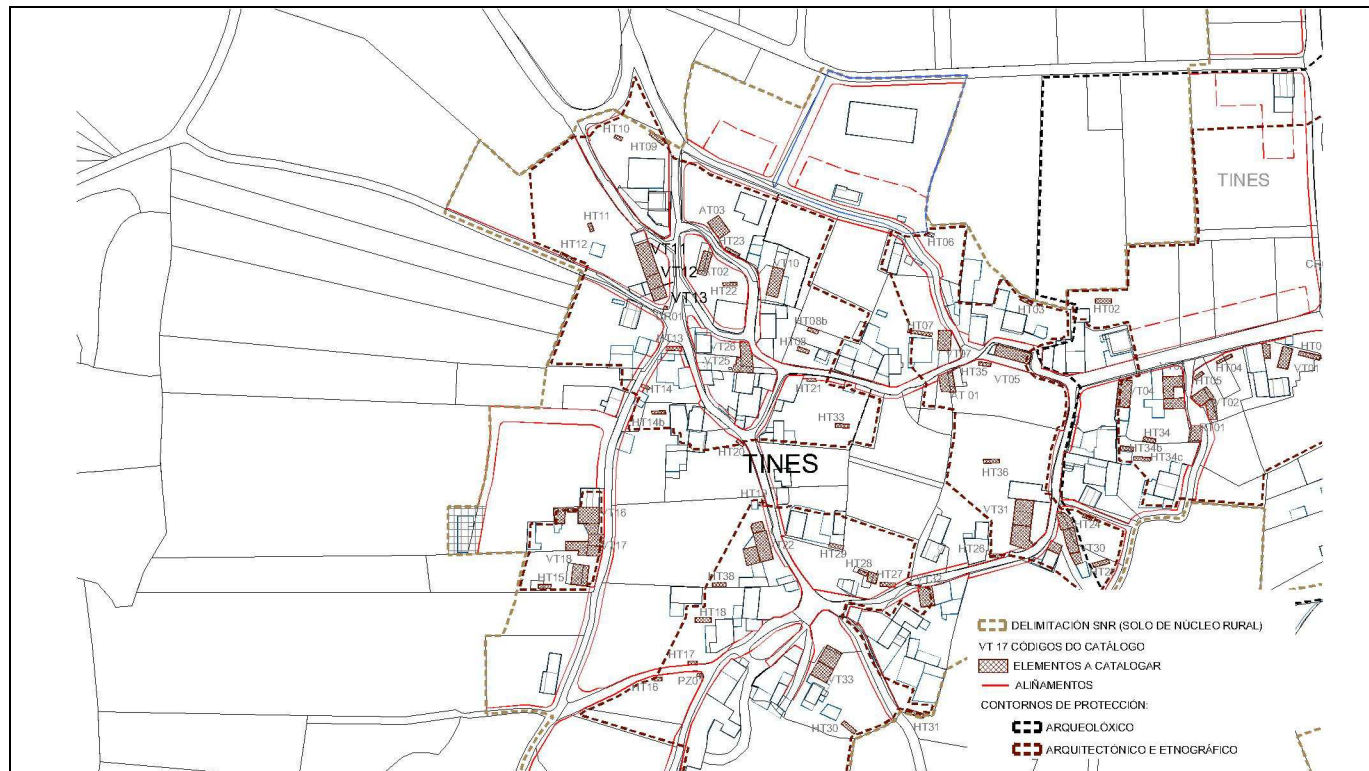
Criterios de intervención

As obras permitidas segundo o nivel de protección cumprirán o regulado no art. 42 da LG 5/2016, así como no art 41 da LG 1/2019, seguindo os criterios de intervención dos art. 44 ,89 e dos demais que resulten de aplicación da LG 5/2016. Poderán autorizarse obras de ampliación sempre que resulten permitidas pola normativa urbanística vixente.

Recoméndase a substitución de baixantes e canles por outros de sección circular e sen molduras ou acanaladuras, nun acabado sen brillos e nunha cor que non destaque sobre a fachada, así como o cambio das pranchas de fibrocemento da cuberta por tella ou proceder ao seu revestimento.

CATÁLOGO DE BENS PROTEXIDOS

Ficha nº: T -VT 11-12-13 - TINES



VT 11



VT 12-13



VT 13

Datos

Denominación:	Conxunto etnográfico		
Clase / Categoría	Ben catalogado / Monumento		
Localización:	Lugar de Tines	Plano nº: 02.02	X:501996 Y:4773201
Data de construción:	1890 Reforma total en parte da edificación 1991 (catastro)		
Descrición tipolóxica :	Conxunto etnográfico formado por 3 vivendas en ringleira de dúas plantas. Cuberta a dúas augas de tella do país, conservando o beiril de pedra. Muro de cachotaría con cantaría en esquinais e recercado de ocos. A VT13 conserva o patín de acceso ao primeiro andar e tornachoivas nalgúns ocos.		
Características singulares:	Muro de carga de pedra		
Estado de conservación:	Bo(Regular a VT13)		

Protección

Nivel de protección (art 41 LG 5/2016):	Protección integral	<input type="checkbox"/>	VT 13
	Prot. Estructural (PE)	<input checked="" type="checkbox"/>	
	Prot. Ambiental (PA)	<input checked="" type="checkbox"/>	
Obras permitidas (art 40 LG 5/2016):	Mantemento	<input checked="" type="checkbox"/>	
	Conservación	<input checked="" type="checkbox"/>	
	Consolidación	<input checked="" type="checkbox"/>	
	Restauración	<input checked="" type="checkbox"/>	
	Rehabilitación	<input checked="" type="checkbox"/>	
	Reestruturación	<input checked="" type="checkbox"/>	
	Ampliación	<input checked="" type="checkbox"/>	
	Reconstrución	<input checked="" type="checkbox"/>	
Usos permitidos:	Característico	Residencial.	
	Compatíbeis	Terciario ou produtivo, actividades turísticas e artesanais, pequenos talleres e equipamentos.	
	Prohibidos	Os sinalados no artigo 26 da LSG/2016	

Cráterios de intervención

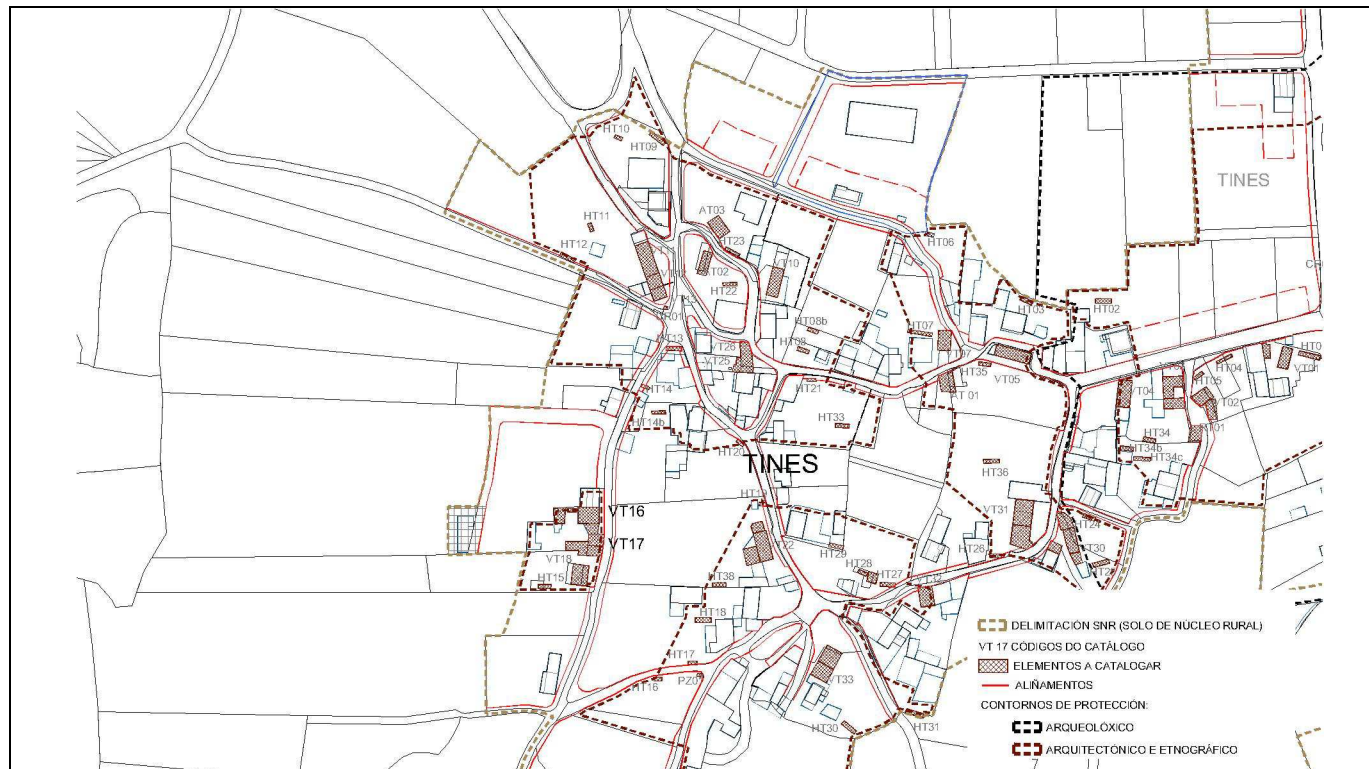
As obras permitidas segundo o nivel de protección cumprirán o regulado no art. 42 da LG 5/2016, así como nos art 41 e 42 da LG 1/2019, seguindo os criterios de intervención dos art. 44 ,89 e dos demais que resulten de aplicación da LG 5/2016. Poderán autorizarse obras de ampliación sempre que resulten permitidas pola normativa urbanística vixente.

Recoméndase a substitución de baixantes e canles por outros de sección circular e sen molduras ou acanaladuras, nun acabado sen brillos e nunha cor que non destaque sobre a fachada .

Conservarase a liña de cornixa das edificacións principais.

CATÁLOGO DE BENS PROTEXIDOS

Ficha nº: T –VT 16-17 - TINES



VT 16

Paso cuberto

Alpendre tradicional



VT 17

Datos

Denominación:	Conxunto etnográfico		
Clase / Categoría	Ben catalogado / Monumento		
Localización:	Lugar de Tines	Plano nº: 02.02	X:501967 Y:4773056
Data de construción:	Século XIX		
Descrición tipolóxica :	Conxunto etnográfico formado por dúas vivendas, unidas por un paso cuberto, e alpendre tradicional. Muros de cachotaría, con cantaría en esquinais e recercado de ocos, estando a VT16 cos muros revocados e pintados. Conservan, en parte, cuberta de tella do país así como a carpintaría tradicional na flor exterior da parede. Estrutura de madeira no paso cuberto, así como no pendello onde se mantén o beiril orixinal		
Características singulares:	Muro de carga de pedra. Beiril en pendello.		
Estado de conservación:	Normal . VT17 regular.		

Protección

Nivel de protección (art 41 LG 5/2016):	Protección integral	<input type="checkbox"/>
	Protección estrutural	<input type="checkbox"/>
	Protección ambiental	<input checked="" type="checkbox"/>
Obras permitidas (art 40 LG 5/2016):	Mantemento	<input checked="" type="checkbox"/>
	Conservación	<input checked="" type="checkbox"/>
	Consolidación	<input checked="" type="checkbox"/>
	Restauración	<input checked="" type="checkbox"/>
	Rehabilitación	<input checked="" type="checkbox"/>
	Reestruturación	<input checked="" type="checkbox"/>
	Ampliación	<input checked="" type="checkbox"/>
	Reconstrución	<input checked="" type="checkbox"/>
Usos permitidos:	Característico	Residencial.
	Compatíbeis	Terciario ou produtivo, actividades turísticas e artesanais, pequenos talleres e equipamentos.
	Prohibidos	Os sinalados no artigo 26 da LSG/2016

Criterios de intervención

As obras permitidas segundo o nivel de protección cumprirán o regulado no art. 42 da LG 5/2016, así como no art 41 da LG 1/2019, seguindo os criterios de intervención dos art. 44 ,89 e dos demais que resulten de aplicación da LG 5/2016. Poderán autorizarse obras de ampliación sempre que resulten permitidas pola normativa urbanística vixente.

Recoméndase en VT17 a recuperación da envolvente da cuberta, así como a reconstrución do muro lateral con cachotaría. Recomendase a substitución de baixantes e canles por outros de sección circular e sen molduras ou acanaladuras, nun acabado sen brillos e nunha cor que non destaque sobre a fachada.

CATÁLOGO DE BENS PROTEXIDOS

Ficha nº: T -VT 18 - TINES



Datos

Denominación:	Vivenda tradicional con hórreo tradicional T-HT 15		
Clase / Categoría	Ben catalogado / Monumento		
Localización:	Lugar de Tines	Plano nº: 02.02	X:501959 Y:4773034
Data de construción:	Século XIX		
Descrición tipolóxica :	Vivenda en pendente de planta rectangular e dous andares. Muros de cachotaría con cantaría en esquinais e formación de ocos. Cuberta a dúas augas conservando o beiril. Carpintaría tradicional na flor da parede.		
Características singulares:	Muro de carga de pedra Beiril.		
Estado de conservación:	Regular		

Protección

Nivel de protección (art 41 LG 5/2016):	Protección integral	<input type="checkbox"/>
	Protección estrutural	<input checked="" type="checkbox"/>
Obras permitidas (art 40 LG 5/2016):	Protección ambiental	<input type="checkbox"/>
	Mantemento	<input checked="" type="checkbox"/>
	Conservación	<input checked="" type="checkbox"/>
	Consolidación	<input checked="" type="checkbox"/>
	Restauración	<input checked="" type="checkbox"/>
	Rehabilitación	<input checked="" type="checkbox"/>
	Reestruturación	<input checked="" type="checkbox"/>
	Ampliación	<input checked="" type="checkbox"/>
Usos permitidos:	Reconstrución	<input checked="" type="checkbox"/>
	Característico	Residencial.
	Compatíbeis	Terciario ou produtivo, actividades turísticas e artesanais, pequenos talleres e equipamentos.
	Prohibidos	Os sinalados no artigo 26 da LSG/2016

Criterios de intervención

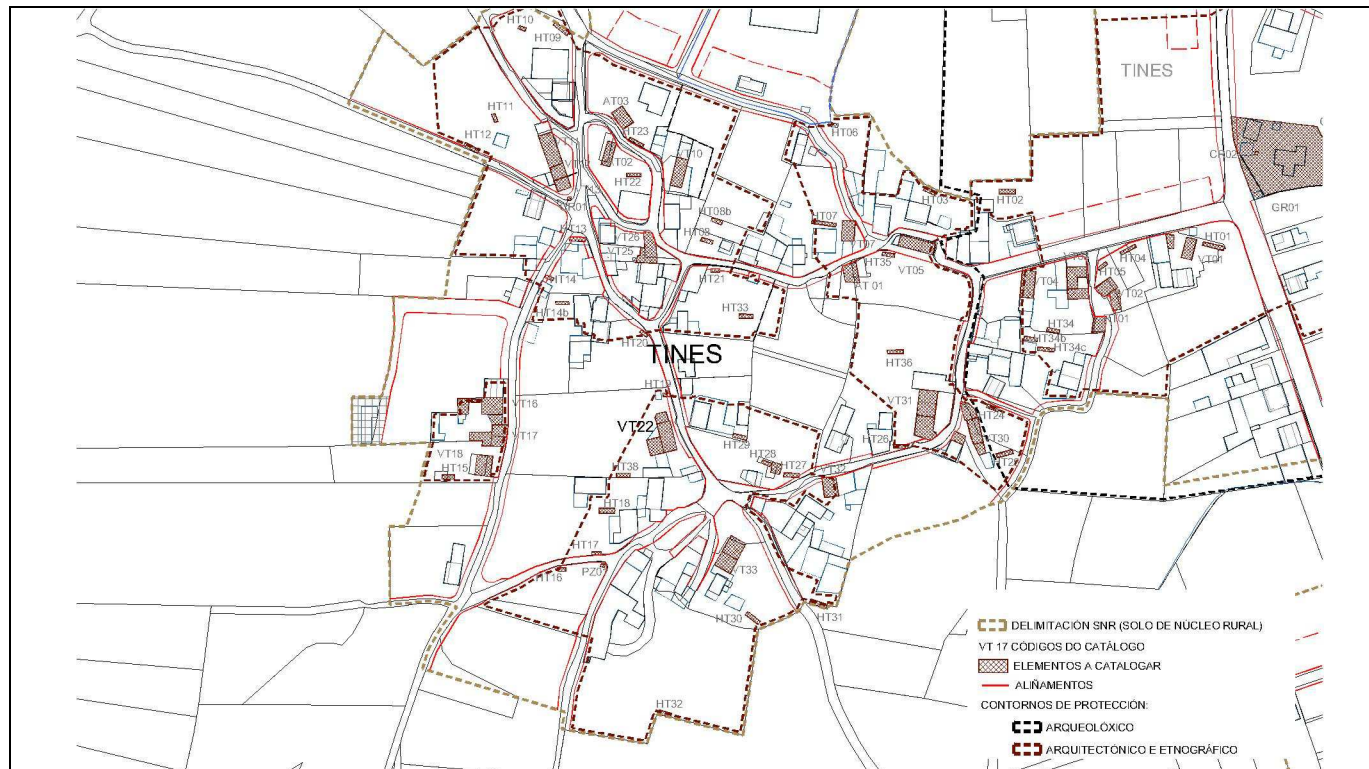
As obras permitidas segundo o nivel de protección cumprirán o regulado no art. 42 da LG 5/2016, así como no art 42 da LG 1/2019, seguindo os criterios de intervención dos art. 44 ,89 e dos demais que resulten de aplicación da LG 5/2016. Poderán autorizarse obras de ampliación sempre que resulten permitidas pola normativa urbanística vixente.

Recoméndase o cambio das pranchas de fibrocemento da cuberta por tella ou proceder ao seu revestimento.

Conservarse a liña de cornixa da edificación principal.

CATÁLOGO DE BENS PROTEXIDOS

Ficha nº: T -VT 22 - TINES



Datos

Denominación:	Casa tradicional con cheminea e hórreos T-HT 19 e T-HT 38		
Clase / Categoría	Ben catalogado / Monumento		
Localización:	Lugar de Tines	Plano nº: 02.02	X:502056 Y:4773051
Data de construción:	Século XIX. Reforma recente		
Descrición tipolóxica :	Vivenda reformada de planta rectangular con pendellos tradicionais en fachadas norte e oeste. Dous andares e cuberta a dúas augas, de tella do país en pendellos. Muros de cachotaría con cantaría en esquinais e formación de ocos		
Características singulares:	Muro de carga de pedra. Cheminea de cantaría		
Estado de conservación:	Normal.		

Protección

Nivel de protección (art 41 LG 5/2016):	Protección integral	<input type="checkbox"/>
	Protección estrutural	<input type="checkbox"/>
	Protección ambiental	<input checked="" type="checkbox"/>
Obras permitidas (art 40 LG 5/2016):	Mantemento	<input checked="" type="checkbox"/>
	Conservación	<input checked="" type="checkbox"/>
	Consolidación	<input checked="" type="checkbox"/>
	Restauración	<input checked="" type="checkbox"/>
	Rehabilitación	<input checked="" type="checkbox"/>
	Reestruturación	<input checked="" type="checkbox"/>
	Ampliación	<input checked="" type="checkbox"/>
	Reconstrución	<input checked="" type="checkbox"/>
Usos permitidos:	Característico	Residencial.
	Compatíbeis	Terciario ou produtivo, actividades turísticas e artesanais, pequenos talleres e equipamentos.
	Prohibidos	Os sinalados no artigo 26 da LSG/2016

Criterios de intervención

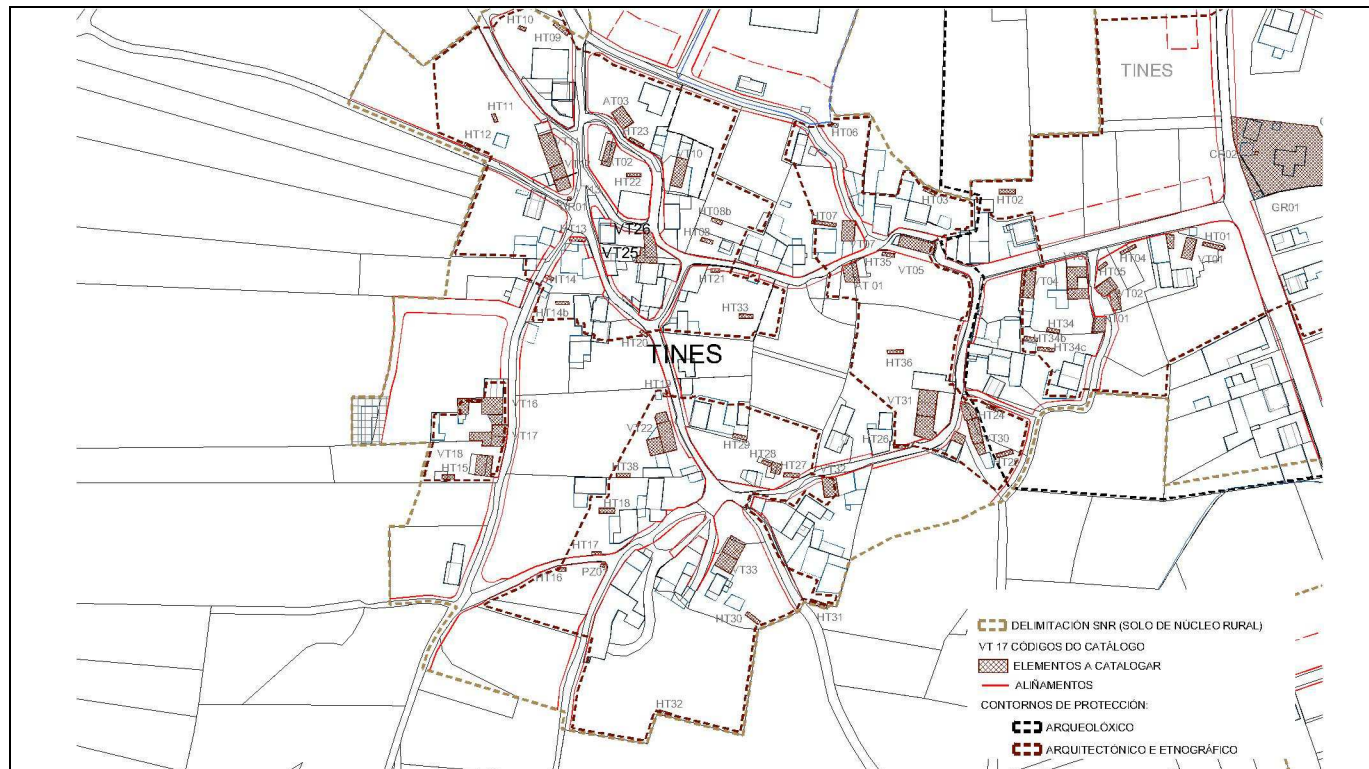
As obras permitidas segundo o nivel de protección cumprirán o regulado no art. 42 da LG 5/2016, así como no art 41 da LG 1/2019, seguindo os criterios de intervención dos art. 44 ,89 e dos demais que resulten de aplicación da LG 5/2016..

Poderán autorizarse obras de ampliación sempre que resulten permitidas pola normativa urbanística vixente.

Recoméndase a substitución de baixantes e canles por outros de sección circular e sen molduras ou acanaladuras, nun acabado sen brillos e nunha cor que non destaque sobre a fachada, así como a substitución das persianas exteriores por outros elementos de escurecemento, de acordo co regulado na ordenanzas de aplicación.

CATÁLOGO DE BENS PROTEXIDOS

Ficha nº: T -VT 25-26 - TINES



Datos

Denominación:	Conxunto de vivendas		
Clase / Categoría	Ben catalogado / Monumento		
Localización:	Lugar de Tines	Plano nº: 02.02	X:502048 Y:4773151
Data de construción:	Século XIX		
Descrición tipolóxica :	Vivendas acaroadas. Muros de cachotaría con cantaría en esquinais e formación de ocos. Dous andares e cuberta a dúas augas		
Características singulares:	Muro de carga de pedra. Beiril		
Estado de conservación:	Normal a VT25		

Protección

Nivel de protección (art 41 LG 5/2016):	Protección integral	<input type="checkbox"/>
	Protección estrutural	<input type="checkbox"/>
	Protección ambiental	<input checked="" type="checkbox"/>
Obras permitidas (art 40 LG 5/2016):	Mantemento	<input checked="" type="checkbox"/>
	Conservación	<input checked="" type="checkbox"/>
	Consolidación	<input checked="" type="checkbox"/>
	Restauración	<input checked="" type="checkbox"/>
	Rehabilitación	<input checked="" type="checkbox"/>
	Reestruturación	<input checked="" type="checkbox"/>
	Ampliación	<input checked="" type="checkbox"/>
	Reconstrución	<input checked="" type="checkbox"/>
Usos permitidos:	Característico	Residencial.
	Compatíbeis	Terciario ou produtivo, actividades turísticas e artesanais, pequenos talleres e equipamentos.
	Prohibidos	Os sinalados no artigo 26 da LSG/2016

Criterios de intervención

As obras permitidas segundo o nivel de protección cumprirán o regulado no art. 42 da LG 5/2016, así como no art 41 da LG 1/2019, seguindo os criterios de intervención dos art. 44 ,89 e dos demais que resulten de aplicación da LG 5/2016..

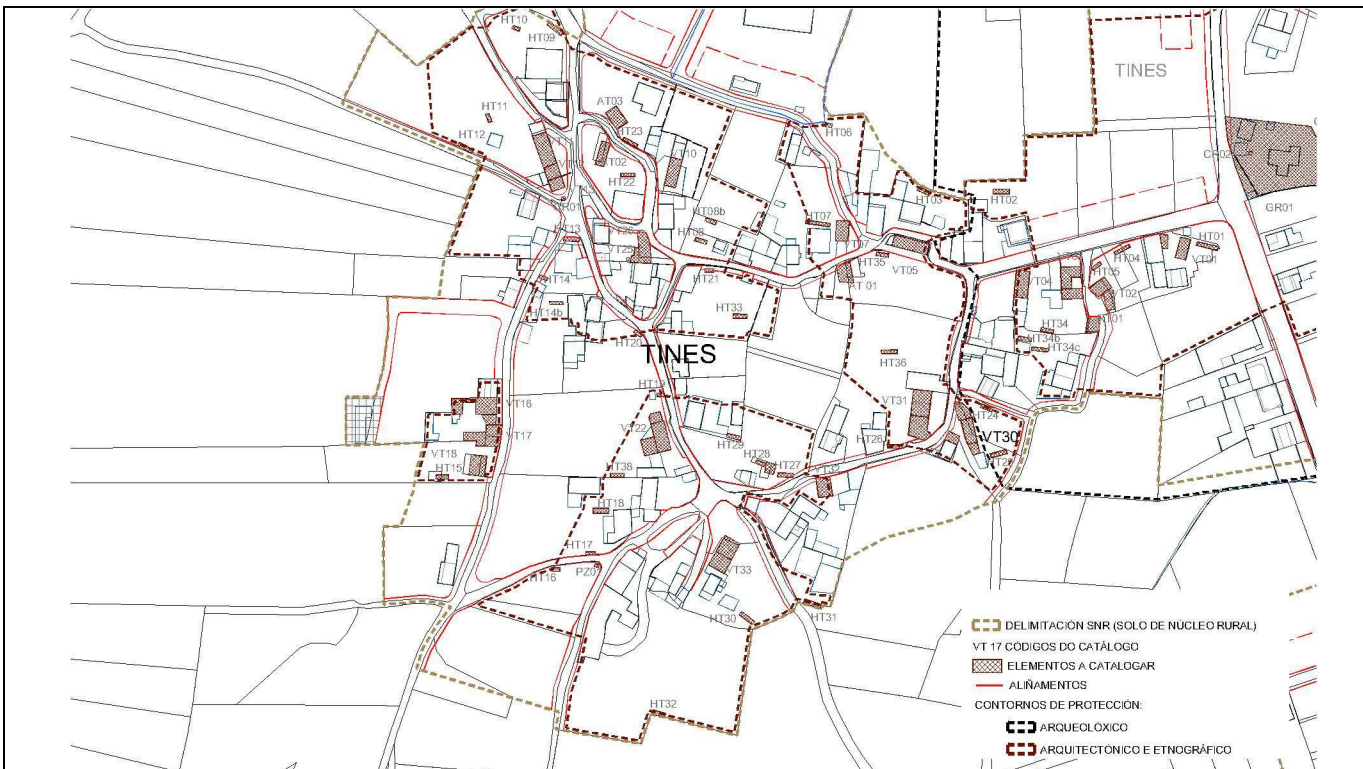
Poderán autorizarse obras de ampliación sempre que resulten permitidas pola normativa urbanística vixente.

Recoméndase o cambio das pranchas de fibrocemento da cuberta por tella ou proceder ao seu revestimento, así como a substitución de baixantes e canles por outros de sección circular e sen molduras ou acanaladuras, nun acabado sen brillos e nunha cor que non destaque sobre a fachada



CATÁLOGO DE BENS PROTEXIDOS

Ficha nº: T -VT 30 - TINES



Datos

Denominación:	Rueiro con vivenda e alpendres tradicionais		
Clase / Categoría	Ben catalogado / Monumento		
Localización:	Lugar de Tines	Plano nº: 02.02	X:502219 Y:4773057
Data de construción:	1940 (Catastro)		
Descrición tipolóxica :	Vivenda tradicional de planta rectangular con pendellos, algúns acaroados. Dous andares en vivenda. Cubertas a dúas augas de tella do país. Muros de cachotaría con cantaría en esquinais e formación de ocos. A vivenda conserva o beiril de granito.		
Características singulares:	Muro de carga de pedra. Beiril en vivenda		
Estado de conservación:	Regular. Cuberta desconforme en pendello		

Protección

Nivel de protección (art 41 LG 5/2016):	Protección integral	<input type="checkbox"/>
	Protección estrutural	<input type="checkbox"/>
	Protección ambiental	<input checked="" type="checkbox"/>
Obras permitidas (art 40 LG 5/2016):	Mantemento	<input checked="" type="checkbox"/>
	Conservación	<input checked="" type="checkbox"/>
	Consolidación	<input checked="" type="checkbox"/>
	Restauración	<input checked="" type="checkbox"/>
	Rehabilitación	<input checked="" type="checkbox"/>
	Reestruturación	<input checked="" type="checkbox"/>
	Ampliación	<input checked="" type="checkbox"/>
	Reconstrución	<input checked="" type="checkbox"/>
Usos permitidos:	Característico	Residencial.
	Compatíbeis	Terciario ou produtivo, actividades turísticas e artesanais, pequenos talleres e equipamentos.
	Prohibidos	Os sinalados no artigo 26 da LSG/2016

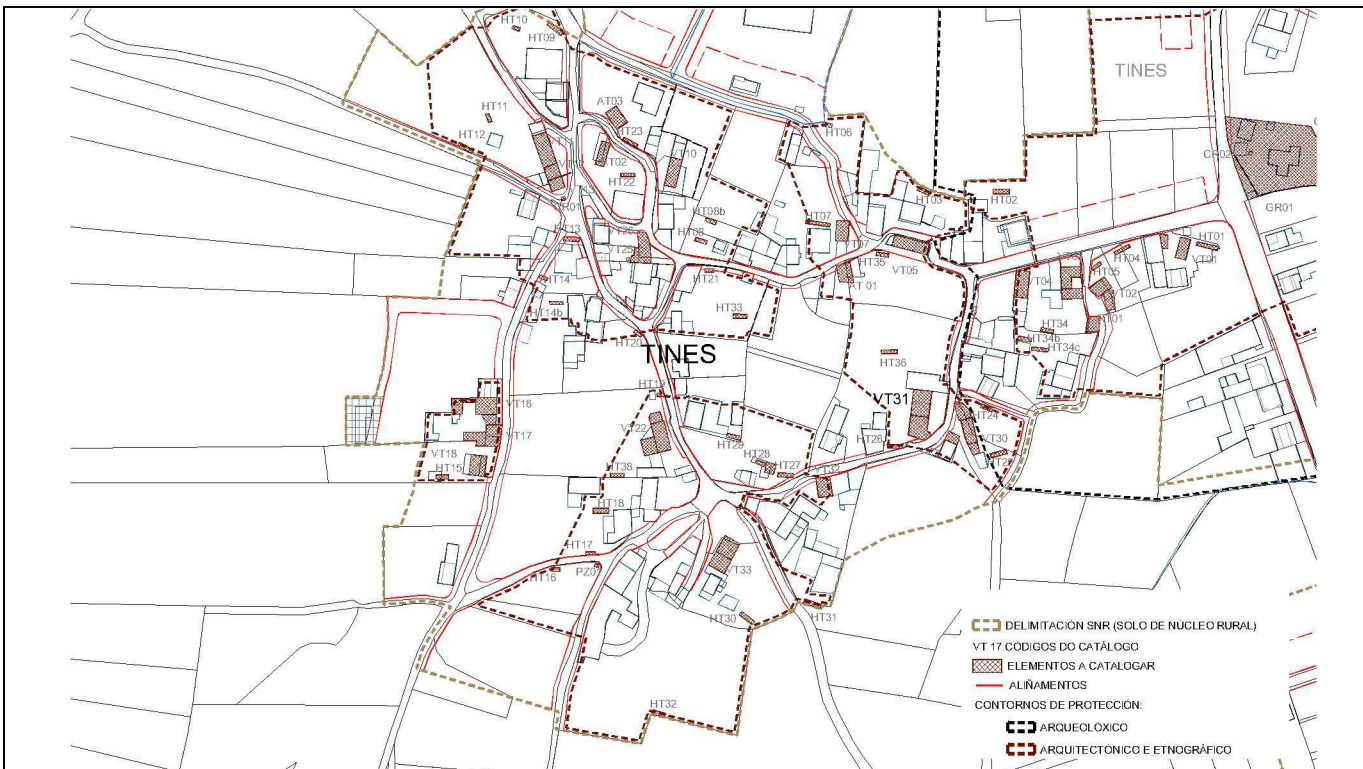
Criterios de intervención

As obras permitidas segundo o nivel de protección cumprirán o regulado no art. 42 da LG 5/2016, así como no art 41 da LG 1/2019, seguindo os criterios de intervención dos art. 44 ,89 e dos demais que resulten de aplicación da LG 5/2016. Poderán autorizarse obras de ampliación sempre que resulten permitidas pola normativa urbanística vixente.
Recoméndase o cambio das pranchas de fibrocemento da cuberta do pendello por tella ou proceder ao seu revestimento



CATÁLOGO DE BENS PROTEXIDOS

Ficha nº: T -VT 31 - TINES



Datos

Denominación:	Casa con palleira integrada no mesmo volume e hórreos T-HT 36 e T-HT 26		
Clase / Categoría	Ben catalogado / Monumento		
Localización:	Lugar de Tines	Plano nº: 02.02	X:502192 Y:4773063
Data de construción:	1980 (Catastro)		
Descrición tipolóxica :	Vivenda tradicional de planta rectangular con palleira acaroadada lonxitudinalmente. Dous andares en vivenda. Cuberta a dúas augas de tella do país. Muros de cachotería con recercados de pedra nos ocos. A palleira conserva o sobrado de madeira.		
Características singulares:	Estructura de madeira na palleira		
Estado de conservación:	Normal		

Protección

Nivel de protección (art 41 LG 5/2016):	Protección integral <input type="checkbox"/> Protección estrutural <input type="checkbox"/> Protección ambiental <input checked="" type="checkbox"/>
Obras permitidas (art 40 LG 5/2016):	Mantemento <input checked="" type="checkbox"/> Conservación <input checked="" type="checkbox"/> Consolidación <input checked="" type="checkbox"/> Restauración <input checked="" type="checkbox"/> Rehabilitación <input checked="" type="checkbox"/> Reestruturación <input checked="" type="checkbox"/> Ampliación <input checked="" type="checkbox"/> Reconstrución <input checked="" type="checkbox"/>
Usos permitidos:	Característico Residencial.
	Compatíbeis Terciario ou produtivo, actividades turísticas e artesanais, pequenos talleres e equipamentos.
	Prohibidos Os sinalados no artigo 26 da LSG/2016

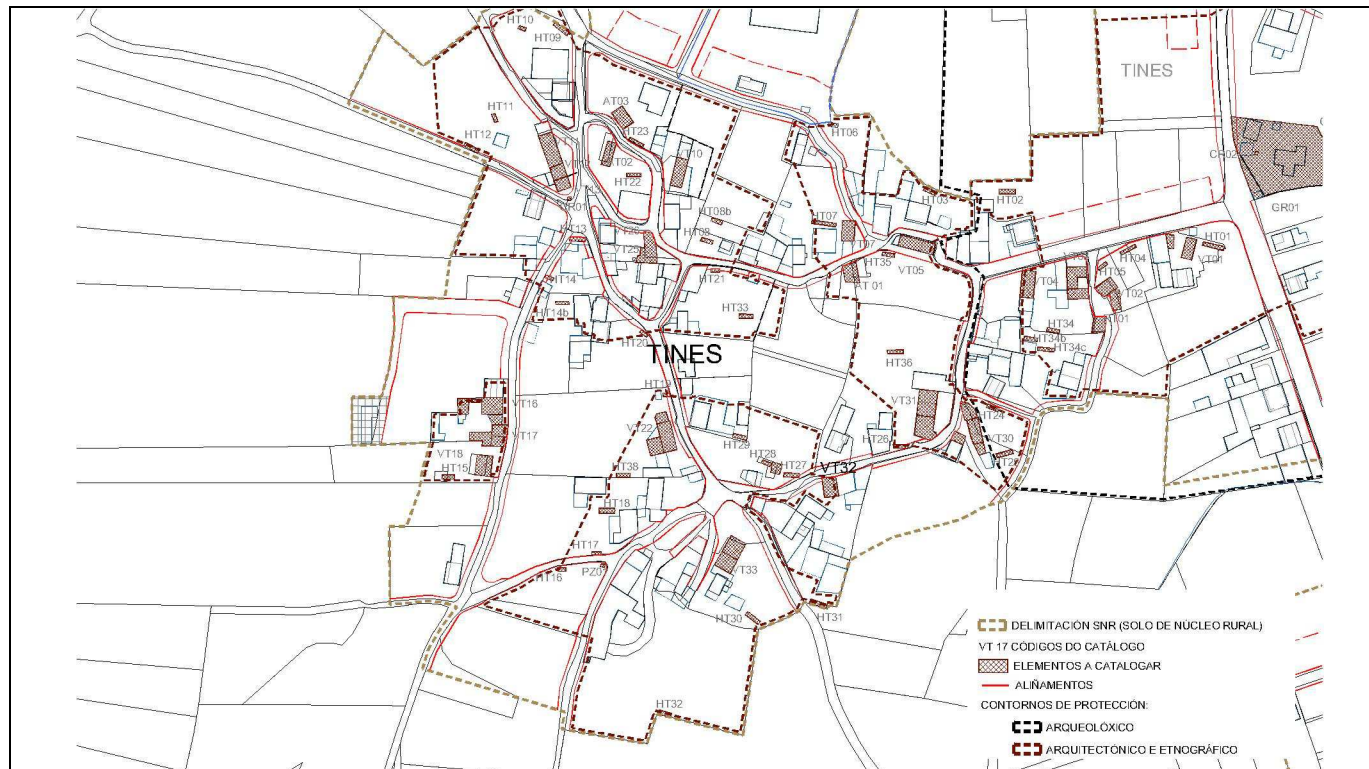
Criterios de intervención

As obras permitidas segundo o nivel de protección cumprirán o regulado no art. 42 da LG 5/2016, así como no art 41 da LG 1/2019, seguindo os criterios de intervención dos art. 44 ,89 e dos demais que resulten de aplicación da LG 5/2016. Poderán autorizarse obras de ampliación sempre que resulten permitidas pola normativa urbanística vixente.

Recoméndase a substitución de baixantes e canles por outros de sección circular e sen molduras ou acanaladuras, nun acabado sen brillos e nunha cor que non destaque sobre a fachada, así como a homoxeniezación dos tipos de carpintería existentes na vivenda.

CATÁLOGO DE BENS PROTEXIDOS

Ficha nº: T -VT 32 - TINES



Datos

Denominación:	Casa tradicional B+1		
Clase / Categoría	Ben catalogado / Monumento		
Localización:	Lugar de Tines	Plano nº: 02.02	X:502143 Y:4773023
Data de construción:	Século XIX		
Descrición tipolóxica :	Vivenda de planta rectangular de baixo e un andar. Cuberta a duas augas de tella do pais. Muros de cachotería con cantería nos esquinais		
Características singulares:	Muros de pedra		
Estado de conservación:	Normal		

Protección

Nivel de protección (art 41 LG 5/2016):	Protección integral	<input type="checkbox"/>
	Protección estrutural	<input type="checkbox"/>
	Protección ambiental	<input checked="" type="checkbox"/>
Obras permitidas (art 40 LG 5/2016):	Mantemento	<input checked="" type="checkbox"/>
	Conservación	<input checked="" type="checkbox"/>
	Consolidación	<input checked="" type="checkbox"/>
	Restauración	<input checked="" type="checkbox"/>
	Rehabilitación	<input checked="" type="checkbox"/>
	Reestruturación	<input checked="" type="checkbox"/>
	Ampliación	<input checked="" type="checkbox"/>
	Reconstrución	<input checked="" type="checkbox"/>
Usos permitidos:	Característico	Residencial.
	Compatíbeis	Terciario ou produtivo, actividades turísticas e artesanais, pequenos talleres e equipamentos.
	Prohibidos	Os sinalados no artigo 26 da LSG/2016

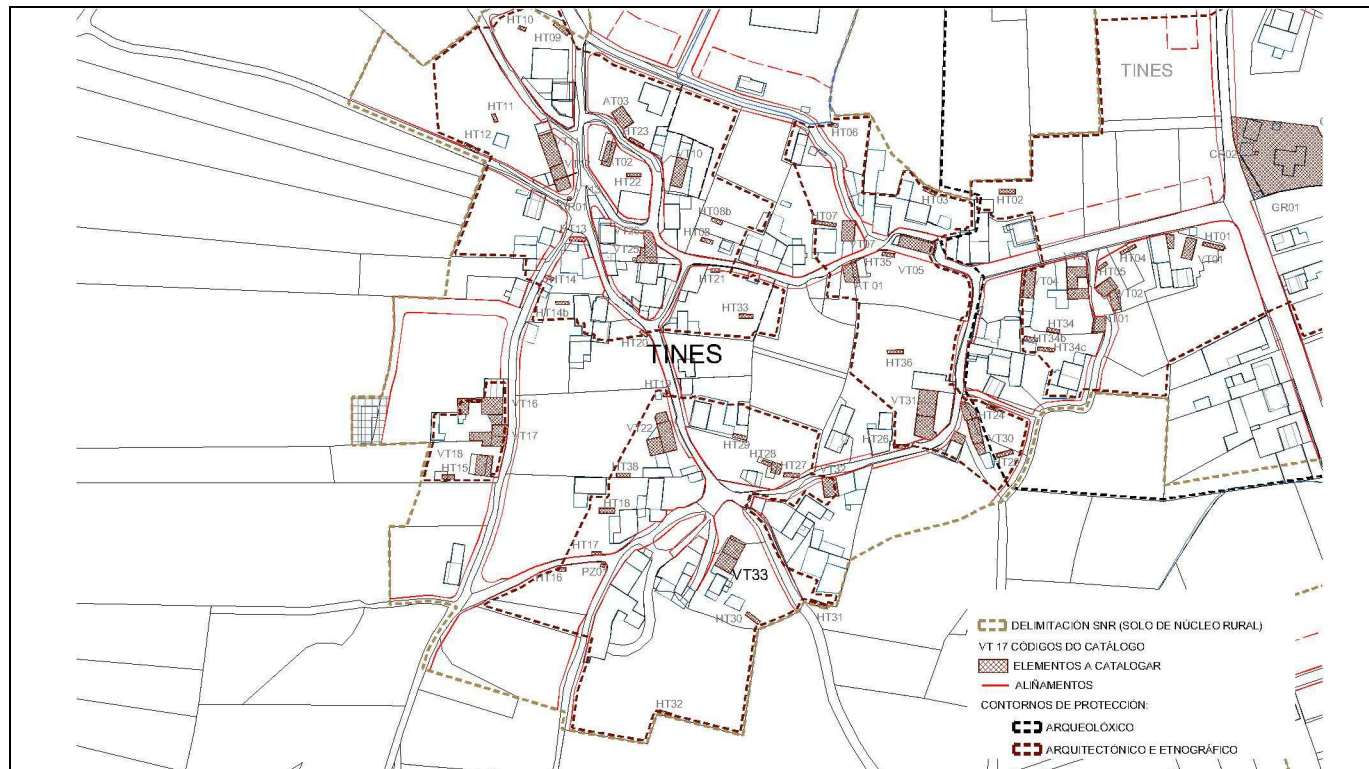
Criterios de intervención

As obras permitidas segundo o nivel de protección cumprirán o regulado no art. 42 da LG 5/2016, así como no art 41 da LG 1/2019, seguindo os criterios de intervención dos art. 44 ,89 e dos demais que resulten de aplicación da LG 5/2016. Poderán autorizarse obras de ampliación sempre que resulten permitidas pola normativa urbanística vixente.



CATÁLOGO DE BENS PROTEXIDOS

Ficha nº: T -VT 33 - TINES



Fotos antigas



Datos

Denominación:	Casa con chimenea e hórreo T-HT 30		
Clase / Categoría	Ben catalogado / Monumento		
Localización:	Lugar de Tines	Plano nº: 02.02	X:502087 Y:4772983
Data de construción:	Século XIX		
Descrición tipolóxica :	Vivenda de planta baixa e un andar con alpendres acaroados lonxitudinal e lateralmente. Cuberta a dúas augas con tella do país e muros de cachotería.		
Características singulares:	Muros de pedra, chimenea e recercados en cantería		
Estado de conservación:	Regular. Cuberta e volume desconforme no pendello		

Protección

Nivel de protección (art 41 LG 5/2016):	Protección integral	<input type="checkbox"/>
	Protección estrutural	<input type="checkbox"/>
	Protección ambiental	<input checked="" type="checkbox"/>
Obras permitidas (art 40 LG 5/2016):	Mantemento	<input checked="" type="checkbox"/>
	Conservación	<input checked="" type="checkbox"/>
	Consolidación	<input checked="" type="checkbox"/>
	Restauración	<input checked="" type="checkbox"/>
	Rehabilitación	<input checked="" type="checkbox"/>
	Reestruturación	<input checked="" type="checkbox"/>
	Ampliación	<input checked="" type="checkbox"/>
Reconstrución	<input checked="" type="checkbox"/>	
Usos permitidos:	Característico	Residencial.
	Compatíbeis	Terciario ou produtivo, actividades turísticas e artesanais, pequenos talleres e equipamentos.
	Prohibidos	Os sinalados no artigo 26 da LSG/2016

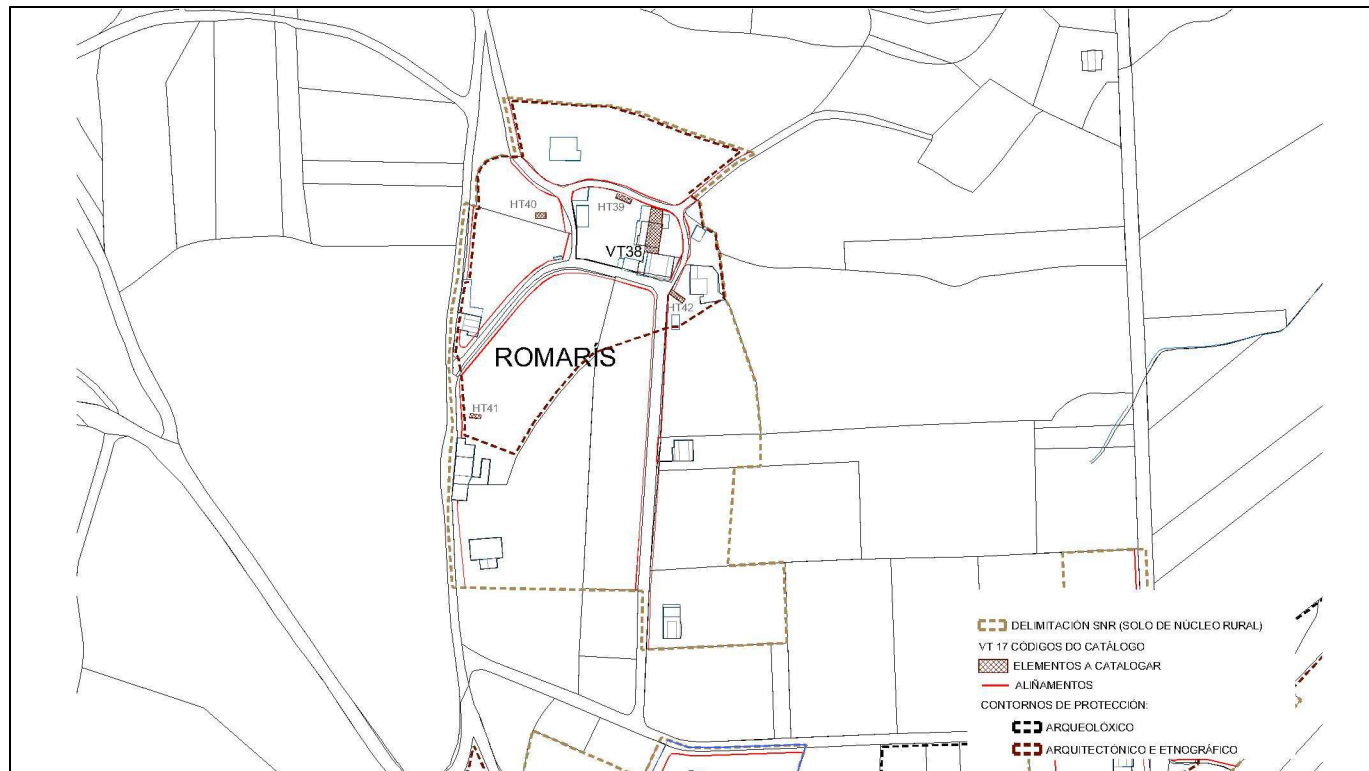
Criterios de intervención

As obras permitidas segundo o nivel de protección cumprirán o regulado no art. 42 da LG 5/2016, así como no art 41 da LG 1/2019, seguindo os criterios de intervención dos art. 44 ,89 e dos demais que resulten de aplicación da LG 5/2016. Poderán autorizarse obras de ampliación sempre que resulten permitidas pola normativa urbanística vixente.

Recoméndase a recuperación da envolvente da cuberta, así como a reconstrución do muro lateral do pendello con cachotería.

CATÁLOGO DE BENS PROTEXIDOS

Ficha nº: T -VT38 - TINES



Datos

Denominación:	Vivenda tradicional con pendello e hórreo T-HT 39		
Clase / Categoría	Ben catalogado / Monumento		
Localización:	Lugar de Romarís	Plano nº: 02.02	X:502083 Y:4773576
Data de construción:	Século XIX		
Descrición tipolóxica :	Vivenda de planta rectangular de dúas andares. Cuberta a dúas augas con tella do país. Muros de cachotería e cantería con recercados de pedra. Dispón de un alpendre anexo no seu fronte oeste con muros de cahotería e cuberta a dúas augas		
Características singulares:	Muro de carga de pedra e recercados de cantería		
Estado de conservación:	Regular. Porche desconforme na entrada principal da casa.		

Protección

Nivel de protección (art 41 LG 5/2016):	Protección integral	<input type="checkbox"/>
	Protección estrutural	<input checked="" type="checkbox"/>
	Protección ambiental	<input type="checkbox"/>
Obras permitidas (art 40 LG 5/2016):	Mantemento	<input checked="" type="checkbox"/>
	Conservación	<input checked="" type="checkbox"/>
	Consolidación	<input checked="" type="checkbox"/>
	Restauración	<input checked="" type="checkbox"/>
	Rehabilitación	<input checked="" type="checkbox"/>
	Reestruturación	<input checked="" type="checkbox"/>
	Ampliación	<input checked="" type="checkbox"/>
	Reconstrución	<input checked="" type="checkbox"/>
Usos permitidos:	Característico	Residencial.
	Compatíbeis	Terciario ou produtivo, actividades turísticas e artesanais, pequenos talleres e equipamentos.
	Prohibidos	Os sinalados no artigo 26 da LSG/2016

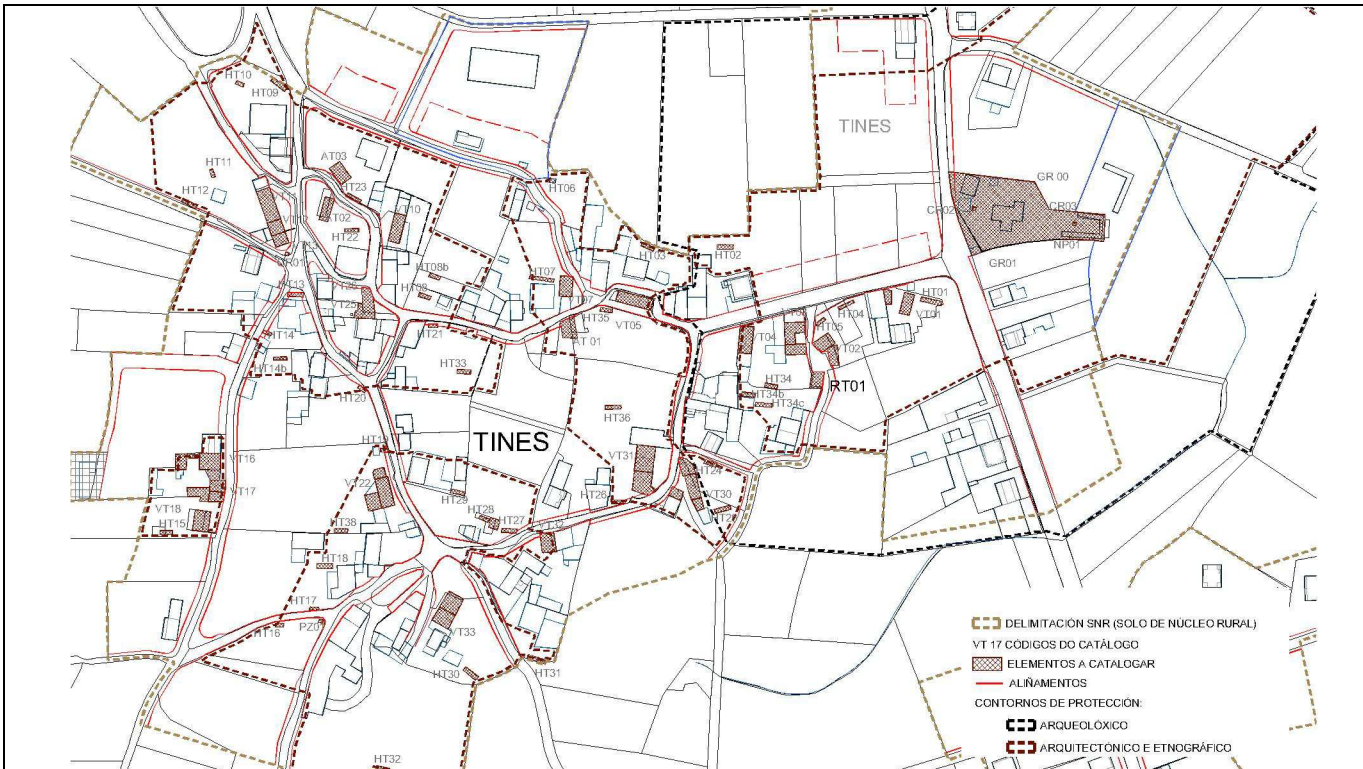
Criterios de intervención

As obras permitidas segundo o nivel de protección cumprirán o regulado no art. 42 da LG 5/2016, así como no art 42 da LG 1/2019, seguindo os criterios de intervención dos art. 44 ,89 e dos demais que resulten de aplicación da LG 5/2016. Poderán autorizarse obras de ampliación sempre que resulten permitidas pola normativa urbanística vixente.

Recoméndase a recuperación do volume orixinal eliminando o porche da entrada principal.

CATÁLOGO DE BENS PROTEXIDOS

Ficha nº: T –RT 01 - TINES



Datos

Denominación:	Casa con esqueiro (en ruina)		
Clase / Categoría	Ben catalogado / Monumento		
Localización:	Lugar de Tines	Plano nº: 02.02	X:502285 Y:4773108
Data de construción:	Século XIX		
Descrición tipolóxica :	Construción rectangular de planta baixa e un andar con muros de cachotería actualmente sen cuberta.		
Características singulares:	Muro de carga de pedra e esqueiro de acceso ao sobrado		
Estado de conservación:			

Protección

Nivel de protección (art 41 LG 5/2016):	Protección integral	<input type="checkbox"/>
	Protección estrutural	<input checked="" type="checkbox"/>
Obras permitidas (art 40 LG 5/2016):	Mantemento	<input checked="" type="checkbox"/>
	Conservación	<input checked="" type="checkbox"/>
	Consolidación	<input checked="" type="checkbox"/>
	Restauración	<input checked="" type="checkbox"/>
	Rehabilitación	<input checked="" type="checkbox"/>
	Reestruturación	<input checked="" type="checkbox"/>
	Ampliación	<input checked="" type="checkbox"/>
	Reconstrución	<input checked="" type="checkbox"/>
Usos permitidos:	Característico	Residencial.
	Compatíbeis	Terciario ou produtivo, actividades turísticas e artesanais, pequenos talleres e equipamentos.
	Prohibidos	Os sinalados no artigo 26 da LSG/2016

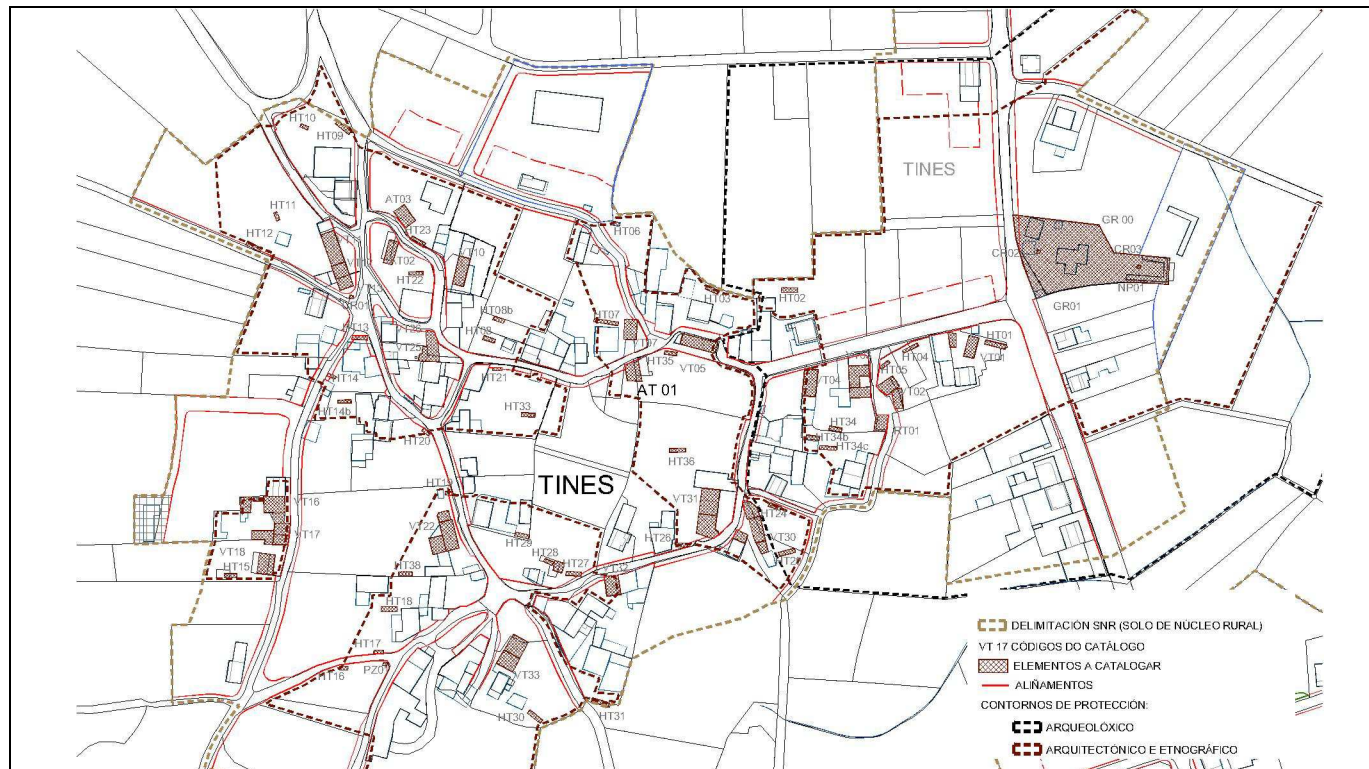
Criterios de intervención

As obras permitidas segundo o nivel de protección cumprirán o regulado no art. 42 da LG 5/2016, así como no art 42 da LG 1/2019, seguindo os criterios de intervención dos art. 44 ,89 e dos demais que resulten de aplicación da LG 5/2016. Poderán autorizarse obras de ampliación sempre que resulten permitidas pola normativa urbanística vixente.

Recoméndase a conservación do esqueiro de acceso.

CATÁLOGO DE BENS PROTEXIDOS

Ficha nº: T –AT 01 - TINES



Datos

Denominación:	Alpendre tradicional		
Clase / Categoría	Ben catalogado / Monumento		
Localización:	Lugar de Tines	Plano nº: 02.02	X:502154 Y:4773140
Data de construción:	Século XIX		
Descrición tipolóxica :	Construción de planta rectangular con muros de cachotería e cuberta a dúas augas. Recercados de ocos en cantería.		
Características singulares:	Muro de carga de pedra		
Estado de conservación:	Regular. Cuberta de fibrocemento		

Protección

Nivel de protección (art 41 LG 5/2016):	Protección integral <input type="checkbox"/> Protección estrutural <input type="checkbox"/> Protección ambiental <input checked="" type="checkbox"/>
Obras permitidas (art 40 LG 5/2016):	Mantemento <input checked="" type="checkbox"/> Conservación <input checked="" type="checkbox"/> Consolidación <input checked="" type="checkbox"/> Restauración <input checked="" type="checkbox"/> Rehabilitación <input checked="" type="checkbox"/> Reestruturación <input checked="" type="checkbox"/> Ampliación <input checked="" type="checkbox"/> Reconstrución <input checked="" type="checkbox"/>
Usos permitidos:	Agrario e complementarios do uso residencial

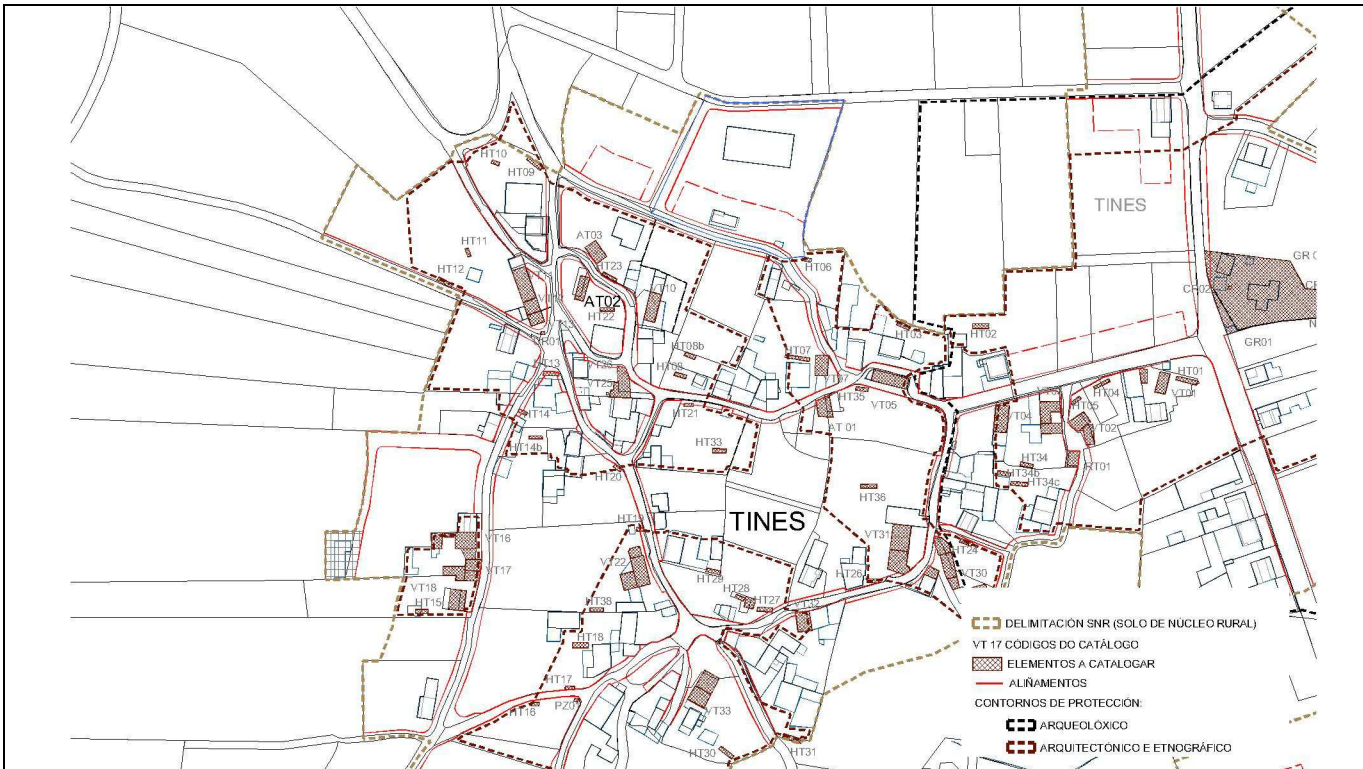
Criterios de intervención

As obras permitidas segundo o nivel de protección cumprirán o regulado no art. 42 da LG 5/2016, así como no art 41 da LG 1/2019, seguindo os criterios de intervención dos art. 44 ,89 e dos demais que resulten de aplicación da LG 5/2016. Poderán autorizarse obras de ampliación sempre que resulten permitidas pola normativa urbanística vixente.

Recoméndase o cambio das pranchas de fibrocemento da cuberta por tella ou proceder ao seu revestimento , así como a substitución de baixantes e canles por outros de sección circular e sen molduras ou acanaladuras, nun acabado sen brillos e nunha cor que non destaque sobre a fachada

CATÁLOGO DE BENS PROTEXIDOS

Ficha nº: T -AT 02 - TINES



Datos

Denominación:	Palleira con dous vans formando conxunto con T-VT 10, T-HT 22, T-HT 23 e T-AT 03		
Clase / Categoría	Ben catalogado / Monumento		
Localización:	Lugar de Tines	Plano nº: 02.02	X:502026 Y:4773200
Data de construción:	Século XIX		
Descrición tipolóxica :	Construción de planta rectangular con muros de pedra dividida en dous espazos		
Características singulares:	Muro de carga de pedra		
Estado de conservación:	Normal. Parte da cuberta está con fibrocemento		

Protección

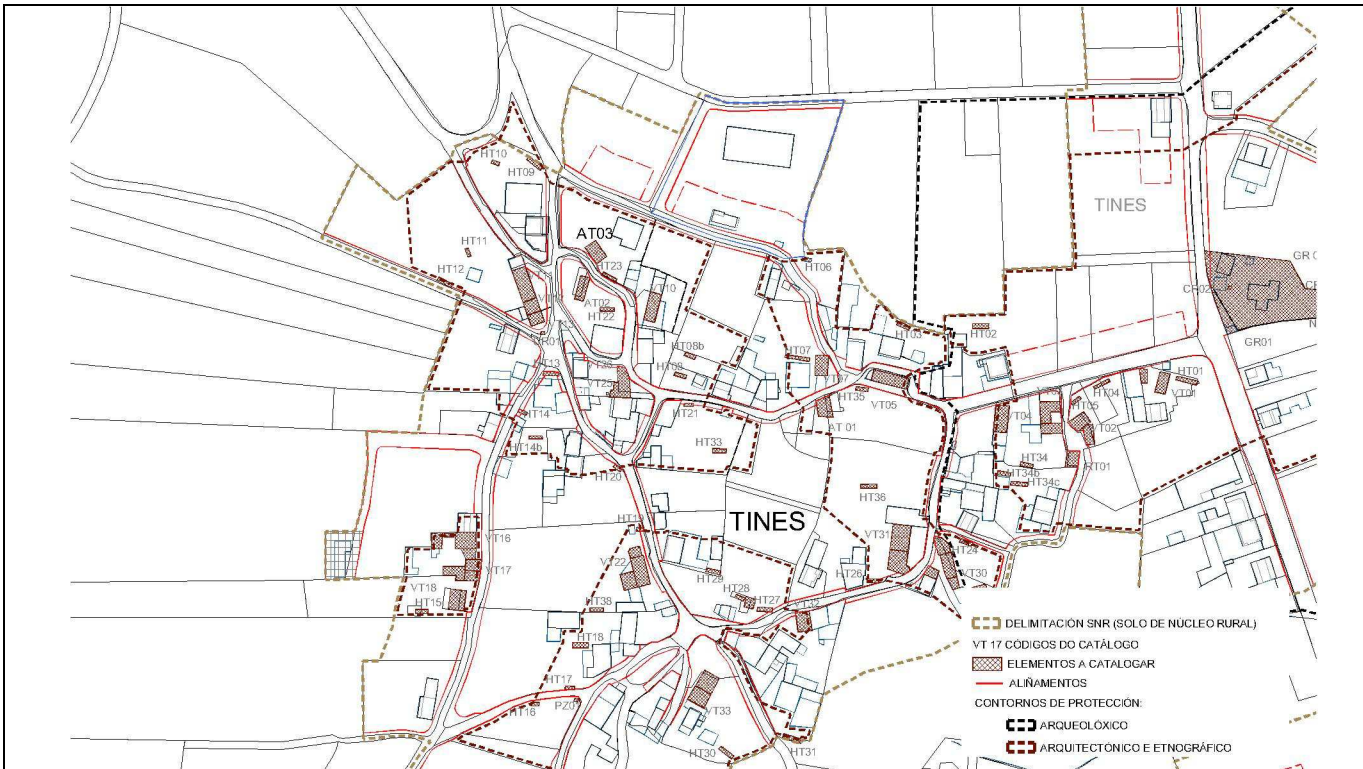
Nivel de protección (art 41 LG 5/2016):	Protección integral <input type="checkbox"/> Protección estrutural <input type="checkbox"/> Protección ambiental <input checked="" type="checkbox"/>
Obras permitidas (art 40 LG 5/2016):	Mantemento <input checked="" type="checkbox"/> Conservación <input checked="" type="checkbox"/> Consolidación <input checked="" type="checkbox"/> Restauración <input checked="" type="checkbox"/> Rehabilitación <input checked="" type="checkbox"/> Reestruturación <input checked="" type="checkbox"/> Ampliación <input checked="" type="checkbox"/> Reconstrución <input checked="" type="checkbox"/>
Usos permitidos:	Agrario e complementarios do uso residencial

Criterios de intervención

As obras permitidas segundo o nivel de protección cumprirán o regulado no art. 42 da LG 5/2016, así como no art 41 da LG 1/2019, seguindo os criterios de intervención dos art. 44 ,89 e dos demais que resulten de aplicación da LG 5/2016. Poderán autorizarse obras de ampliación sempre que resulten permitidas pola normativa urbanística vixente.
Recoméndase o cambio das pranchas de fibrocemento da cuberta por tella ou proceder ao seu revestimento.

CATÁLOGO DE BENS PROTEXIDOS

Ficha nº: T -AT 03 - TINES



Datos

Denominación:	Palleira con sobrado formando conxunto con T-VT 10, T-HT 22, T-HT 23 e T-AT 02		
Clase / Categoría	Ben catalogado / Monumento		
Localización:	Lugar de Tines	Plano nº: 02.02	X:502033 Y:4773108
Data de construción:	Século XIX		
Descrición tipolóxica :	Consutrucción rectangular con planta baixa e sobrado de madeira. Muros de pedra con esquinais e remate de ocos de cantería. Cubert a duas augas.		
Características singulares:	Muro de carga de pedra		
Estado de conservación:	Normal		

Protección

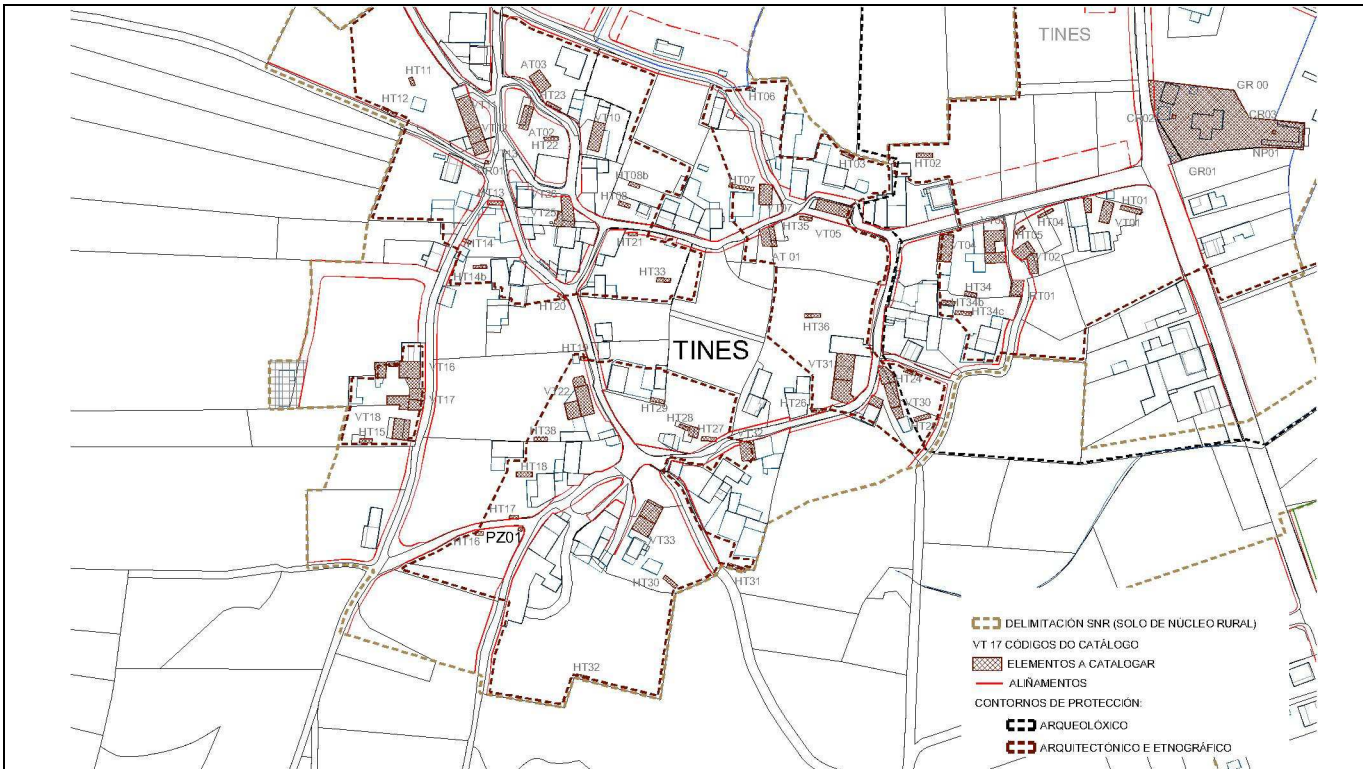
Nivel de protección (art 41 LG 5/2016):	Protección integral <input type="checkbox"/> Protección estrutural <input type="checkbox"/> Protección ambiental <input checked="" type="checkbox"/>
Obras permitidas (art 40 LG 5/2016):	Mantemento <input checked="" type="checkbox"/> Conservación <input checked="" type="checkbox"/> Consolidación <input checked="" type="checkbox"/> Restauración <input checked="" type="checkbox"/> Rehabilitación <input checked="" type="checkbox"/> Reestruturación <input checked="" type="checkbox"/> Ampliación <input checked="" type="checkbox"/> Reconstrución <input checked="" type="checkbox"/>
Usos permitidos:	Agrario e complementarios do uso residencial

Criterios de intervención

As obras permitidas segundo o nivel de protección cumprirán o regulado no art. 42 da LG 5/2016, así como no art 41 da LG 1/2019, seguindo os criterios de intervención dos art. 44 ,89 e dos demais que resulten de aplicación da LG 5/2016. Poderán autorizarse obras de ampliación sempre que resulten permitidas pola normativa urbanística vixente.

CATÁLOGO DE BENS PROTEXIDOS

Ficha nº: T -PZ 01 - TINES



Datos

Denominación:	Pozo de planta cadrada		
Clase / Categoría	Ben catalogado / Monumento		
Localización:	Lugar de Tines	Plano nº: 02.02	X:502023 Y:4772983
Data de construción:	Século XIX		
Descrición tipolóxica :	Construción de planta cadrada realizada con perpiaño		
Características singulares:	Muro de carga de pedra		
Estado de conservación:	Regular		

Protección

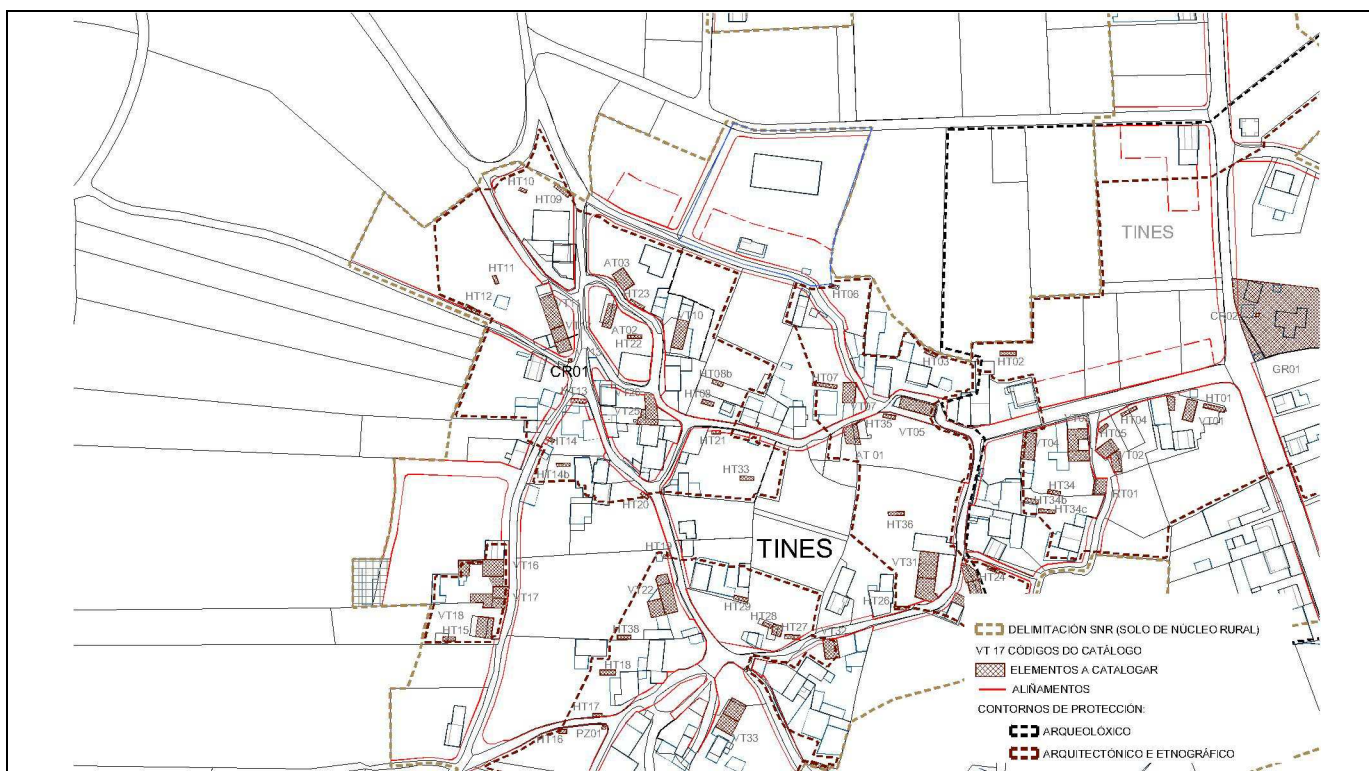
Nivel de protección (art 41 LG 5/2016):	Protección integral	<input type="checkbox"/>
	Protección estrutural	<input checked="" type="checkbox"/>
	Protección ambiental	<input type="checkbox"/>
Obras permitidas (art 40 LG 5/2016):	Mantemento	<input checked="" type="checkbox"/>
	Conservación	<input checked="" type="checkbox"/>
	Consolidación	<input checked="" type="checkbox"/>
	Restauración	<input checked="" type="checkbox"/>
	Rehabilitación	<input checked="" type="checkbox"/>
	Reestruturación	<input type="checkbox"/>
	Ampliación	<input type="checkbox"/>
	Reconstrución	<input checked="" type="checkbox"/>
Usos permitidos:		

Criterios de intervención

As obras permitidas segundo o nivel de protección cumprirán o regulado no art. 42 da LG 5/2016, así como no art 42 da LG 1/2019, seguindo os criterios de intervención dos art. 44 e dos demais que resulten de aplicación da LG 5/2016.

CATÁLOGO DE BENS PROTEXIDOS

Ficha nº: T –CR 01 - TINES



Datos

Denominación:	Cruceiro en Tines		
Clase / Categoría	Ben de interese cultural / Monumento		
Localización:	Lugar de Tines	Plano nº: 02.02	X:502004 Y:4773177
Data de construción:	Século XIX		
Descrición tipolóxica :	Patrimonio etnolóxico. Cruceiro de plataforma cuadrangular, pedestal cuadrangular. O varal é de sección octogonal co comezo cadrado. Capitel cilíndrico con astrálogo circular liso, ábaco de lados curvos e vértices chafranados con volutas. Cruz cuadrangular con brazos con chafráns. Polo anverso da cruz presenta a Cristo crucificado con coroa de espiñas e cabeza inclinada cara á dereita. Polo reverso a piedade (fonte: Martín Ruiz, Luis. Cruceiros na provincia da Coruña. A Coruña,1999).		
Características singulares:	Cruceiro de granito tipo crucifixo		
Estado de conservación:	Bo		

Protección

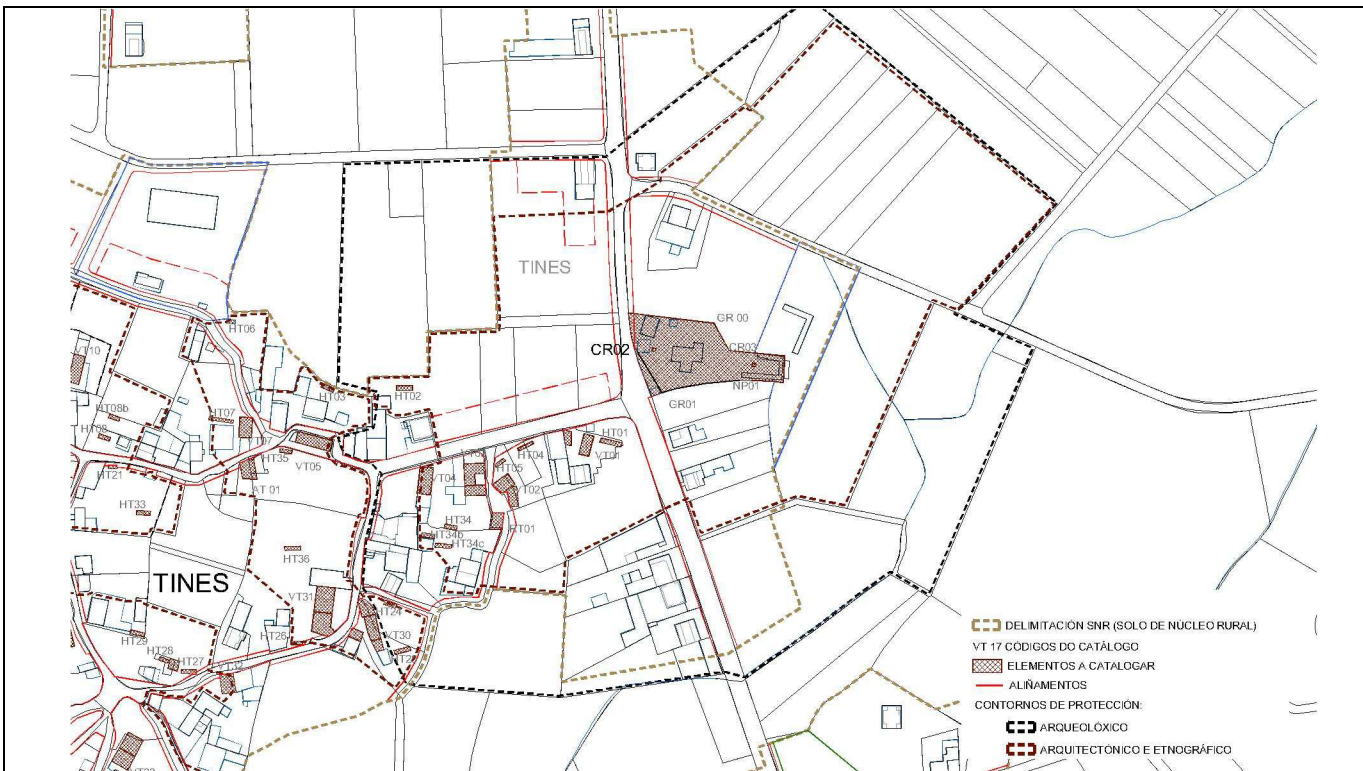
Nivel de protección (art 41 LG 5/2016):	Protección integral	<input checked="" type="checkbox"/>
	Protección estrutural	<input type="checkbox"/>
	Protección ambiental	<input type="checkbox"/>
Obras permitidas (art 40 LG 5/2016):	Mantemento	<input checked="" type="checkbox"/>
	Conservación	<input checked="" type="checkbox"/>
	Consolidación	<input checked="" type="checkbox"/>
	Restauración	<input checked="" type="checkbox"/>
	Rehabilitación	<input type="checkbox"/>
	Reestruturación	<input type="checkbox"/>
	Ampliación	<input type="checkbox"/>
Reconstrución	<input type="checkbox"/>	
Usos permitidos:		

Criterios de intervención

As obras permitidas segundo o nivel de protección cumprirán o regulado no art. 42 da LG 5/2016 e seguirán os criterios de intervención do art. 44, 53 e demais que resulten de aplicación da LG 5/2016

CATÁLOGO DE BENS PROTEXIDOS

Ficha nº: T –CR 02 - TINES



Datos

Denominación:	Cruceiro da igrexa de Santa Baia (adro da igrexa) formando parte do conxunto parroquial xunto coa Igrexa T-GR 01, o cemiterio antigo e o cruceiro T-CR 03.		
Clase / Categoría	Ben de interese cultural / Monumento		
Localización:	Lugar de Tines	Plano nº: 02.02	X:502369 Y:4773201
Data de construción:	Século XVIII		
Descrición tipolóxica :	Patrimonio etnolóxico. Cruceiro de pedestal cadrado. O varal é de sección cadrada con chafráns. Remata nun voluminoso capitel que, en realidade, é a base dunha columna xónica-romana posta ó revés, instalada durante as excavacións da década dos 90 (Fonte: Laredo e Lema, 2012) Cruz cuadrangular. Polo anverso da cruz presenta a Cristo crucificado		
Características singulares:	Cruceiro de granito tipo crucifixo		
Estado de conservación:	Malo. Moi erosionado		

Protección

Nivel de protección (art 41 LG 5/2016):	Protección integral	<input checked="" type="checkbox"/>
	Protección estrutural	<input type="checkbox"/>
	Protección ambiental	<input type="checkbox"/>
Obras permitidas (art 40 LG 5/2016):	Mantemento	<input checked="" type="checkbox"/>
	Conservación	<input checked="" type="checkbox"/>
	Consolidación	<input checked="" type="checkbox"/>
	Restauración	<input checked="" type="checkbox"/>
	Rehabilitación	<input type="checkbox"/>
	Reestruturación	<input type="checkbox"/>
	Ampliación	<input type="checkbox"/>
	Reconstrución	<input type="checkbox"/>
Usos permitidos:		

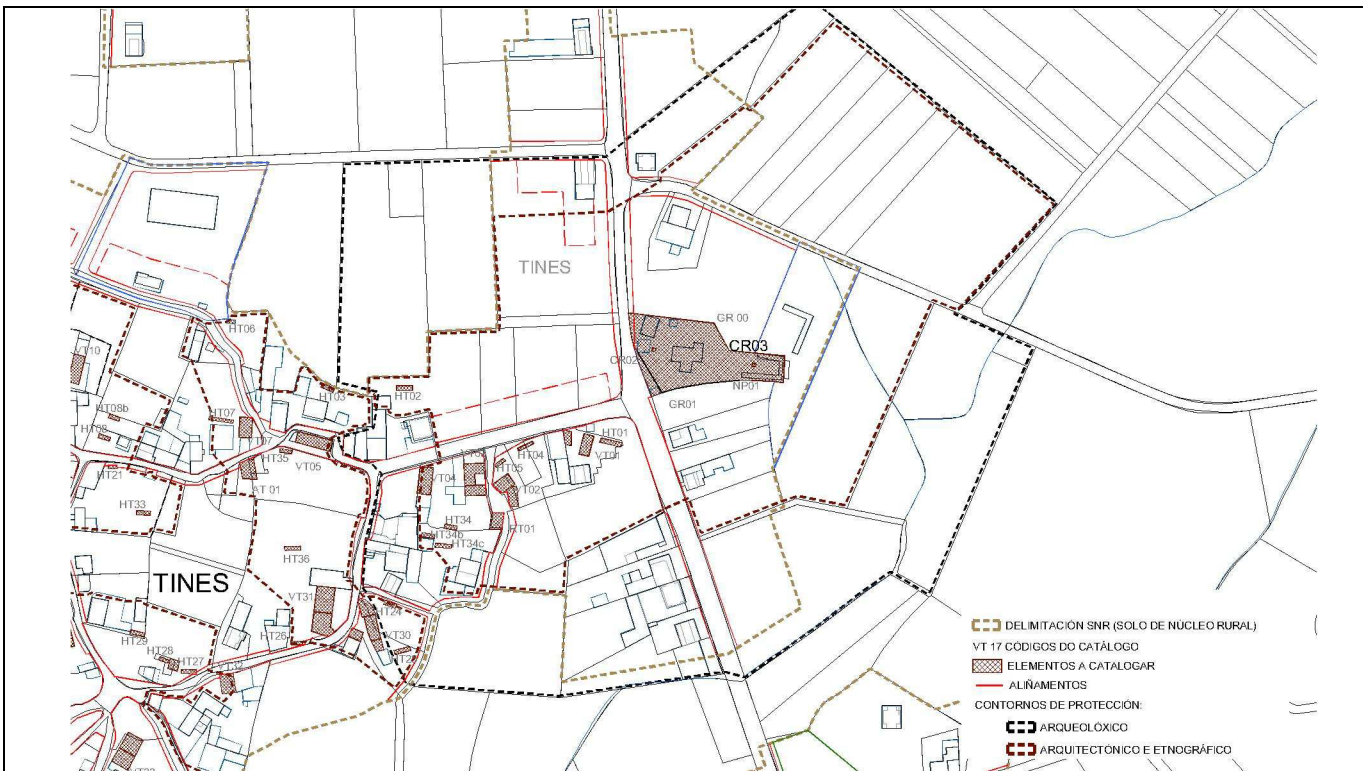
Criterios de intervención

As obras permitidas segundo o nivel de protección cumprirán o regulado no art. 42 da LG 5/2016 e seguirán os criterios de intervención do art. 44, 53 e demais que resulten de aplicación da LG 5/2016.



CATÁLOGO DE BENS PROTEXIDOS

Ficha nº: T –CR 03 - TINES



Datos


Denominación:	Cruceiro do cemiterio da igrexa de Santa Baia formando parte do conxunto parroquial xunto coa Igrexa T-GR 01, o cemiterio antigo e o cruceiro T-CR 02.		
Clase / Categoría	Ben de interese cultural / Monumento		
Localización:	Lugar de Tines	Plano nº: 02.02	X:502430 Y:4773191
Data de construción:	Século XVIII		
Descrición tipolóxica :	Patrimonio etnolóxico. Cruceiro de plataforma cuadrangular, pedestal cúbico. O varal é de sección octogonal. Capitel cúbico. Cruz cuadrangular con brazos con chafráns. Polo anverso da cruz presenta a imaxe desencravando a Cristo. Polo reverso non ten imaxe (fonte: Martín Ruiz, Luis. Cruceiros na provincia da Coruña. A Coruña, 1999).		
Características singulares:	Cruceiro de granito tipo crucifixo		
Estado de conservación:	Malo. Moi erosionado		

Protección

Nivel de protección (art 41 LG 5/2016):	Protección integral <input checked="" type="checkbox"/> Protección estrutural <input type="checkbox"/> Protección ambiental <input type="checkbox"/>
Obras permitidas (art 40 LG 5/2016):	Mantemento <input checked="" type="checkbox"/> Conservación <input checked="" type="checkbox"/> Consolidación <input checked="" type="checkbox"/> Restauración <input checked="" type="checkbox"/> Rehabilitación <input type="checkbox"/> Reestruturación <input type="checkbox"/> Ampliación <input type="checkbox"/> Reconstrución <input type="checkbox"/>
Usos permitidos:	

Criterios de intervención

As obras permitidas segundo o nivel de protección cumprirán o regulado no art. 42 da LG 5/2016 e seguirán os criterios de intervención do art. 44, 53 e demais que resulten de aplicación da LG 5/2016.



CATÁLOGO DE BENS PROTEXIDOS

Ficha nº: T-HT 01- TINES

Datos

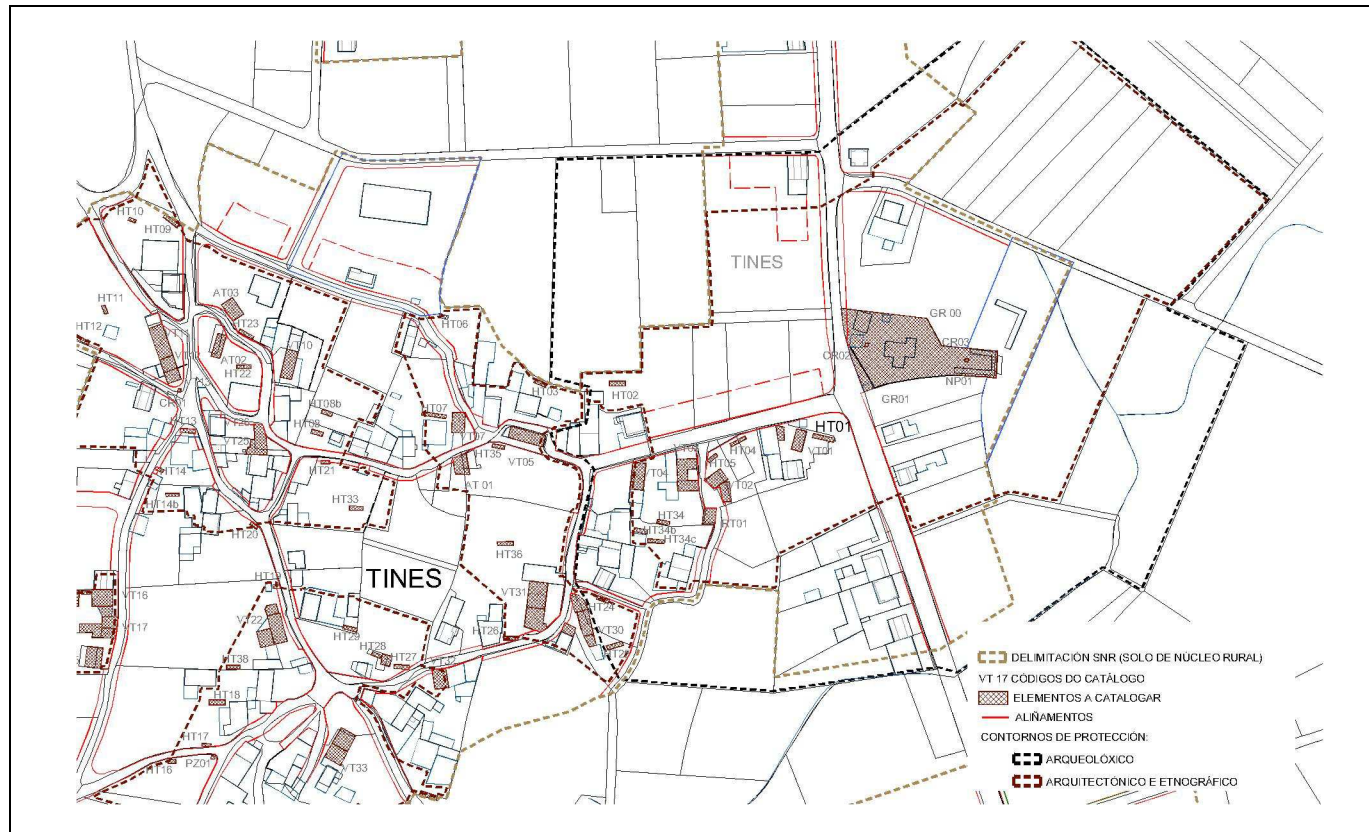
Denominación:	Hórreo tradicional vinculado a T-VT 01		
Clase / Categoría	Ben catalogado / Monumento		
Localización:	Lugar de Tines	Plano nº: 02.02	X:502347 Y:4773151
Data de construción:	Anterior ao 1956.		
Descrición tipolóxica :	Patrimonio etnolóxico Hórreo tipo Fisterra. Zócalo de cachotaría sobre o que se apoian 12 esteos esveltos rematados por tornarratos circulares e convexos de pouco espesor. Trabes lonxitudinais sobre as que descansan varias filas de perpiaños. Cuberta a dúas augas e sopedas de cantaría		
Características singulares:			
Estado de conservación:	Normal.		

Protección

Nivel de protección (art 41 LG 5/2016):	Protección integral	<input checked="" type="checkbox"/>
	Protección estrutural	<input type="checkbox"/>
	Protección ambiental	<input type="checkbox"/>
Obras permitidas (art 40 LG 5/2016):	Mantemento	<input checked="" type="checkbox"/>
	Conservación	<input checked="" type="checkbox"/>
	Consolidación	<input checked="" type="checkbox"/>
	Restauración	<input checked="" type="checkbox"/>
	Rehabilitación	<input checked="" type="checkbox"/>
	Reestruturación	<input type="checkbox"/>
	Ampliación	<input type="checkbox"/>
Reconstrución	<input checked="" type="checkbox"/>	
Usos permitidos:	Agrario e actividades complementarios	

Criterios de intervención

As obras permitidas segundo o nivel de protección cumprarán o regulado no art. 42 da LG 5/2016 e seguirán os criterios de intervención do art. 44 e demais que resulten de aplicación da LG 5/2016.



CATÁLOGO DE BENS PROTEXIDOS

Ficha nº: T-HT 02- TINES

Datos

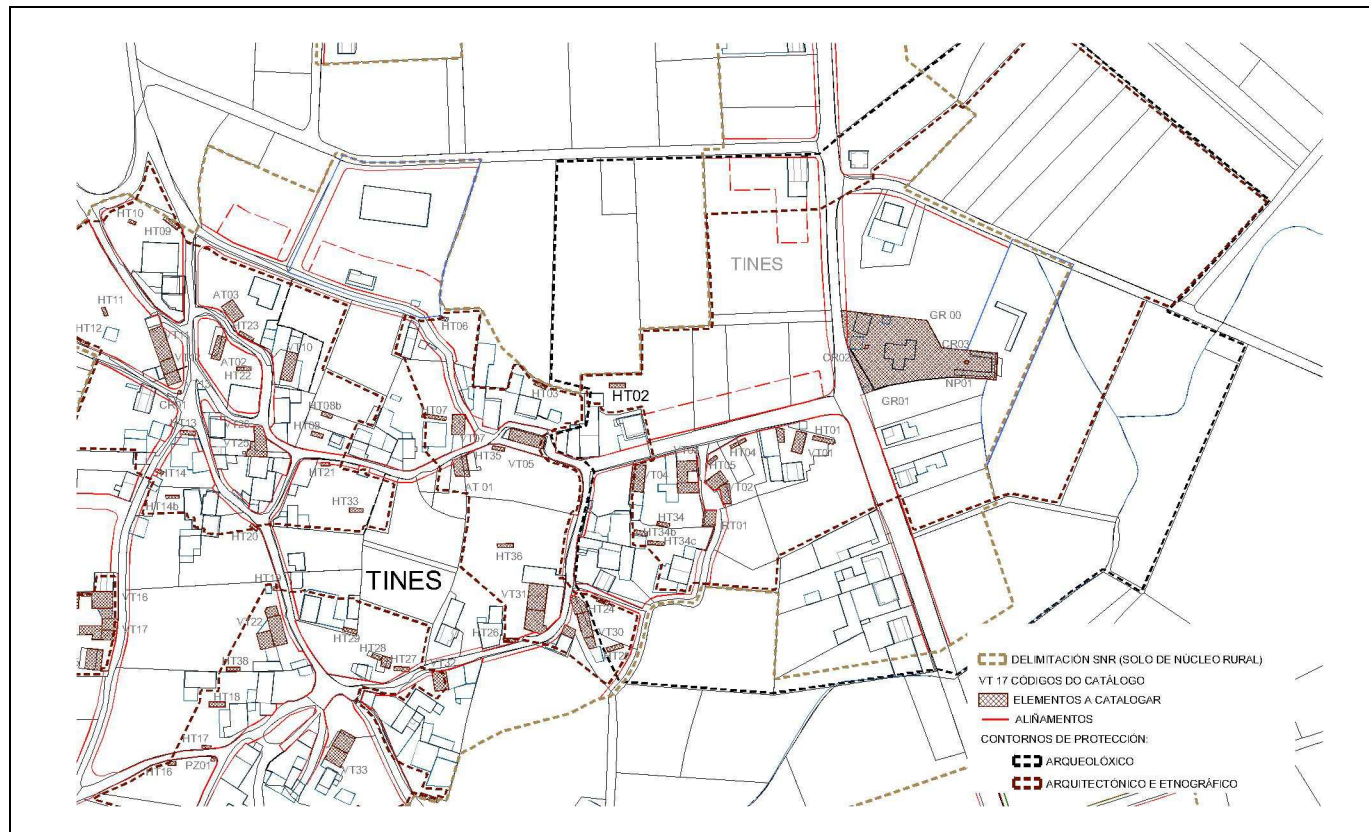
Denominación:	Hórreo tradicional		
Clase / Categoría	Ben catalogado / Monumento		
Localización:	Lugar de Tines	Plano nº: 02.02	X:502237 Y:4773180
Data de construción:	Anterior ao 1956.		
Descrición tipolóxica :	Patrimonio etnolóxico Hórreo tipo Fisterra. Zócalo de cachotaría sobre o que se apoian 10 esteos rematados por tornarratos circulares e convexos de pouco espesor. Trabes lonxitudinais sobre as que descansan varias filas de perpiaños. Cuberta a dúas augas, con pinches de cantaría baixo sopenas sobre as que descansan a cruz e o lampión.		
Características singulares:			
Estado de conservación:	Normal.		

Protección

Nivel de protección (art 41 LG 5/2016):	Protección integral	<input checked="" type="checkbox"/>
	Protección estrutural	<input type="checkbox"/>
	Protección ambiental	<input type="checkbox"/>
Obras permitidas (art 40 LG 5/2016):	Mantemento	<input checked="" type="checkbox"/>
	Conservación	<input checked="" type="checkbox"/>
	Consolidación	<input checked="" type="checkbox"/>
	Restauración	<input checked="" type="checkbox"/>
	Rehabilitación	<input checked="" type="checkbox"/>
	Reestruturación	<input type="checkbox"/>
	Ampliación	<input type="checkbox"/>
	Reconstrución	<input checked="" type="checkbox"/>
Usos permitidos:	Agrario e actividades complementarios	

Criterios de intervención

As obras permitidas segundo o nivel de protección cumprarán o regulado no art. 42 da LG 5/2016 e seguirán os criterios de intervención do art. 44 e demais que resulten de aplicación da LG 5/2016.



CATÁLOGO DE BENS PROTEXIDOS

Ficha nº: T-HT 03- TINES

Datos

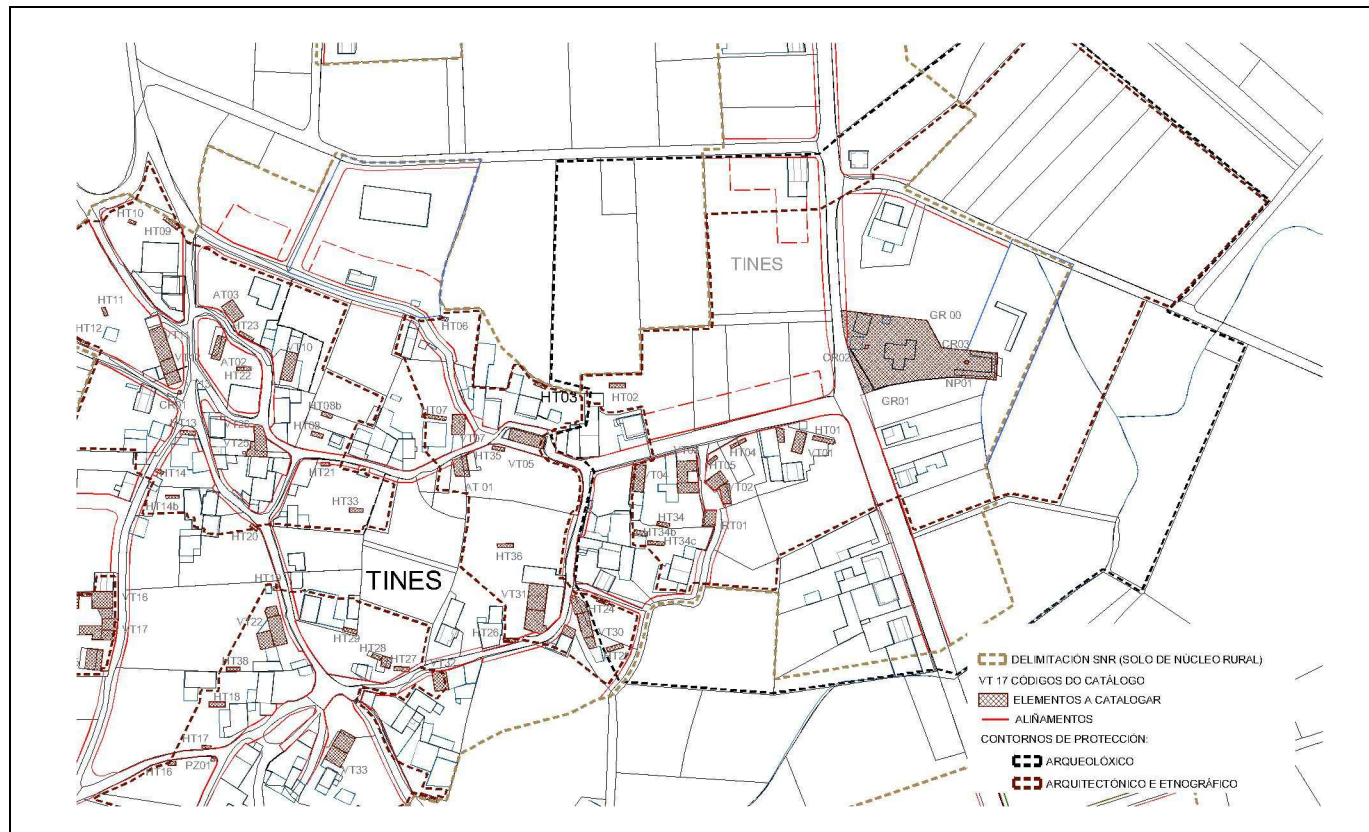
Denominación:	Hórreo tradicional		
Clase / Categoría	Ben catalogado / Monumento		
Localización:	Lugar de Tines	Plano nº: 02.02	X:502196 Y:4773181
Data de construción:	Anterior ao 1956.		
Descrición tipolóxica :	Patrimonio etnolóxico Hórreo tipo Fisterra. Zócalo de cachotaría sobre o que se apoian 10 esteos esveltos rematados por tornarratos circulares e convexos de pouco espesor. Trabes lonxitudinais sobre as que descansan varias filas de perpiaños. Cuberta a dúas augas, con pinches que descansan baixo sopenas.		
Características singulares:			
Estado de conservación:	Normal.		

Protección

Nivel de protección (art 41 LG 5/2016):	Protección integral	<input checked="" type="checkbox"/>
	Protección estrutural	<input type="checkbox"/>
Obras permitidas (art 40 LG 5/2016):	Protección ambiental	<input type="checkbox"/>
	Mantemento	<input checked="" type="checkbox"/>
	Conservación	<input checked="" type="checkbox"/>
	Consolidación	<input checked="" type="checkbox"/>
	Restauración	<input checked="" type="checkbox"/>
	Rehabilitación	<input checked="" type="checkbox"/>
	Reestruturación	<input type="checkbox"/>
	Ampliación	<input type="checkbox"/>
Reconstrución	<input checked="" type="checkbox"/>	
Usos permitidos:	Agrario e actividades complementarios	

Criterios de intervención

As obras permitidas segundo o nivel de protección cumprarán o regulado no art. 42 da LG 5/2016 e seguirán os criterios de intervención do art. 44 e demais que resulten de aplicación da LG 5/2016.



CATÁLOGO DE BENS PROTEXIDOS

Ficha nº: T-HT 04-05- TINES

Datos

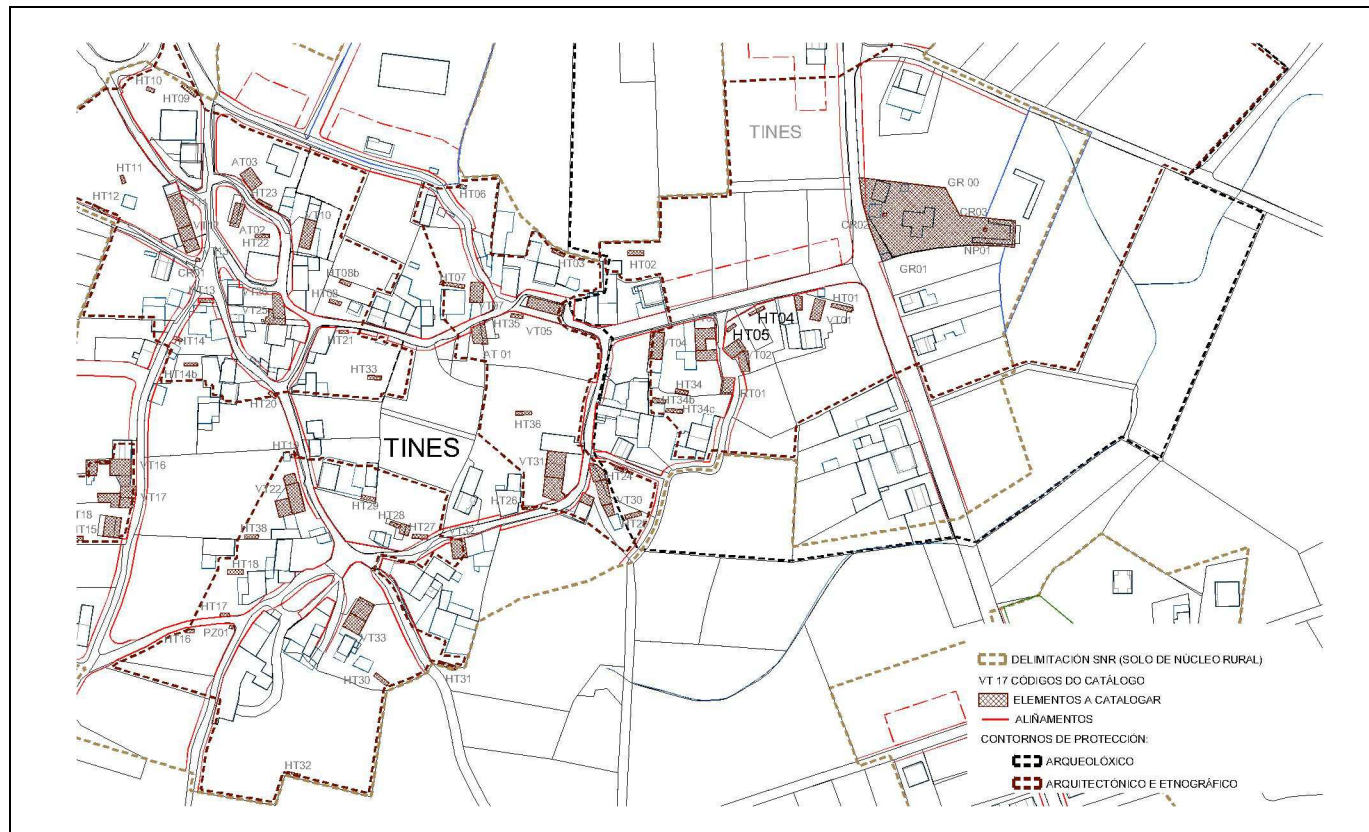
Denominación:	Hórreos tradicionais		
Clase / Categoría	Ben de interese cultural / Monumento		
Localización:	Lugar de Tines	Plano nº: 02.02	X:502302 Y:4773149
Data de construción:	Anterior ao 1901.		
Descrición tipolóxica :	Patrimonio etnolóxico Hórreos tipo Fisterra. Apoio formado por esteos rematados por tornarratos circulares e convexos. Trabes lonxitudinais sobre as que descansan varias filas de perpiaños. Cuberta a dúas augas, con pinches de cantaría baixo sopenas sobre as que descansa a cruz.		
Características singulares:			
Estado de conservación:	Normal.		

Protección

Nivel de protección (art 41 LG 5/2016):	Protección integral	<input checked="" type="checkbox"/>
	Protección estrutural	<input type="checkbox"/>
	Protección ambiental	<input type="checkbox"/>
Obras permitidas (art 40 LG 5/2016):	Mantemento	<input checked="" type="checkbox"/>
	Conservación	<input checked="" type="checkbox"/>
	Consolidación	<input checked="" type="checkbox"/>
	Restauración	<input checked="" type="checkbox"/>
	Rehabilitación	<input checked="" type="checkbox"/>
	Reestruturación	<input type="checkbox"/>
	Ampliación	<input type="checkbox"/>
Reconstrución	<input checked="" type="checkbox"/>	
Usos permitidos:	Agrario e actividades complementarios	

Criterios de intervención

As obras permitidas segundo o nivel de protección cumprirán o regulado no art. 42 da LG 5/2016 e seguirán os criterios de intervención do art. 44,53 e demais que resulten de aplicación da LG 5/2016.



HT 04



HT 05

CATÁLOGO DE BENS PROTEXIDOS

Ficha nº: T-HT 06- TINES

Datos

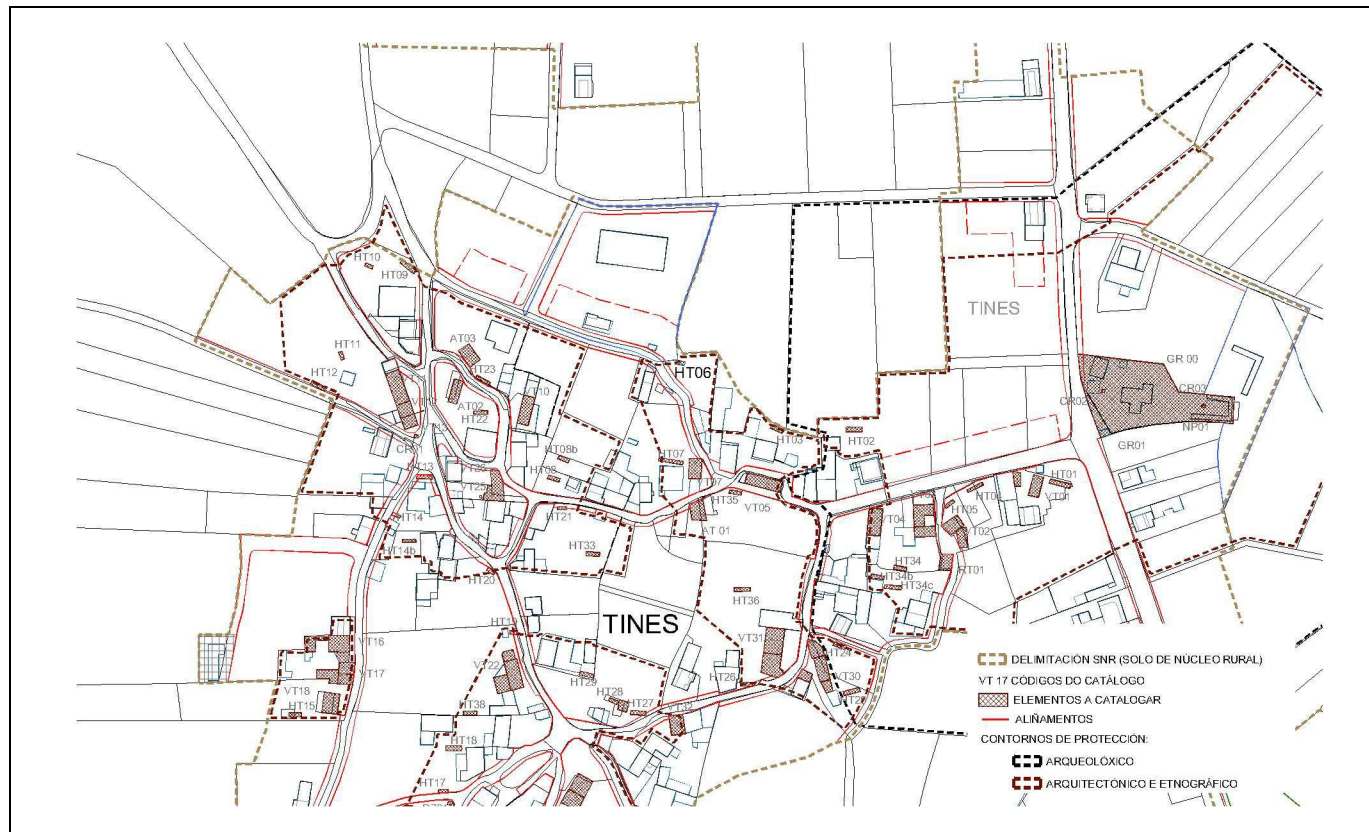
Denominación:	Hórreo tradicional		
Clase / Categoría	Ben de interese cultural/ Monumento		
Localización:	Lugar de Tines	Plano nº: 02.02	X:502146 Y:4773216
Data de construción:	Anterior ao 1901.		
Descrición tipolóxica :	Patrimonio etnolóxico Hórreo tipo Fisterra. Zócalo de cachotaría sobre o que se apoian 8 esteos rematados por tornarratos circulares e convexos de pouco espesor. Trabes lonxitudinais sobre as que descansan varias filas de perpiaños. Cuberta a dúas augas, con pinches de perpiaño.		
Características singulares:			
Estado de conservación:	Normal.		

Protección

Nivel de protección (art 41 LG 5/2016):	Protección integral	<input checked="" type="checkbox"/>
	Protección estrutural	<input type="checkbox"/>
	Protección ambiental	<input type="checkbox"/>
Obras permitidas (art 40 LG 5/2016):	Mantemento	<input checked="" type="checkbox"/>
	Conservación	<input checked="" type="checkbox"/>
	Consolidación	<input checked="" type="checkbox"/>
	Restauración	<input checked="" type="checkbox"/>
	Rehabilitación	<input checked="" type="checkbox"/>
	Reestruturación	<input type="checkbox"/>
	Ampliación	<input type="checkbox"/>
Reconstrución	<input checked="" type="checkbox"/>	
Usos permitidos:	Agrario e actividades complementarios	

Criterios de intervención

As obras permitidas segundo o nivel de protección cumprirán o regulado no art. 42 da LG 5/2016 e seguirán os criterios de intervención do art. 44, 53 e dos demais que resulten de aplicación da LG 5/2016.



CATÁLOGO DE BENS PROTEXIDOS

Ficha nº: T-HT 07- TINES

Datos

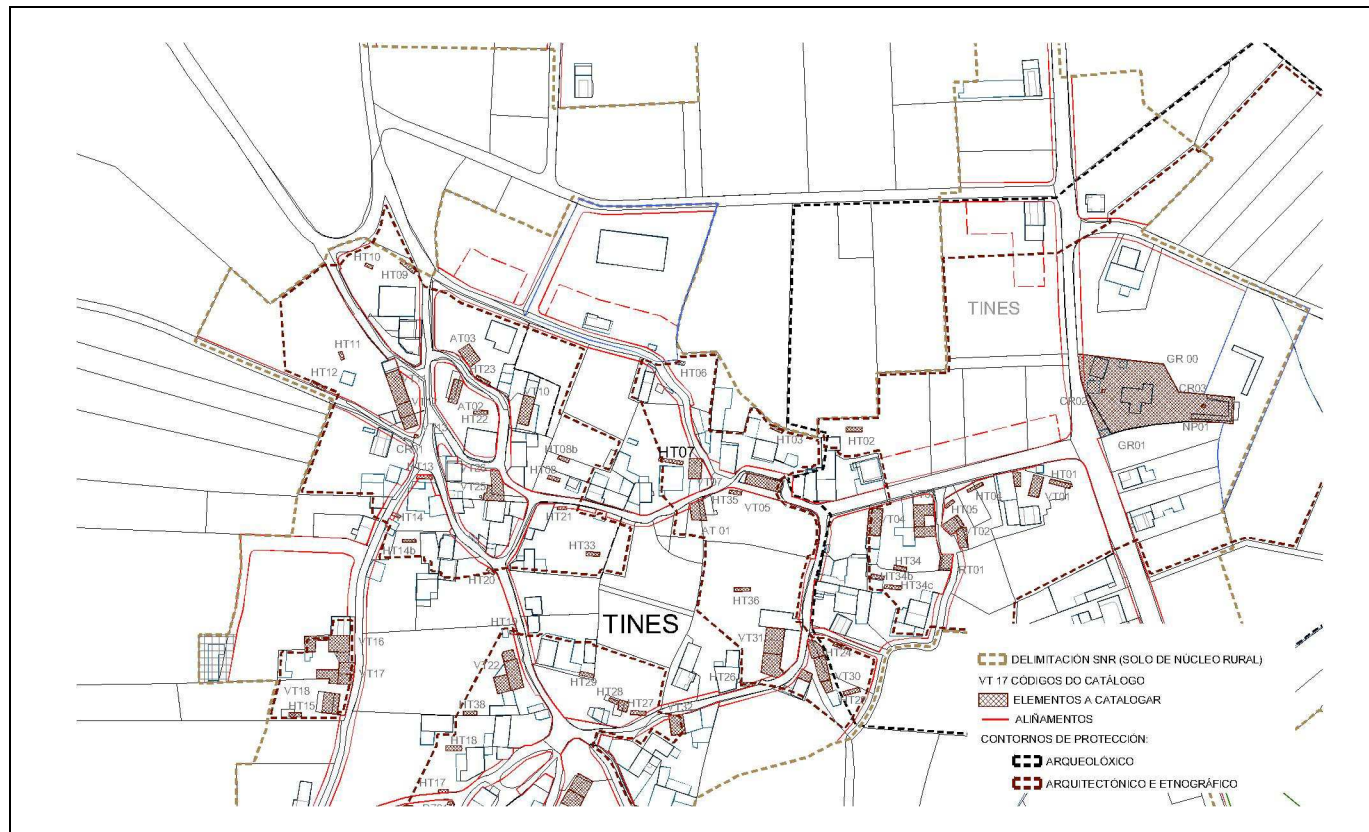
Denominación:	Hórreo tradicional vinculado a T-VT 07		
Clase / Categoría	Ben catalogado / Monumento		
Localización:	Lg de Tines	Plano nº: 02.02	X:502139 Y:4773164
Data de construción:	Anterior ao 1956.		
Descrición tipolóxica :	Patrimonio etnolóxico Hórreo tipo Fisterra. Zócalo de cachotaría sobre o que se apoian estes esveltos rematados por tornarratos circulares e convexos de pouco espesor. Trabes lonxitudinais sobre as que descansan varias filas de perpiaños. Cuberta a dúas augas con pinches de cantaría baixo sopenas sobre as que descansan a cruz e o lampión.		
Características singulares:			
Estado de conservación:	Regular. Cuberta con pranchas de fibrocemento.		

Protección

Nivel de protección (art 41 LG 5/2016):	Protección integral	<input checked="" type="checkbox"/>
	Protección estrutural	<input type="checkbox"/>
Obras permitidas (art 40 LG 5/2016):	Protección ambiental	<input type="checkbox"/>
	Mantemento	<input checked="" type="checkbox"/>
	Conservación	<input checked="" type="checkbox"/>
	Consolidación	<input checked="" type="checkbox"/>
	Restauración	<input checked="" type="checkbox"/>
	Rehabilitación	<input checked="" type="checkbox"/>
	Reestruturación	<input type="checkbox"/>
	Ampliación	<input type="checkbox"/>
Reconstrución	<input checked="" type="checkbox"/>	
Usos permitidos:	Agrario e actividades complementarios	

Criterios de intervención

As obras permitidas segundo o nivel de protección cumprarán o regulado no art. 42 da LG 5/2016 e seguirán os criterios de intervención do art. 44 e demais que resulten de aplicación da LG 5/2016. Recoméndase o cambio das pranchas de fibrocemento da cuberta por tella ou proceder ao seu revestimento.



CATÁLOGO DE BENS PROTEXIDOS

Ficha nº: T-HT 08-08b- TINES

Datos

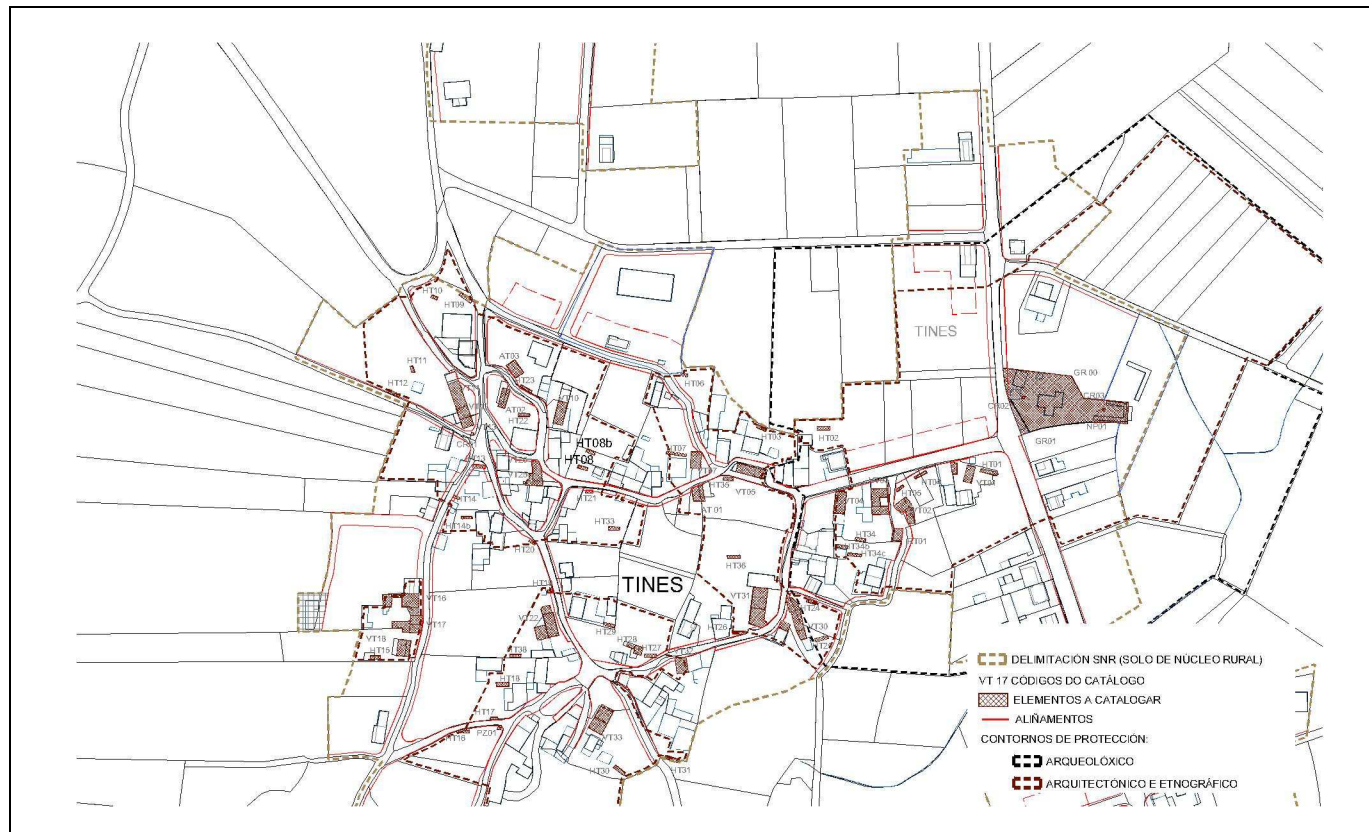
Denominación:	Hórreos tradicionais		
Clase / Categoría	Ben catalogado / Monumento		
Localización:	Lg de Tines	Plano nº: 02.02	X:502077/502083 Y:4773154/4773165
Data de construción:	Anterior ao 1956.		
Descrición tipolóxica :	Patrimonio etnolóxico Hórreos tipo Fisterra. Zócalo de cachotaría sobre o que se apoian 8 esteos esveltos rematados por tornarratos circulares e convexos de pouco espesor. Trabes lonxitudinais sobre as que descansan varias filas de perpiaños. Cuberta a dúas augas de tella do pais no HT08 e de fibrocemento no HT08-b. Consérvanse as sopenas de canteiría (HT 08)		
Características singulares:			
Estado de conservación:	Regular. Cuberta con pranchas de fibrocemento. (HT 08-b)		

Protección

Nivel de protección (art 41 LG 5/2016):	Protección integral	<input checked="" type="checkbox"/>
	Protección estrutural	<input type="checkbox"/>
Obras permitidas (art 40 LG 5/2016):	Protección ambiental	<input type="checkbox"/>
	Mantemento	<input checked="" type="checkbox"/>
	Conservación	<input checked="" type="checkbox"/>
	Consolidación	<input checked="" type="checkbox"/>
	Restauración	<input checked="" type="checkbox"/>
	Rehabilitación	<input checked="" type="checkbox"/>
	Reestruturación	<input type="checkbox"/>
	Ampliación	<input type="checkbox"/>
Reconstrución	<input checked="" type="checkbox"/>	
Usos permitidos:	Agrario e actividades complementarios	

Criterios de intervención

As obras permitidas segundo o nivel de protección cumprirán o regulado no art. 42 da LG 5/2016 e seguirán os criterios de intervención do art. 44 e demais que resulten de aplicación da LG 5/2016. Recoméndase o cambio das pranchas de fibrocemento da cuberta (HT 08-b).



HT 08

HT 08-b

CATÁLOGO DE BENS PROTEXIDOS

Ficha nº: T-HT 09-10- TINES

Datos

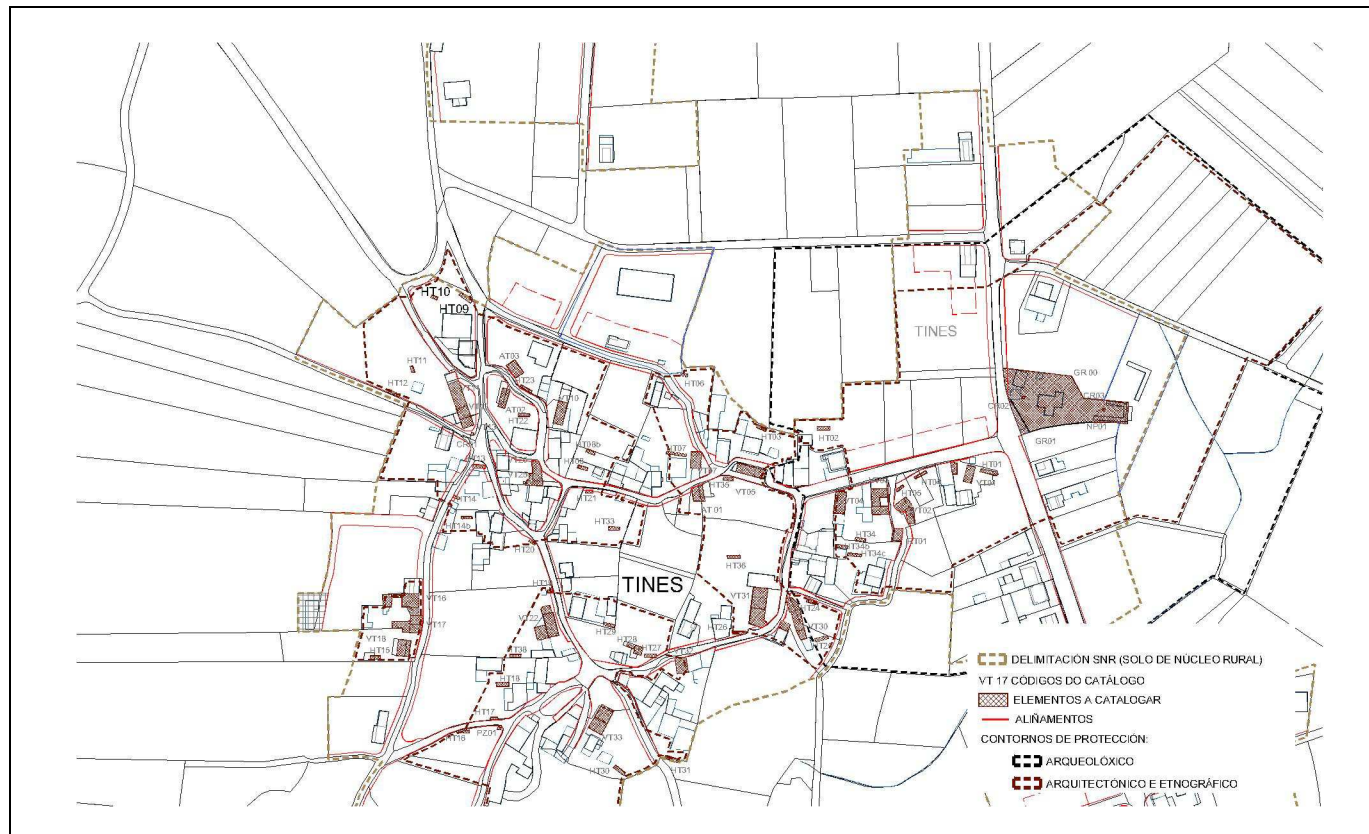
Denominación:	Hórreos tradicionais		
Clase / Categoría	Ben catalogado / Monumento		
Localización:	Lugar de Tines	Plano nº: 02.02	X:502000/501980 Y:4773267/4773266
Data de construción:	Anterior ao 1956.		
Descrición tipolóxica :	Patrimonio etnolóxico Hórreos tipo Fisterra. Zócalo de cachotaría sobre o que se apoian esteos esveltos rematados por tornarratos circulares e convexos de pouco espesor. Trabes lonxitudinais sobre as que descansan varias filas de perpiaños. Cuberta a dúas augas, con pinches de cantaría baixo sopenas.		
Características singulares:			
Estado de conservación:	Normal.		

Protección

Nivel de protección (art 41 LG 5/2016):	Protección integral <input checked="" type="checkbox"/>	Protección estrutural <input type="checkbox"/>	Protección ambiental <input type="checkbox"/>
Obras permitidas (art 40 LG 5/2016):	Mantemento <input checked="" type="checkbox"/>	Conservación <input checked="" type="checkbox"/>	Consolidación <input checked="" type="checkbox"/>
	Restauración <input checked="" type="checkbox"/>	Rehabilitación <input checked="" type="checkbox"/>	Reestruturación <input type="checkbox"/>
	Ampliación <input type="checkbox"/>	Reconstrución <input checked="" type="checkbox"/>	
Usos permitidos:	Agrario e actividades complementarios		

Criterios de intervención

As obras permitidas segundo o nivel de protección cumprirán o regulado no art. 42 da LG 5/2016 e seguirán os criterios de intervención do art. 44 e demais que resulten de aplicación da LG 5/2016.



CATÁLOGO DE BENS PROTEXIDOS

Ficha nº: T-HT 11-12- TINES

Datos

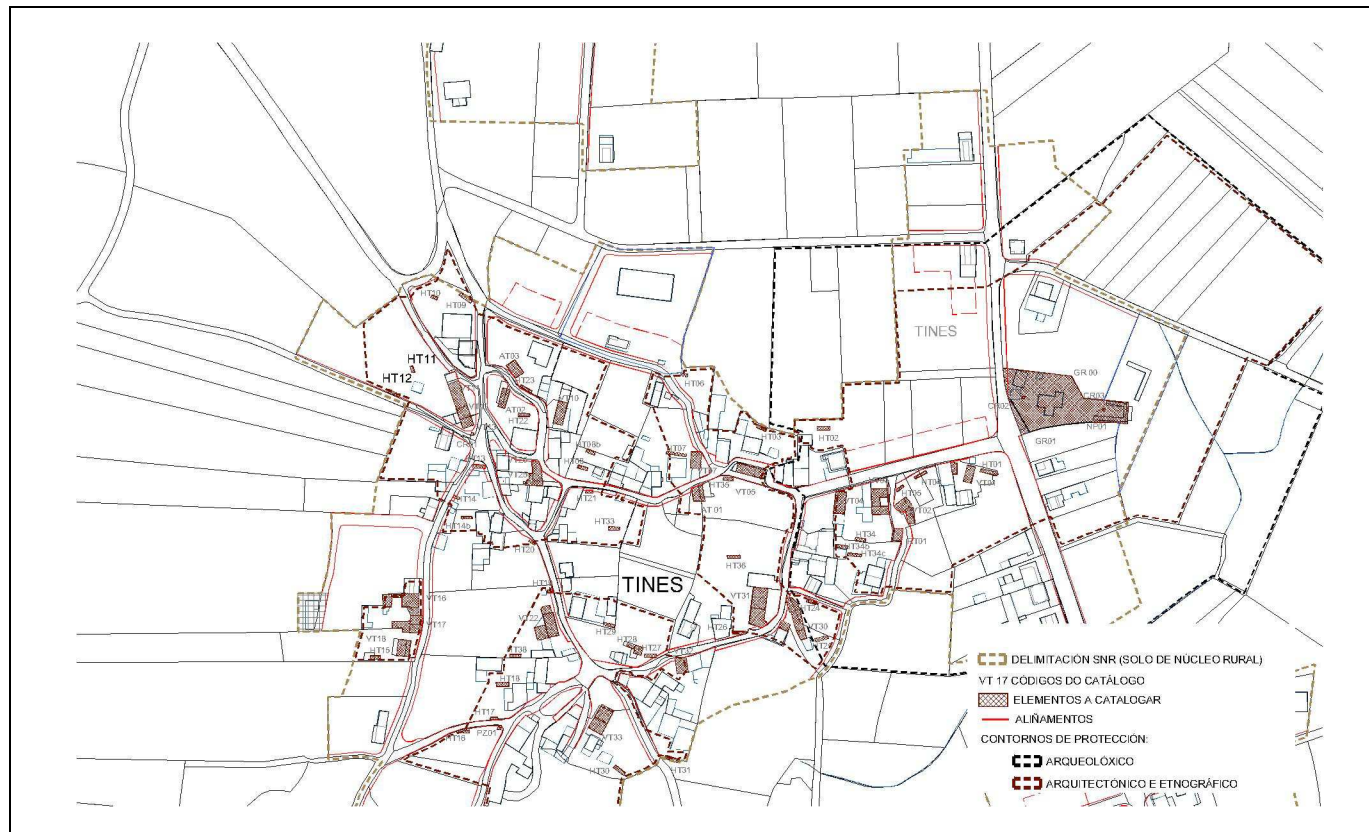
Denominación:	Hórreos tradicionais		
Clase / Categoría	Ben catalogado / Monumento		
Localización:	Lugar de Tines	Plano nº: 02.02	X:501964/501952 Y:4773219/4773202
Data de construción:	Anterior ao 1956.		
Descrición tipolóxica :	Patrimonio etnolóxico Hórreo tipo Fisterra. Zócalo de cachotaría sobre o que se apoian estes esveltos rematados por tornarratos circulares e convexos de pouco espesor. Trabes lonxitudinais sobre as que descansan varias filas de perpiaños. Cuberta a dúas augas, con pinches de cantaría baixo sopenas.		
Características singulares:			
Estado de conservación:	Normal		

Protección

Nivel de protección (art 41 LG 5/2016):	Protección integral	<input checked="" type="checkbox"/>
	Protección estrutural	<input type="checkbox"/>
	Protección ambiental	<input type="checkbox"/>
Obras permitidas (art 40 LG 5/2016):	Mantemento	<input checked="" type="checkbox"/>
	Conservación	<input checked="" type="checkbox"/>
	Consolidación	<input checked="" type="checkbox"/>
	Restauración	<input checked="" type="checkbox"/>
	Rehabilitación	<input checked="" type="checkbox"/>
	Reestruturación	<input type="checkbox"/>
	Ampliación	<input type="checkbox"/>
	Reconstrución	<input checked="" type="checkbox"/>
Usos permitidos:	Agrario e actividades complementarios	

Criterios de intervención

As obras permitidas segundo o nivel de protección cumprarán o regulado no art. 42 da LG 5/2016 e seguirán os criterios de intervención do art. 44 e demais que resulten de aplicación da LG 5/2016.



HT 12



HT 11-12

CATÁLOGO DE BENS PROTEXIDOS

Ficha nº: T-HT 13- TINES

Datos

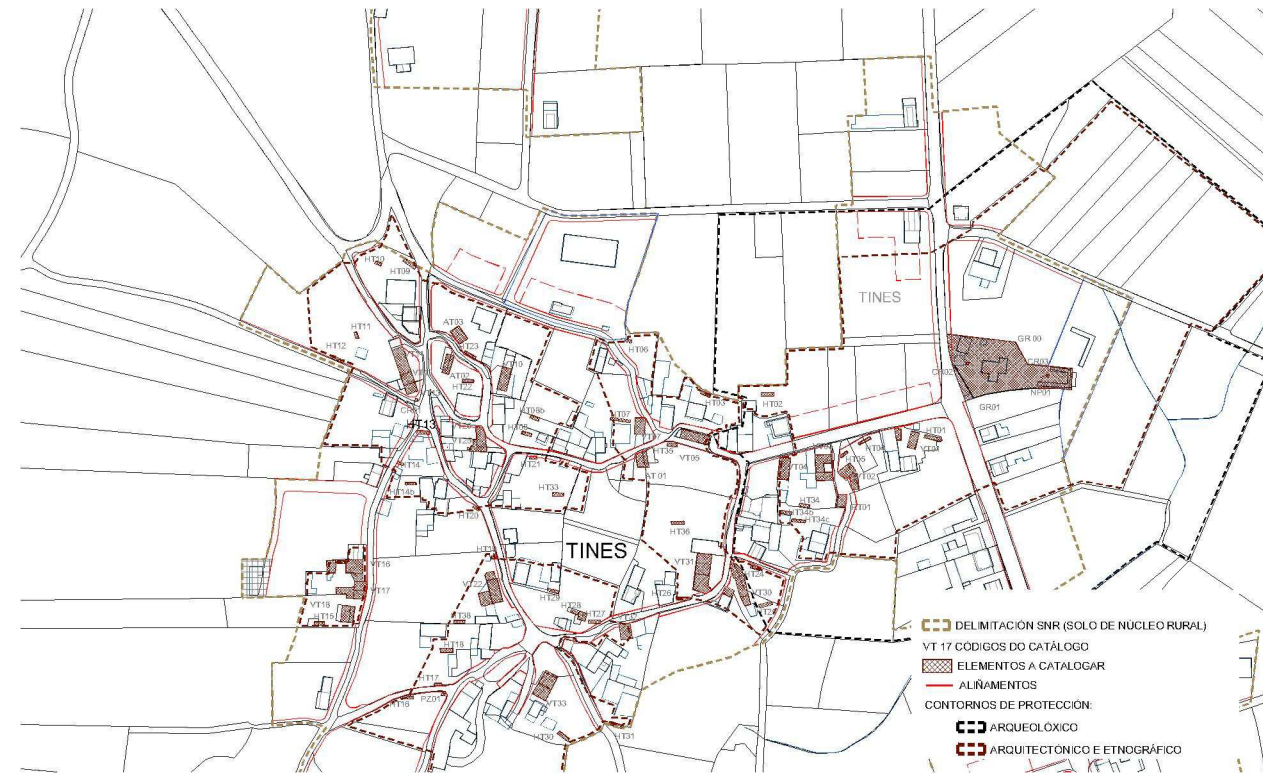
Denominación:	Hórreo tradicional		
Clase / Categoría	Ben de interese cultural / Monumento		
Localización:	Lugar de Tines	Plano nº: 02.02	X:502009Y:4773155
Data de construción:	Anterior ao 1901.		
Descrición tipolóxica :	Patrimonio etnolóxico Hórreo tipo Fisterra. Zócalo de cachotaría sobre o que se apoian 10 esteos esveltos rematados por tornarratos circulares e convexos de pouco espesor. Trabes lonxitudinais sobre as que descansan varias filas de perpiaños. Cuberta a dúas augas, con pinches de perpiaño.		
Características singulares:			
Estado de conservación:	Normal.		

Protección

Nivel de protección (art 41 LG 5/2016):	Protección integral	<input checked="" type="checkbox"/>
	Protección estrutural	<input type="checkbox"/>
	Protección ambiental	<input type="checkbox"/>
Obras permitidas (art 40 LG 5/2016):	Mantemento	<input checked="" type="checkbox"/>
	Conservación	<input checked="" type="checkbox"/>
	Consolidación	<input checked="" type="checkbox"/>
	Restauración	<input checked="" type="checkbox"/>
	Rehabilitación	<input checked="" type="checkbox"/>
	Reestruturación	<input type="checkbox"/>
	Ampliación	<input type="checkbox"/>
Reconstrución	<input checked="" type="checkbox"/>	
Usos permitidos:	Agrario e actividades complementarios	

Criterios de intervención

As obras permitidas segundo o nivel de protección cumprarán o regulado no art. 42 da LG 5/2016 e seguirán os criterios de intervención do art. 44,53 e demais que resulten de aplicación da LG 5/2016



CATÁLOGO DE BENS PROTEXIDOS

Ficha nº: T-HT 14- TINES

Datos

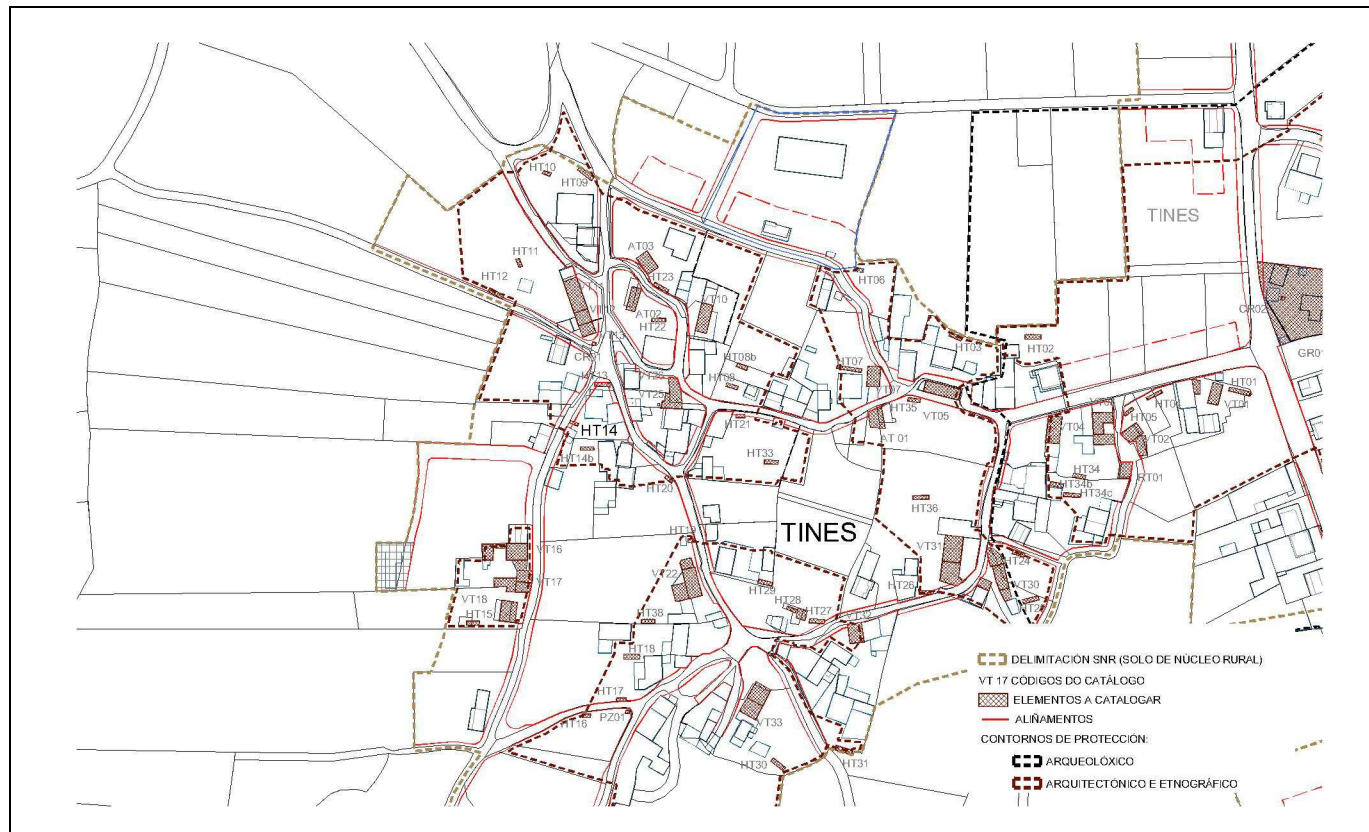
Denominación:	Hórreo tradicional		
Clase / Categoría	Ben catalogado / Monumento		
Localización:	Lugar de Tines	Plano nº: 02.02	X:501993Y:4773134
Data de construción:	Anterior ao 1956.		
Descrición tipolóxica :	Patrimonio etnolóxico Hórreo tipo Fisterra. Zócalo de cachotaría sobre o que se apoian 6 esteos esveltos rematados por tornarratos circulares e convexos de pouco espesor. Trabes lonxitudinais sobre as que descansan varias filas de perpiaños. Cuberta a dúas augas, con pinches de cantaría baixo sopenas.		
Características singulares:			
Estado de conservación:	Normal. Porta de acceso desconforme		

Protección

Nivel de protección (art 41 LG 5/2016):	Protección integral	<input checked="" type="checkbox"/>
	Protección estrutural	<input type="checkbox"/>
	Protección ambiental	<input type="checkbox"/>
Obras permitidas (art 40 LG 5/2016):	Mantemento	<input checked="" type="checkbox"/>
	Conservación	<input checked="" type="checkbox"/>
	Consolidación	<input checked="" type="checkbox"/>
	Restauración	<input checked="" type="checkbox"/>
	Rehabilitación	<input checked="" type="checkbox"/>
	Reestruturación	<input type="checkbox"/>
	Ampliación	<input type="checkbox"/>
Reconstrución	<input checked="" type="checkbox"/>	
Usos permitidos:	Agrario e actividades complementarios	

Criterios de intervención

As obras permitidas segundo o nivel de protección cumprarán o regulado no art. 42 da LG 5/2016 e seguirán os criterios de intervención do art. 44 e dos demais que resulten de aplicación da LG 5/2016. Recoméndase o cambio da porta de acceso por outra de materiais máis acordes cos tradicionais da zona.



CATÁLOGO DE BENS PROTEXIDOS

Ficha nº: T-HT 14b- TINES

Datos

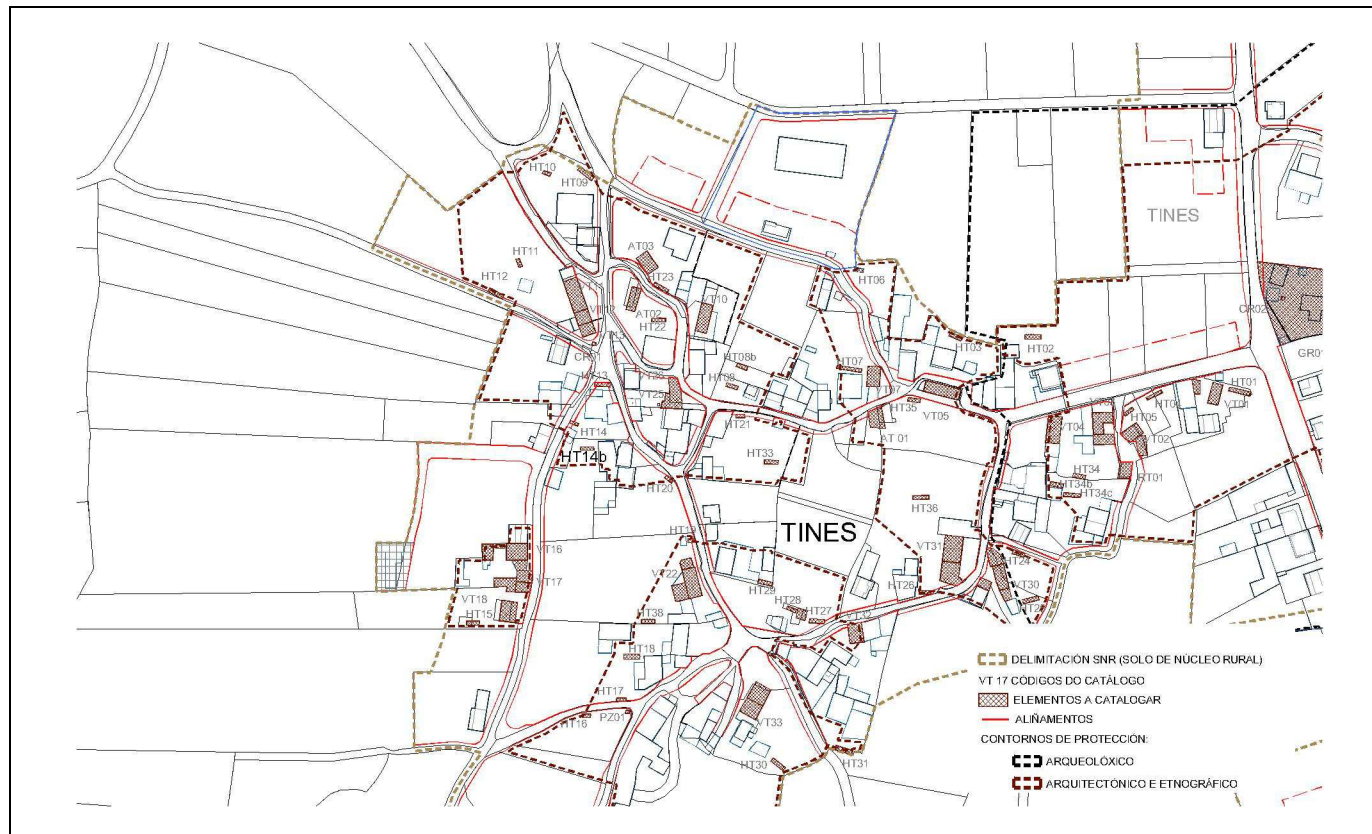
Denominación:	Hórreo tradicional		
Clase / Categoría	Ben de interese cultural / Monumento		
Localización:	Lugar de Tines	Plano nº: 02.02	X:501997 Y:4773123
Data de construción:	1858		
Descrición tipolóxica :	Patrimonio etnolóxico Hórreo tipo Fisterra. Zócalo de cachotaría sobre o que se apoian 6 esteos esveltos rematados por tornarratos circulares e convexos de pouco espesor. Trabes lonxitudinais sobre as que descansan varias filas de perpiaños. Cuberta a dúas augas, con pinches de cantaría baixo sopenas		
Características singulares:			
Estado de conservación:	Normal.		

Protección

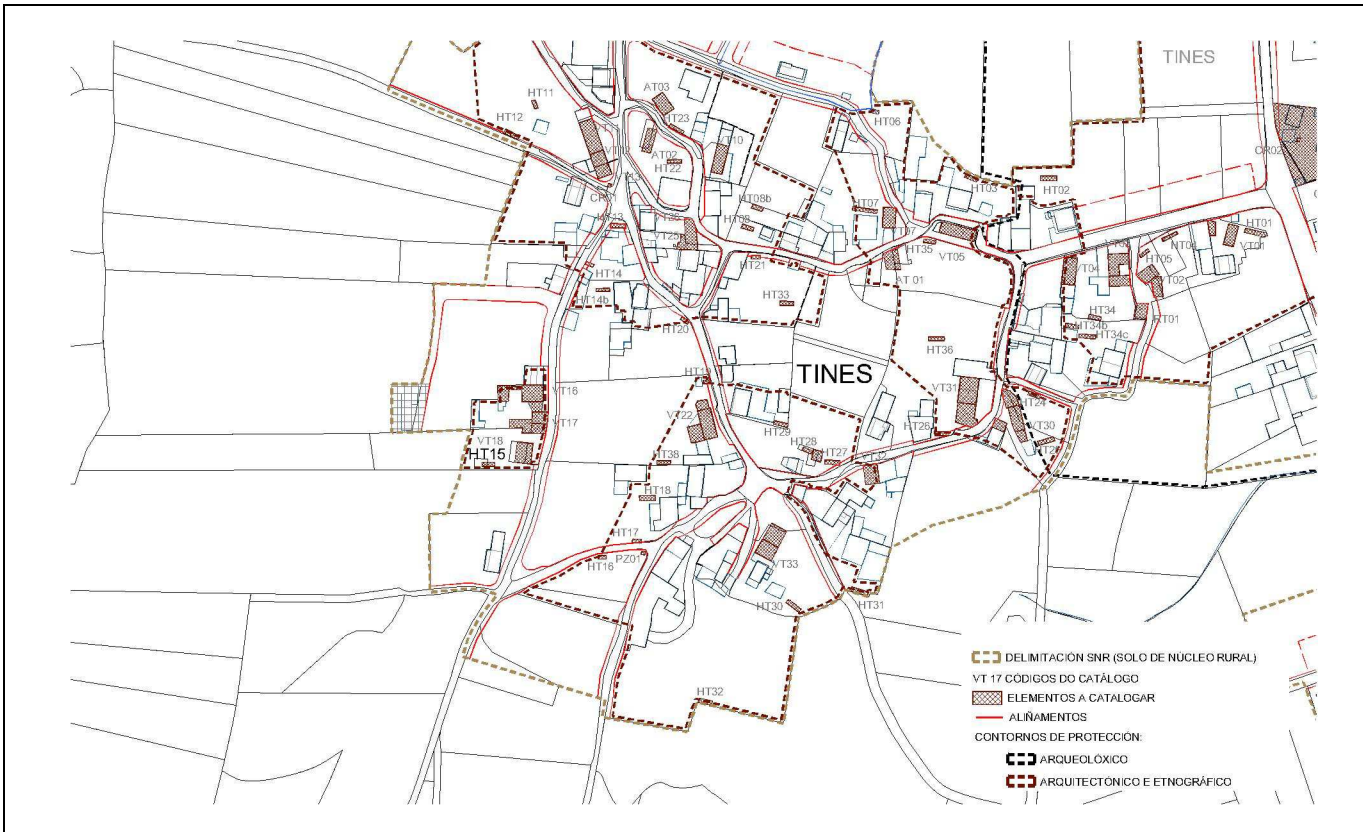
Nivel de protección (art 41 LG 5/2016):	Protección integral	<input checked="" type="checkbox"/>
	Protección estrutural	<input type="checkbox"/>
Obras permitidas (art 40 LG 5/2016):	Protección ambiental	<input type="checkbox"/>
	Mantemento	<input checked="" type="checkbox"/>
	Conservación	<input checked="" type="checkbox"/>
	Consolidación	<input checked="" type="checkbox"/>
	Restauración	<input checked="" type="checkbox"/>
	Rehabilitación	<input checked="" type="checkbox"/>
	Reestruturación	<input type="checkbox"/>
	Ampliación	<input type="checkbox"/>
Reconstrución	<input checked="" type="checkbox"/>	
Usos permitidos:	Agrario e actividades complementarios	

Criterios de intervención

As obras permitidas segundo o nivel de protección cumprirán o regulado no art. 42 da LG 5/2016 e seguirán os criterios de intervención do art. 44, 53 e dos demais que resulten de aplicación da LG 5/2016.



CATÁLOGO DE BENS PROTEXIDOS



Ficha nº: T-HT 15- TINES

Datos

Denominación:	Hórreo tradicional vinculado a T-VT 18		
Clase / Categoría	Ben catalogado / Monumento		
Localización:	Lg de Tines	Plano nº: 02.02	X:501940Y:4773028
Data de construción:	Anterior ao 1956.		
Descrición tipolóxica :	Patrimonio etnolóxico Hórreo tipo Fisterra. Zócalo de cachotaría sobre o que se apoian 8 esteos esveltos rematados por tornarratos circulares e convexos de pouco espesor. Trabes lonxitudinais sobre as que descansan varias filas de perpiaños. Cuberta a dúas augas, con pinches de cantaría baixo sopenas.		
Características singulares:			
Estado de conservación:	Normal.		

Protección

Nivel de protección (art 41 LG 5/2016):	Protección integral	<input checked="" type="checkbox"/>
	Protección estrutural	<input type="checkbox"/>
Obras permitidas (art 40 LG 5/2016):	Protección ambiental	<input type="checkbox"/>
	Mantemento	<input checked="" type="checkbox"/>
	Conservación	<input checked="" type="checkbox"/>
	Consolidación	<input checked="" type="checkbox"/>
	Restauración	<input checked="" type="checkbox"/>
	Rehabilitación	<input checked="" type="checkbox"/>
	Reestruturación	<input type="checkbox"/>
	Ampliación	<input type="checkbox"/>
Reconstrución	<input checked="" type="checkbox"/>	
Usos permitidos:	Agrario e actividades complementarios	

Criterios de intervención

As obras permitidas segundo o nivel de protección cumprarán o regulado no art. 42 da LG 5/2016 e seguirán os criterios de intervención do art. 44 e demais que resulten de aplicación da LG 5/2016.

CATÁLOGO DE BENS PROTEXIDOS

Ficha nº: T-HT 16- TINES

Datos

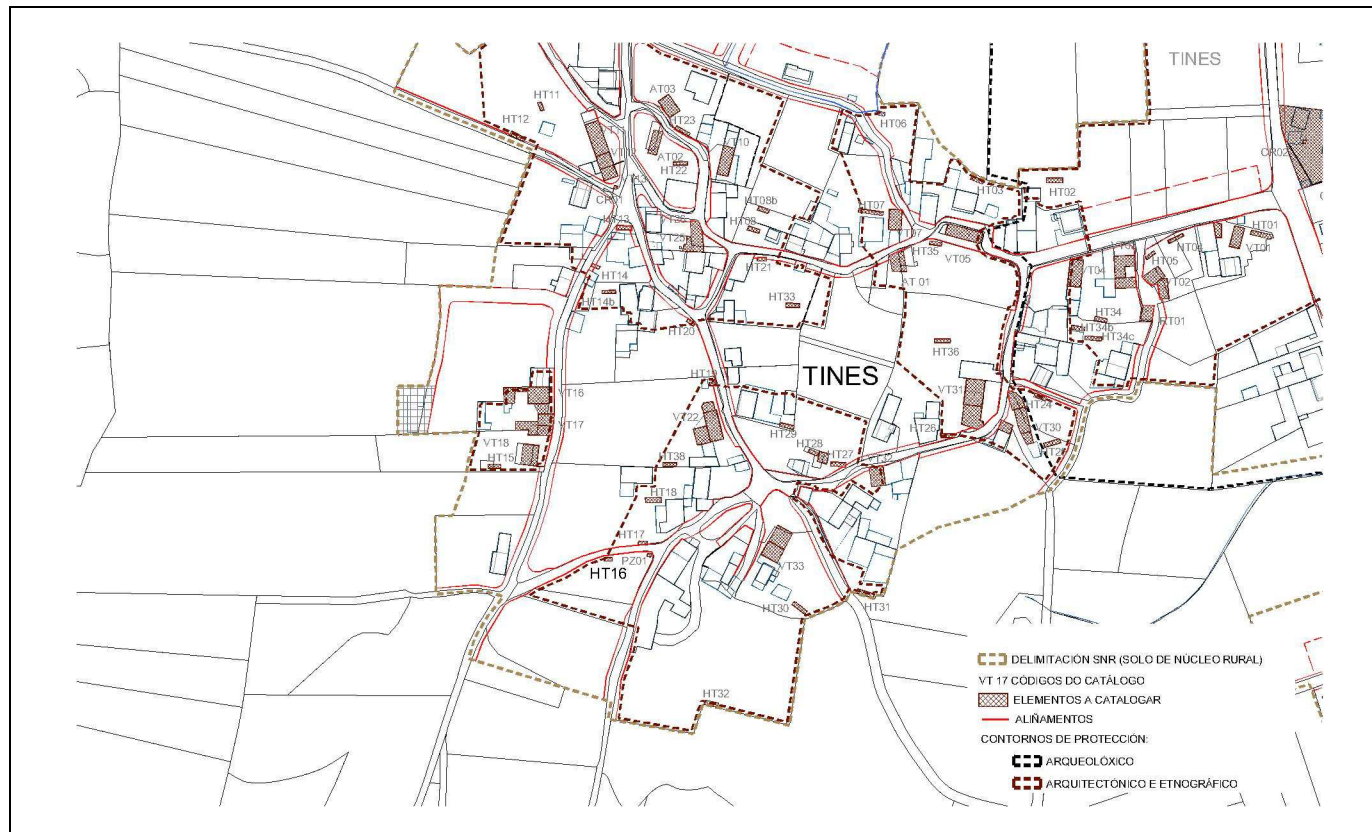
Denominación:	Hórreo tradicional		
Clase / Categoría	Ben de interese cultural / Monumento		
Localización:	Lugar de Tines	Plano nº: 02.02	X:502000Y:4772980
Data de construción:	Anterior ao 1956.		
Descrición tipolóxica :	Patrimonio etnolóxico Hórreo tipo Fisterra. Zócalo de cachotaría sobre o que se apoian 6 esteos esveltos rematados por tornarratos circulares e convexos de pouco espesor. Trabes lonxitudinais sobre as que descansan varias filas de perpiaños. Cuberta a dúas augas, con pinches de cantaría baixo sopenas.		
Características singulares:			
Estado de conservación:	Normal.		

Protección

Nivel de protección (art 41 LG 5/2016):	Protección integral	<input checked="" type="checkbox"/>
	Protección estrutural	<input type="checkbox"/>
Obras permitidas (art 40 LG 5/2016):	Protección ambiental	<input type="checkbox"/>
	Mantemento	<input checked="" type="checkbox"/>
	Conservación	<input checked="" type="checkbox"/>
	Consolidación	<input checked="" type="checkbox"/>
	Restauración	<input checked="" type="checkbox"/>
	Rehabilitación	<input checked="" type="checkbox"/>
	Reestruturación	<input type="checkbox"/>
	Ampliación	<input type="checkbox"/>
Reconstrución	<input checked="" type="checkbox"/>	
Usos permitidos:	Agrario e actividades complementarios	

Criterios de intervención

As obras permitidas segundo o nivel de protección cumprirán o regulado no art. 42 da LG 5/2016 e seguirán os criterios de intervención do art. 44, 53 e dos demais que resulten de aplicación da LG 5/2016.



CATÁLOGO DE BENS PROTEXIDOS

Ficha nº: T-HT 17-18- TINES

Datos

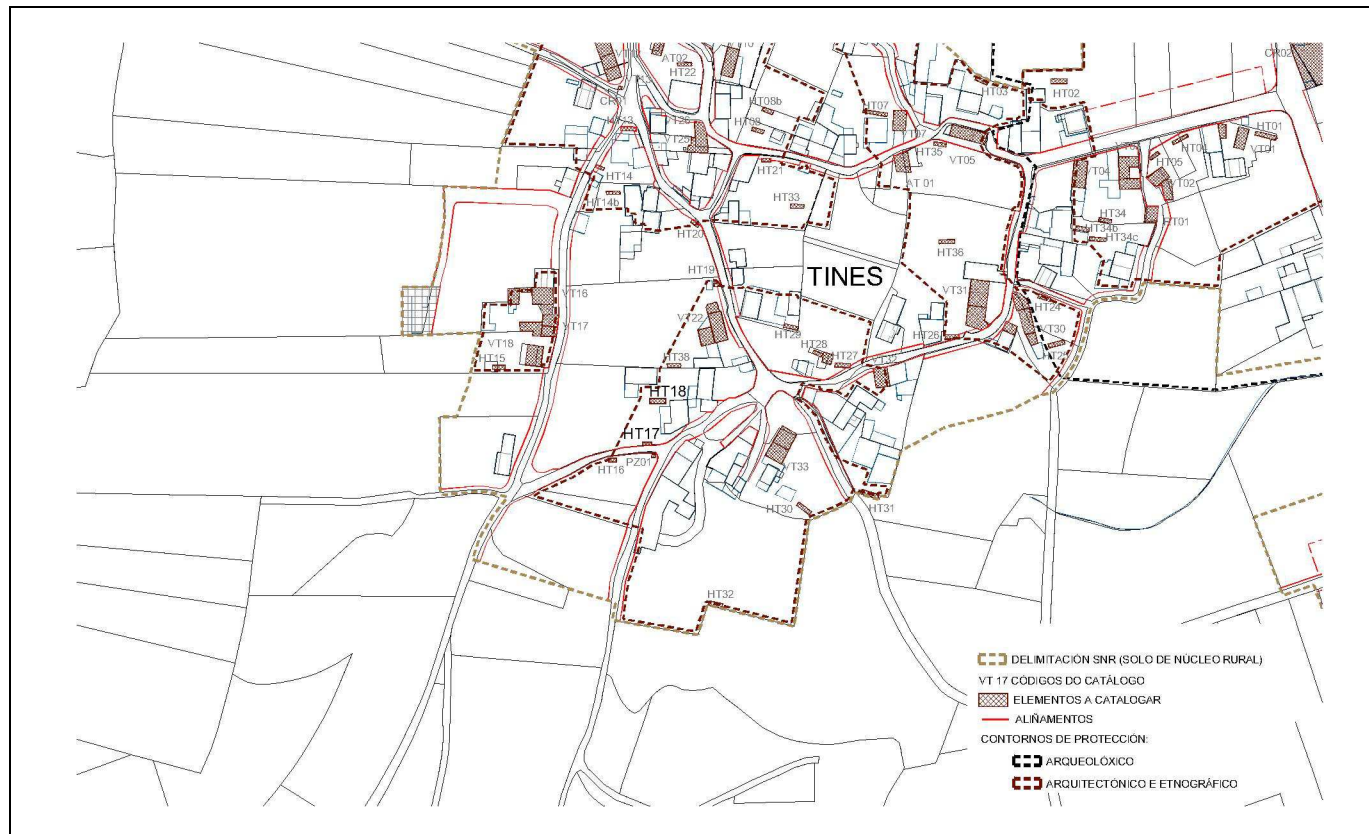
Denominación:	Hórreos tradicionais		
Clase / Categoría	Ben catalogado / Monumento		
Localización:	Lugar de Tines	Plano nº: 02.02	X:502018/502025 Y:4772989/4773011
Data de construción:	Anterior ao 1956.		
Descrición tipolóxica :	Patrimonio etnolóxico Hórreo tipo Fisterra. Zócalo de cachotaría sobre o que se apoian 6 esteos esveltos rematados por tornarratos circulares e convexos de pouco espesor. Trabes lonxitudinais sobre as que descansan varias filas de perpiaños. Cuberta a dúas augas, con pinches de cantaría baixo sopenas		
Características singulares:			
Estado de conservación:	Normal.		

Protección

Nivel de protección (art 41 LG 5/2016):	Protección integral	<input checked="" type="checkbox"/>
	Protección estrutural	<input type="checkbox"/>
	Protección ambiental	<input type="checkbox"/>
Obras permitidas (art 40 LG 5/2016):	Mantemento	<input checked="" type="checkbox"/>
	Conservación	<input checked="" type="checkbox"/>
	Consolidación	<input checked="" type="checkbox"/>
	Restauración	<input checked="" type="checkbox"/>
	Rehabilitación	<input checked="" type="checkbox"/>
	Reestruturación	<input type="checkbox"/>
	Ampliación	<input type="checkbox"/>
	Reconstrución	<input checked="" type="checkbox"/>
Usos permitidos:	Agrario e actividades complementarios	

Criterios de intervención

As obras permitidas segundo o nivel de protección cumprirán o regulado no art. 42 da LG 5/2016 e seguirán os criterios de intervención do art. 44 e demais que resulten de aplicación da LG 5/2016.



CATÁLOGO DE BENS PROTEXIDOS

Ficha nº: T-HT 19- TINES

Datos

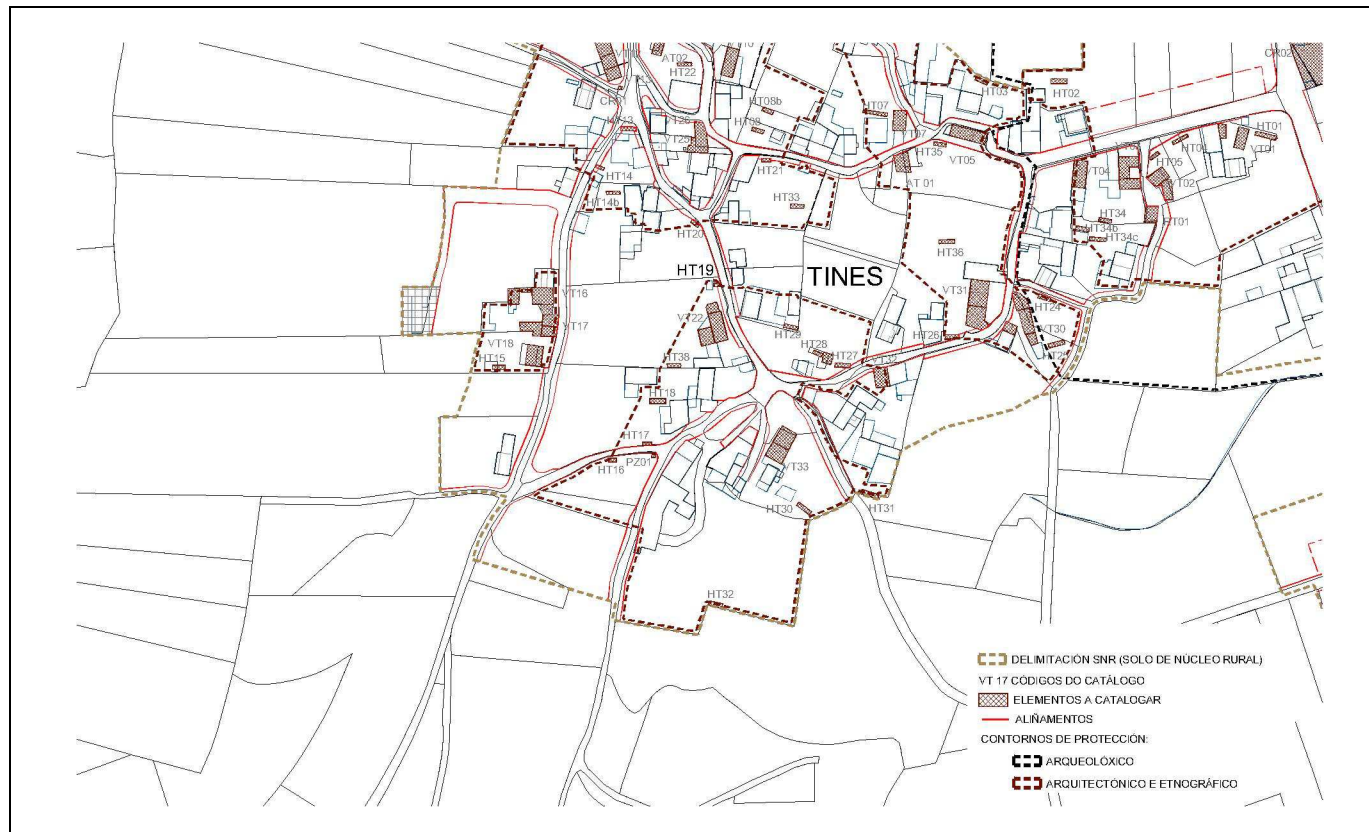
Denominación:	Hórreo tradicional vinculado a T-VT 22 e T-HT 38		
Clase / Categoría	Ben catalogado / Monumento		
Localización:	Lugar de Tines	Plano nº: 02.02	X:502056Y:4773072
Data de construción:	Anterior ao 1956.		
Descrición tipolóxica :	Patrimonio etnolóxico Hórreo tipo Fisterra. Zócalo de cachotaría sobre o que se apoian estes rematados por tornarratos circulares e convexos de pouco espesor. Trabes lonxitudinais sobre as que descansan varias filas de perpiaños. Cuberta a dúas augas, con pinches de perpiaño.		
Características singulares:			
Estado de conservación:	Regular.		

Protección

Nivel de protección (art 41 LG 5/2016):	Protección integral	<input checked="" type="checkbox"/>
	Protección estrutural	<input type="checkbox"/>
	Protección ambiental	<input type="checkbox"/>
Obras permitidas (art 40 LG 5/2016):	Mantemento	<input checked="" type="checkbox"/>
	Conservación	<input checked="" type="checkbox"/>
	Consolidación	<input checked="" type="checkbox"/>
	Restauración	<input checked="" type="checkbox"/>
	Rehabilitación	<input checked="" type="checkbox"/>
	Reestruturación	<input type="checkbox"/>
	Ampliación	<input type="checkbox"/>
Reconstrución	<input checked="" type="checkbox"/>	
Usos permitidos:	Agrario e actividades complementarios	

Criterios de intervención

As obras permitidas segundo o nivel de protección cumprarán o regulado no art. 42 da LG 5/2016 e seguirán os criterios de intervención do art. 44 e demais que resulten de aplicación da LG 5/2016.



CATÁLOGO DE BENS PROTEXIDOS

Ficha nº: T-HT 20- TINES

Datos

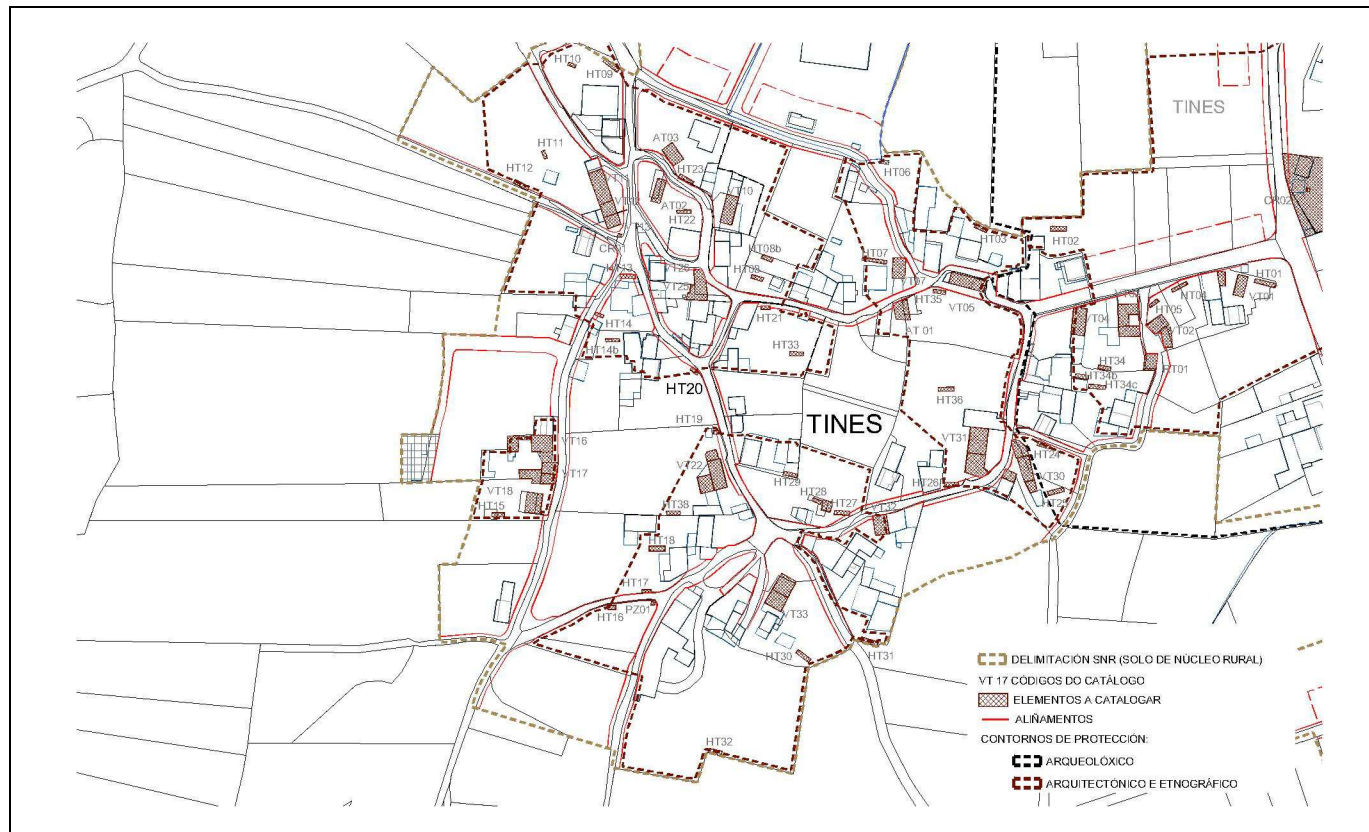
Denominación:	Hórreo tradicional		
Clase / Categoría	Ben catalogado / Monumento		
Localización:	Lugar de Tines	Plano nº: 02.02	X:502045Y:4773104
Data de construción:	Anterior ao 1956.		
Descrición tipolóxica :	Patrimonio etnolóxico Hórreo tipo Fisterra. Zócalo de cachotaría sobre o que se apoian 6 esteos esveltos rematados por tornarratos circulares e convexos de pouco espesor. Trabes lonxitudinais sobre as que descansan varias filas de perpiaños. Cuberta a dúas augas, con pinches de cantaría baixo sopenas sobre as que descansan a cruz e o lampión.		
Características singulares:			
Estado de conservación:	Bo.		

Protección

Nivel de protección (art 41 LG 5/2016):	Protección integral	<input checked="" type="checkbox"/>
	Protección estrutural	<input type="checkbox"/>
Obras permitidas (art 40 LG 5/2016):	Protección ambiental	<input type="checkbox"/>
	Mantemento	<input checked="" type="checkbox"/>
	Conservación	<input checked="" type="checkbox"/>
	Consolidación	<input checked="" type="checkbox"/>
	Restauración	<input checked="" type="checkbox"/>
	Rehabilitación	<input checked="" type="checkbox"/>
	Reestruturación	<input type="checkbox"/>
	Ampliación	<input type="checkbox"/>
Usos permitidos:	Reconstrución	<input checked="" type="checkbox"/>
	Agrario e actividades complementarios	

Criterios de intervención

As obras permitidas segundo o nivel de protección cumprarán o regulado no art. 42 da LG 5/2016 e seguirán os criterios de intervención do art. 44 e demais que resulten de aplicación da LG 5/2016.



CATÁLOGO DE BENS PROTEXIDOS

Ficha nº: T-HT 21- TINES

Datos

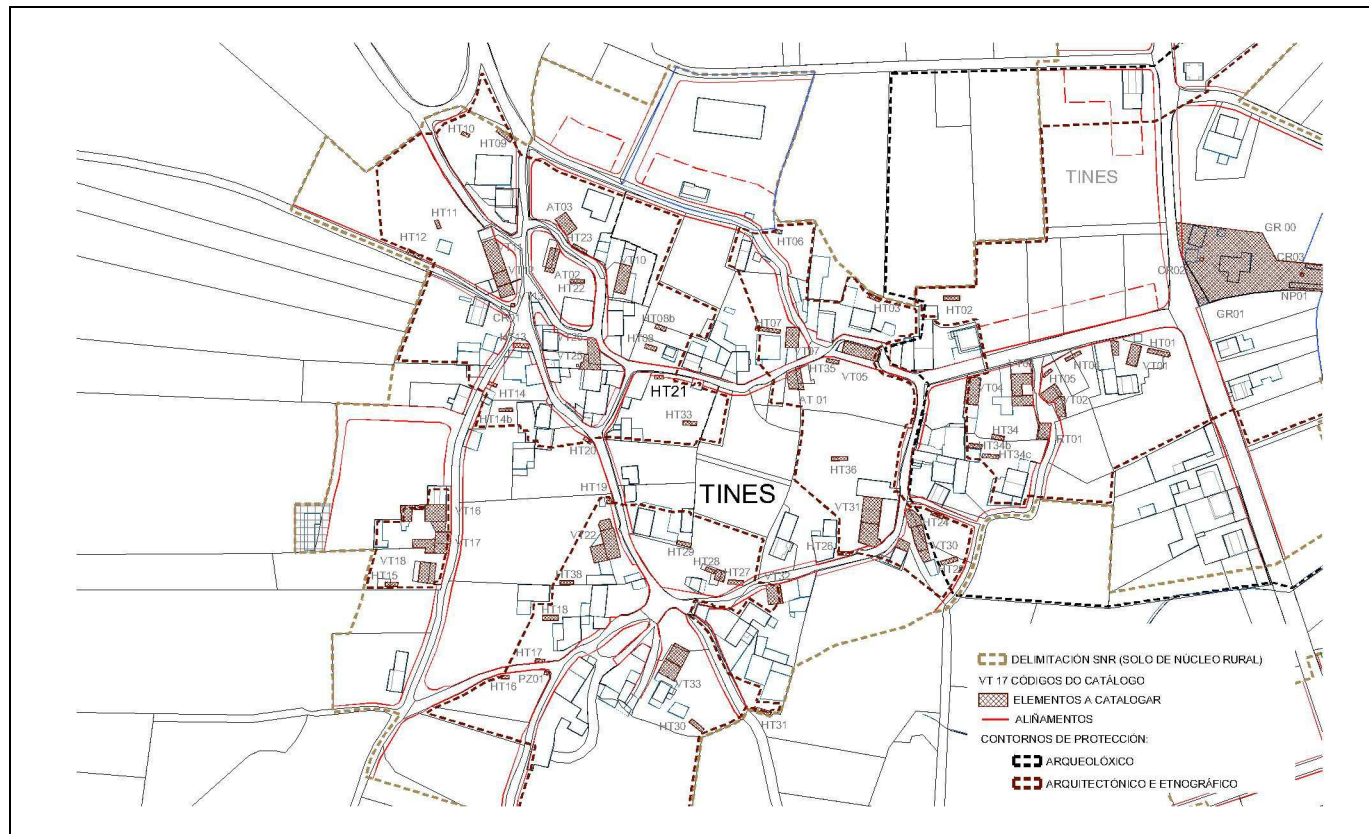
Denominación:	Hórreo tradicional		
Clase / Categoría	Ben catalogado / Monumento		
Localización:	Lugar de Tines	Plano nº: 02.02	X:502081Y:4773139
Data de construción:	Anterior ao 1956.		
Descrición tipolóxica :	Patrimonio etnolóxico Hórreo tipo Fisterra. Zócalo de cachotaría sobre o que se apoian 6 esteos esveltos rematados por tornarratos circulares e convexos de pouco espesor. Trabes lonxitudinais sobre as que descansan varias filas de perpiaños. Cuberta a dúas augas, con pinches de perpiaño.		
Características singulares:			
Estado de conservación:	Normal.		

Protección

Nivel de protección (art 41 LG 5/2016):	Protección integral	<input checked="" type="checkbox"/>
	Protección estrutural	<input type="checkbox"/>
	Protección ambiental	<input type="checkbox"/>
Obras permitidas (art 40 LG 5/2016):	Mantemento	<input checked="" type="checkbox"/>
	Conservación	<input checked="" type="checkbox"/>
	Consolidación	<input checked="" type="checkbox"/>
	Restauración	<input checked="" type="checkbox"/>
	Rehabilitación	<input checked="" type="checkbox"/>
	Reestruturación	<input type="checkbox"/>
	Ampliación	<input type="checkbox"/>
Reconstrución	<input checked="" type="checkbox"/>	
Usos permitidos:	Agrario e actividades complementarios	

Criterios de intervención

As obras permitidas segundo o nivel de protección cumprarán o regulado no art. 42 da LG 5/2016 e seguirán os criterios de intervención do art. 44 e demais que resulten de aplicación da LG 5/2016.



CATÁLOGO DE BENS PROTEXIDOS

Ficha nº: T-HT 22- TINES

Datos

Denominación:	Hórreo tradicional formando conxunto con T-VT 10, T-HT 23 e alpendres T-AT 02 e T-AT 03		
Clase / Categoría	Ben de interese cultural/ Monumento		
Localización:	Lugar de Tines	Plano nº: 02.02	X:502038Y:4773188
Data de construción:	Anterior ao 1901.		
Descrición tipolóxica :	Patrimonio etnolóxico Hórreo tipo Fisterra. Apoio formado por 12 esteos rematados por tornarratos circulares e convexos de pouco espesor. Trabes lonxitudinais sobre as que descansan varias filas de perpiaños. Cuberta a dúas augas, con pinches de perpiaño baixo sopenas sobre as que descansan a cruz e o lampión		
Características singulares:			
Estado de conservación:	Bo.		

Protección

Nivel de protección (art 41 LG 5/2016):	Protección integral <input checked="" type="checkbox"/> Protección estrutural <input type="checkbox"/> Protección ambiental <input type="checkbox"/>
Obras permitidas (art 40 LG 5/2016):	Mantemento <input checked="" type="checkbox"/> Conservación <input checked="" type="checkbox"/> Consolidación <input checked="" type="checkbox"/> Restauración <input checked="" type="checkbox"/> Rehabilitación <input checked="" type="checkbox"/> Reestruturación <input type="checkbox"/> Ampliación <input type="checkbox"/> Reconstrución <input checked="" type="checkbox"/>
Usos permitidos:	Agrario e actividades complementarios

Criterios de intervención

As obras permitidas segundo o nivel de protección cumprirán o regulado no art. 42 da LG 5/2016 e seguirán os criterios de intervención do art. 44, 53 e dos demais que resulten de aplicación da LG 5/2016.



CATÁLOGO DE BENS PROTEXIDOS

Ficha nº: T-HT 23- TINES

Datos

Denominación:	Hórreo tradicional formando conxunto con T-VT 10, T-HT 22 e alpendres T-AT 02 e T-AT 03		
Clase / Categoría	Ben catalogado / Monumento		
Localización:	Lugar de Tines	Plano nº: 02.02	X:502040Y:4773206
Data de construción:	Anterior ao 1956.		
Descrición tipolóxica :	Patrimonio etnolóxico Hórreo tipo Fisterra. Zócalo de cachotaría sobre o que se apoian 10 esteos esveltos rematados por tornarratos circulares e convexos de pouco espesor. Trabes lonxitudinais sobre as que descansan varias filas de perpiaños. Cuberta a dúas augas, con pinches de cantaría baixo sopenas.		
Características singulares:			
Estado de conservación:	Normal.		

Protección

Nivel de protección (art 41 LG 5/2016):	Protección integral	<input checked="" type="checkbox"/>
	Protección estrutural	<input type="checkbox"/>
	Protección ambiental	<input type="checkbox"/>
Obras permitidas (art 40 LG 5/2016):	Mantemento	<input checked="" type="checkbox"/>
	Conservación	<input checked="" type="checkbox"/>
	Consolidación	<input checked="" type="checkbox"/>
	Restauración	<input checked="" type="checkbox"/>
	Rehabilitación	<input checked="" type="checkbox"/>
	Reestruturación	<input type="checkbox"/>
	Ampliación	<input type="checkbox"/>
	Reconstrución	<input checked="" type="checkbox"/>
Usos permitidos:	Agrario e actividades complementarios	

Criterios de intervención

As obras permitidas segundo o nivel de protección cumprán o regulado no art. 42 da LG 5/2016 e seguirán os criterios de intervención do art. 44 e demais que resulten de aplicación da LG 5/2016.



CATÁLOGO DE BENS PROTEXIDOS

Ficha nº: T-HT 24- TINES

Datos

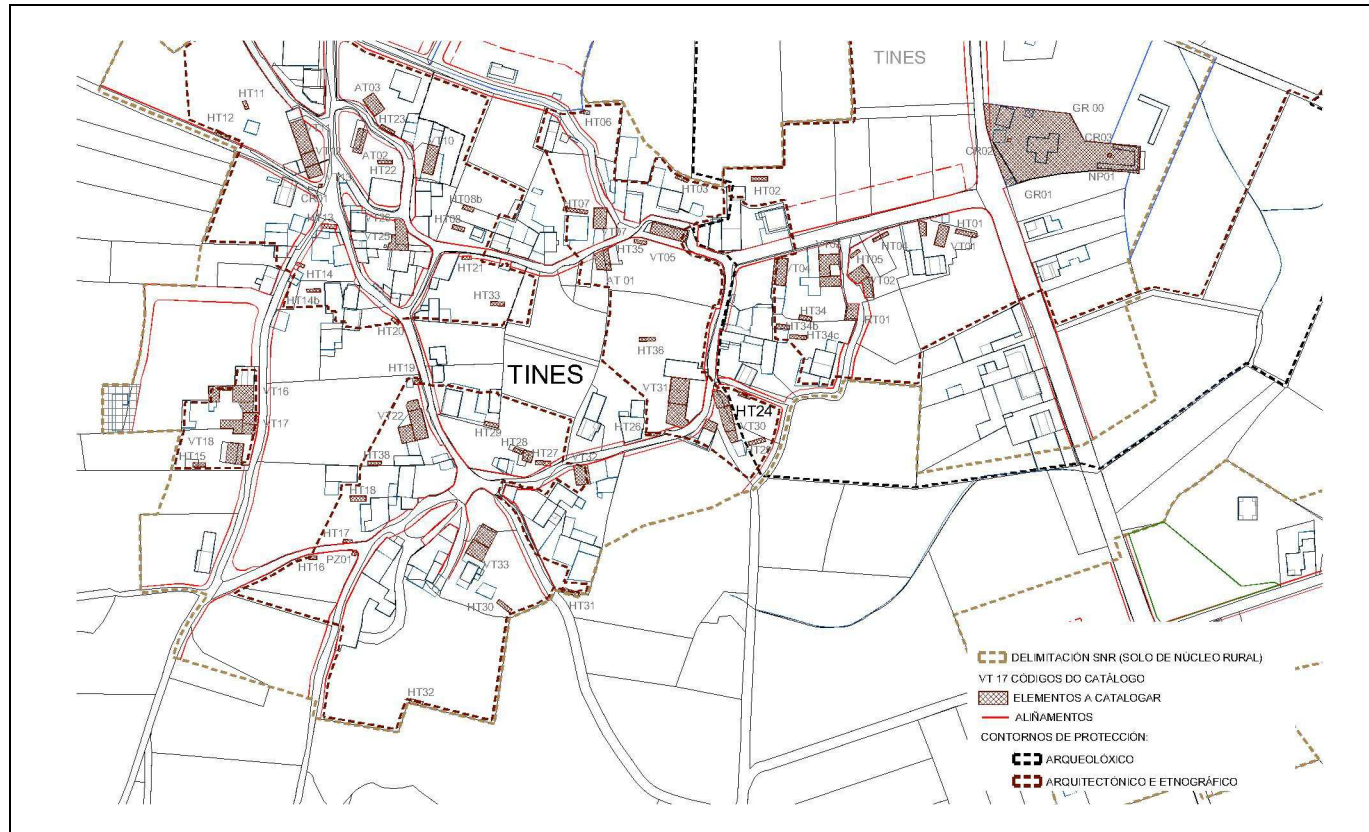
Denominación:	Hórreo tradicional		
Clase / Categoría	Ben catalogado / Monumento		
Localización:	Lugar de Tines	Plano nº: 02.02	X:502229Y:4773066
Data de construción:	Anterior ao 1956.		
Descrición tipolóxica :	Patrimonio etnolóxico Hórreo tipo Fisterra. Zócalo de cachotaría sobre o que se apoian estes esveltos rematados por tornarratos circulares e convexos de pouco espesor. Trabes lonxitudinais sobre as que descansan varias filas de perpiaños. Cuberta a dúas augas, con pinches de cantaría baixo sopenas.		
Características singulares:			
Estado de conservación:	Normal.		

Protección

Nivel de protección (art 41 LG 5/2016):	Protección integral	<input checked="" type="checkbox"/>
	Protección estrutural	<input type="checkbox"/>
	Protección ambiental	<input type="checkbox"/>
Obras permitidas (art 40 LG 5/2016):	Mantemento	<input checked="" type="checkbox"/>
	Conservación	<input checked="" type="checkbox"/>
	Consolidación	<input checked="" type="checkbox"/>
	Restauración	<input checked="" type="checkbox"/>
	Rehabilitación	<input checked="" type="checkbox"/>
	Reestruturación	<input type="checkbox"/>
	Ampliación	<input type="checkbox"/>
Reconstrución	<input checked="" type="checkbox"/>	
Usos permitidos:	Agrario e actividades complementarios	

Criterios de intervención

As obras permitidas segundo o nivel de protección cumprarán o regulado no art. 42 da LG 5/2016 e seguirán os criterios de intervención do art. 44 e demais que resulten de aplicación da LG 5/2016.



CATÁLOGO DE BENS PROTEXIDOS

Ficha nº: T-HT 25- TINES

Datos

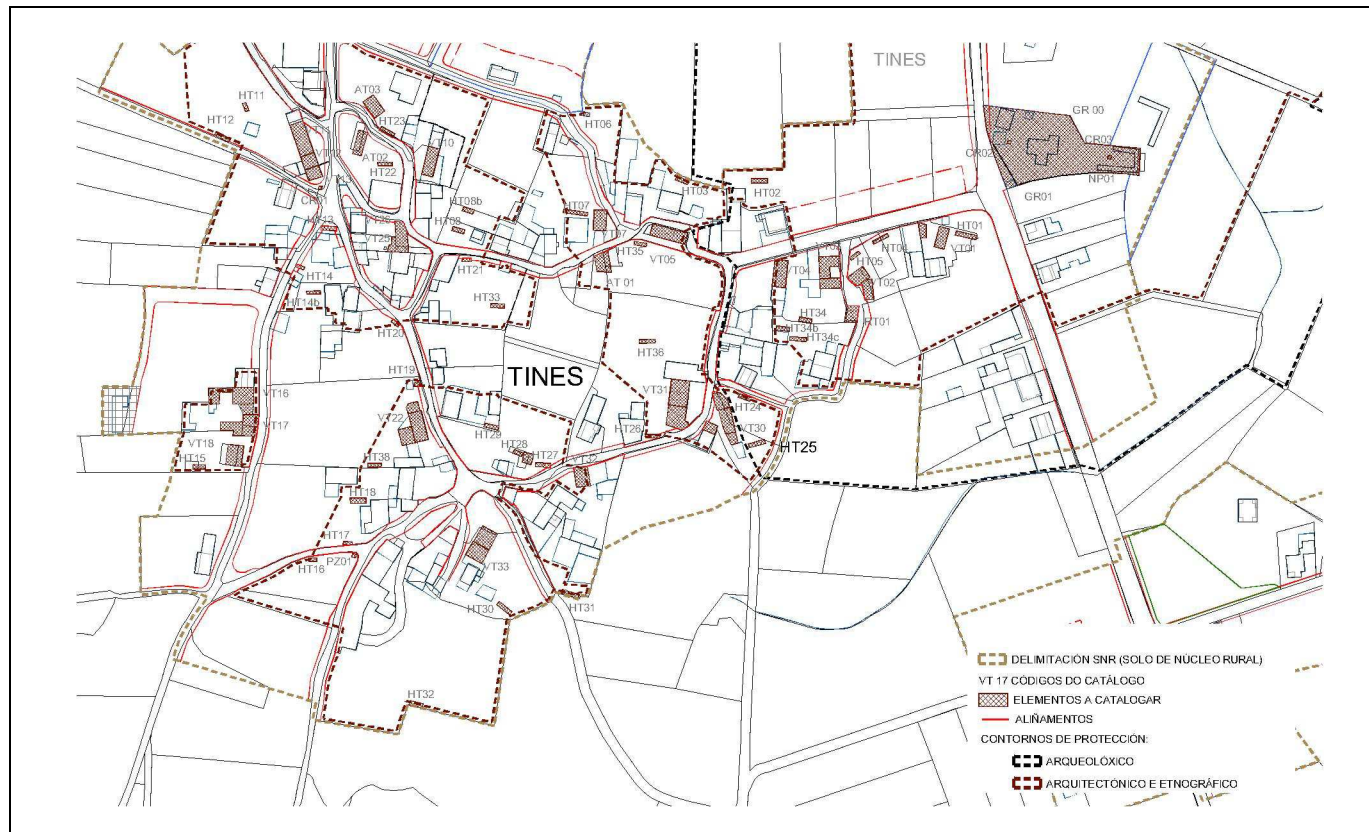
Denominación:	Hórreo tradicional		
Clase / Categoría	Ben catalogado / Monumento		
Localización:	Lugar de Tines	Plano nº: 02.02	X:502235Y:4773042
Data de construción:	Anterior ao 1956.		
Descrición tipolóxica :	Patrimonio etnolóxico Hórreo tipo Fisterra. Zócalo de cachotaría sobre o que se apoian estes esveltos rematados por tornarratos circulares e convexos de pouco espesor. Trabes lonxitudinais sobre as que descansan varias filas de perpiaños. Cuberta a dúas augas, con pinches de cantaría baixo sopenas sobre as que descansan a cruz e o lampión.		
Características singulares:			
Estado de conservación:	Bo		

Protección

Nivel de protección (art 41 LG 5/2016):	Protección integral	<input checked="" type="checkbox"/>
	Protección estrutural	<input type="checkbox"/>
Obras permitidas (art 40 LG 5/2016):	Protección ambiental	<input type="checkbox"/>
	Mantemento	<input checked="" type="checkbox"/>
	Conservación	<input checked="" type="checkbox"/>
	Consolidación	<input checked="" type="checkbox"/>
	Restauración	<input checked="" type="checkbox"/>
	Rehabilitación	<input checked="" type="checkbox"/>
	Reestruturación	<input type="checkbox"/>
Usos permitidos:	Ampliación	<input type="checkbox"/>
	Reconstrución	<input checked="" type="checkbox"/>
	Agrario e actividades complementarios	

Criterios de intervención

As obras permitidas segundo o nivel de protección cumprirán o regulado no art. 42 da LG 5/2016 e seguirán os criterios de intervención do art. 44 e demais que resulten de aplicación da LG 5/2016.



CATÁLOGO DE BENS PROTEXIDOS

Ficha nº: T-HT 26- TINES

Datos

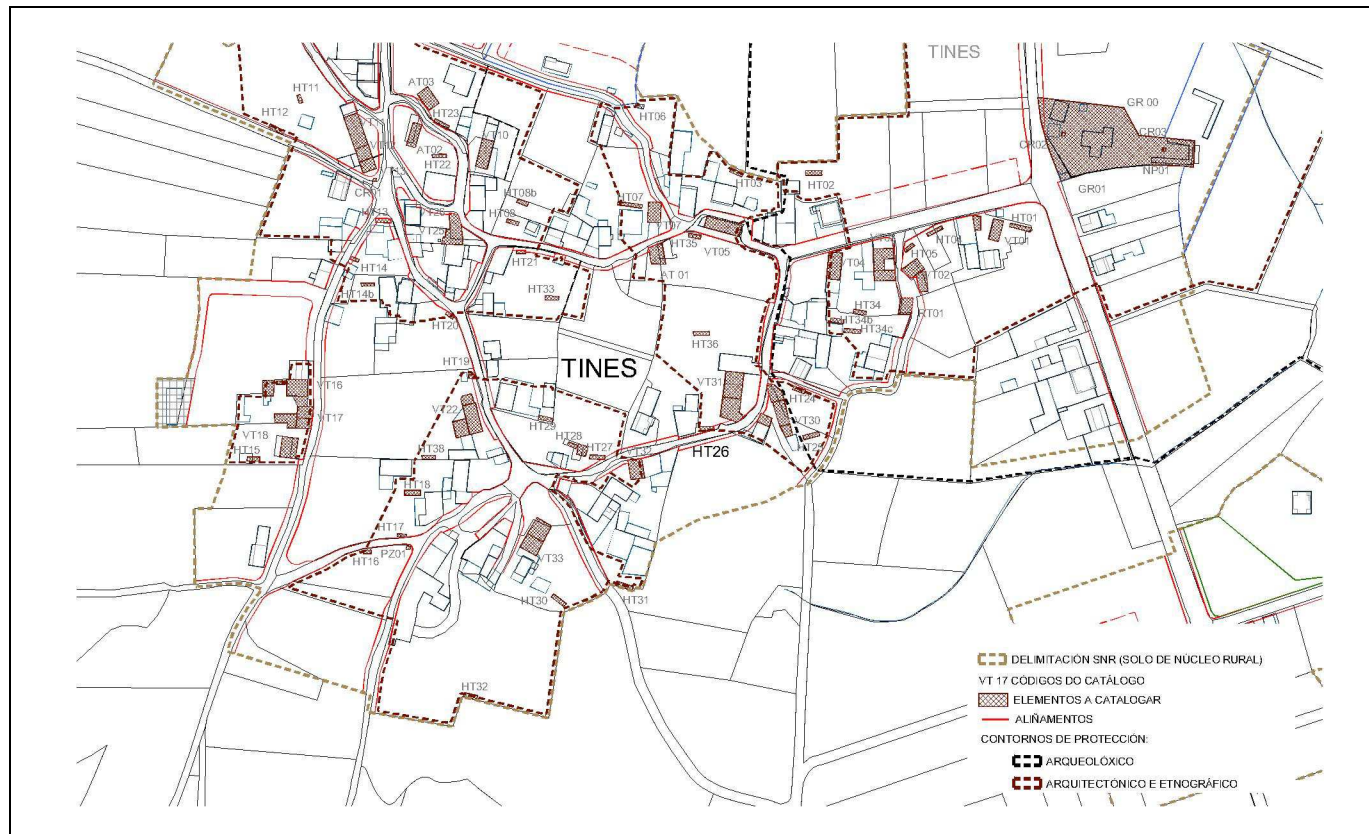
Denominación:	Hórreo tradicional vinculado a T-VT 31 e T-HT 36		
Clase / Categoría	Ben catalogado / Monumento		
Localización:	Lugar de Tines	Plano nº: 02.02	X:502180Y:4773045
Data de construción:	Anterior ao 1956.		
Descrición tipolóxica :	Patrimonio etnolóxico Hórreo tipo Fisterra. Zócalo de cachotaría sobre o que se apoian 12 esteos esveltos rematados por tornarratos circulares e convexos de pouco espesor. Trabes lonxitudinais sobre as que descansan varias filas de perpiaños. Cuberta a dúas augas, con pinches de cantaría.		
Características singulares:			
Estado de conservación:	Normal.		

Protección

Nivel de protección (art 41 LG 5/2016):	Protección integral	<input checked="" type="checkbox"/>
	Protección estrutural	<input type="checkbox"/>
	Protección ambiental	<input type="checkbox"/>
Obras permitidas (art 40 LG 5/2016):	Mantemento	<input checked="" type="checkbox"/>
	Conservación	<input checked="" type="checkbox"/>
	Consolidación	<input checked="" type="checkbox"/>
	Restauración	<input checked="" type="checkbox"/>
	Rehabilitación	<input checked="" type="checkbox"/>
	Reestruturación	<input type="checkbox"/>
	Ampliación	<input type="checkbox"/>
Reconstrución	<input checked="" type="checkbox"/>	
Usos permitidos:	Agrario e actividades complementarios	

Criterios de intervención

As obras permitidas segundo o nivel de protección cumprarán o regulado no art. 42 da LG 5/2016 e seguirán os criterios de intervención do art. 44 e demais que resulten de aplicación da LG 5/2016.



CATÁLOGO DE BENS PROTEXIDOS

Ficha nº: T-HT 27-28- TINES

Datos

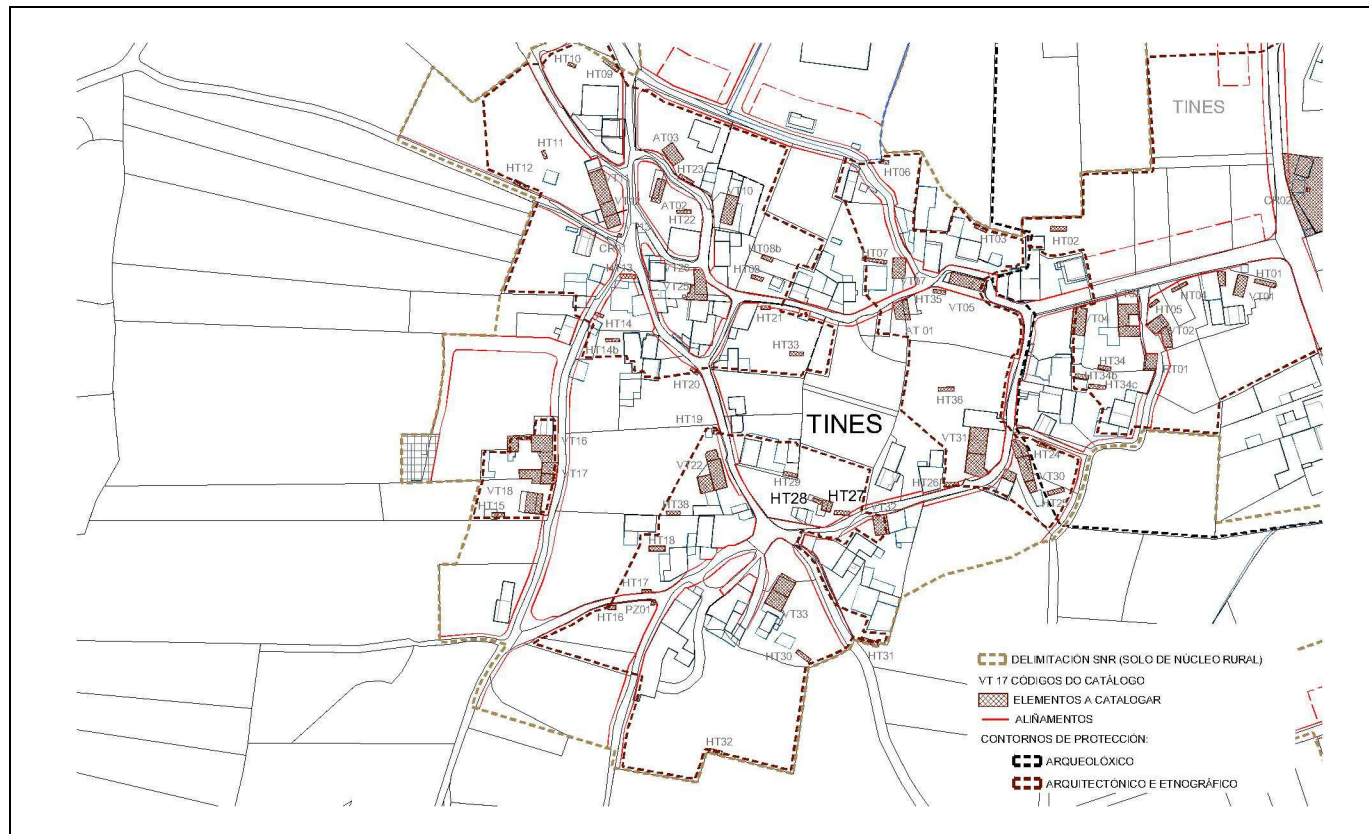
Denominación:	Conxunto formado por dous hórreos e alpendre tradicional		
Clase / Categoría	Ben catalogado / Monumento		
Localización:	Lugar de Tines	Plano nº: 02.02	X:502122/502110 Y:4773029/4773035
Data de construción:	Anterior ao 1956.		
Descrición tipolóxica :	<p>Patrimonio etnolóxico</p> <p>Conxunto de hórreos tipo Fisterra. Zócalo de cachotaría sobre o que se apoian esteos rematados por tornarratos circulares e convexos de pouco espesor. Trabes lonxitudinais sobre as que descansan varias filas de perpiaños. Cuberta a dúas augas, con pinches de cantaría baixo sopenas.</p> <p>Alpendre tradicional de planta rectangular con muros de cachotaría e cuberta a dúas augas de tella. Fachada principal con peche de madeira.</p>		
Características singulares:			
Estado de conservación:	Normal. Cuberta con tella plana no HT-27		

Protección

Nivel de protección (art 41 LG 5/2016):	Protección integral	<input checked="" type="checkbox"/>
	Protección estrutural	<input type="checkbox"/>
	Protección ambiental	<input type="checkbox"/>
Obras permitidas (art 40 LG 5/2016):	Mantemento	<input checked="" type="checkbox"/>
	Conservación	<input checked="" type="checkbox"/>
	Consolidación	<input checked="" type="checkbox"/>
	Restauración	<input checked="" type="checkbox"/>
	Rehabilitación	<input checked="" type="checkbox"/>
	Reestruturación	<input type="checkbox"/>
	Ampliación	<input type="checkbox"/>
	Reconstrución	<input checked="" type="checkbox"/>
Usos permitidos:	Agrario e actividades complementarios	

Criterios de intervención

As obras permitidas segundo o nivel de protección cumprarán o regulado no art. 42 da LG 5/2016 e seguirán os criterios de intervención do art. 44 e demais que resulten de aplicación da LG 5/2016. Recoméndase o cambio da tipoloxía da tella pola orixinal no HT-27



HT 27

HT 28



CATÁLOGO DE BENS PROTEXIDOS

Ficha nº: T-HT 29- TINES

Datos

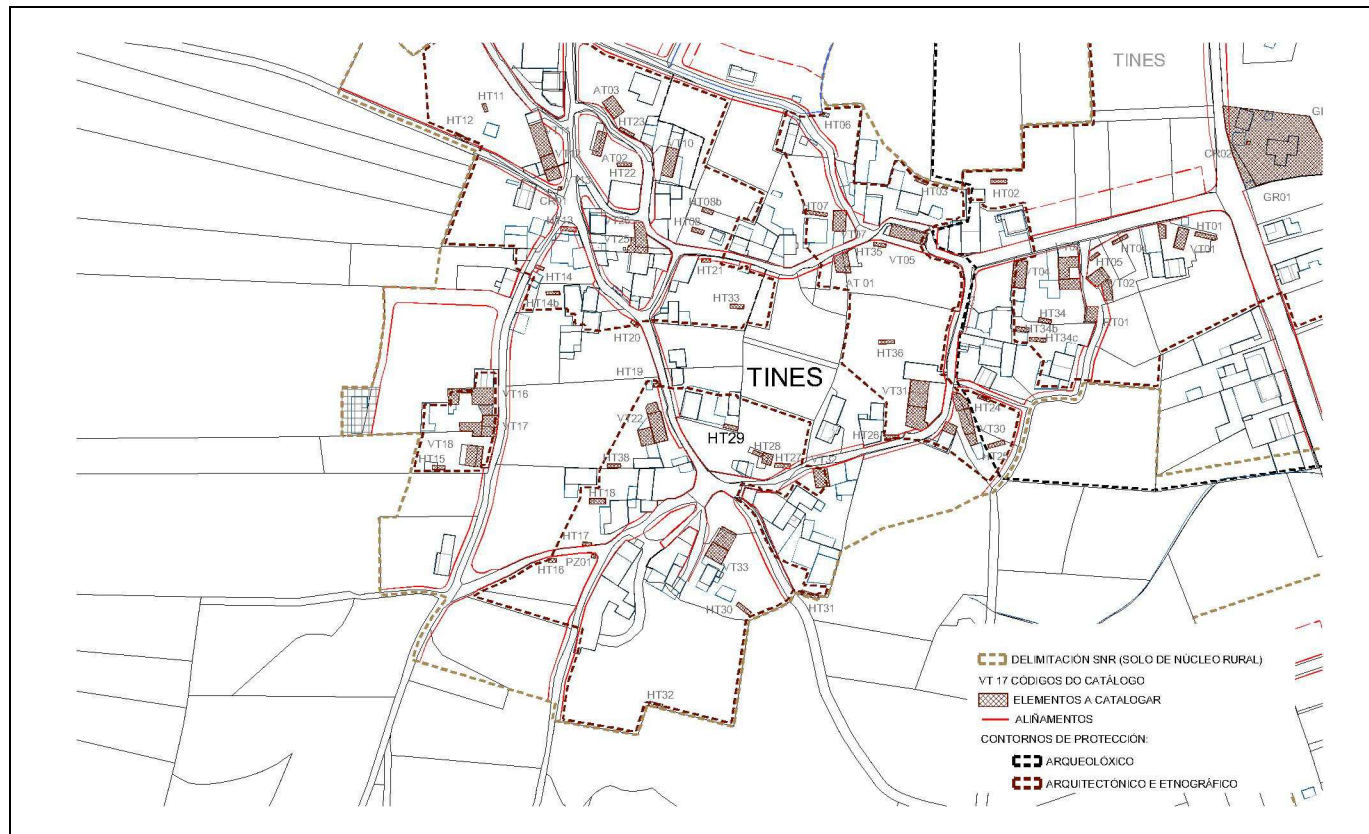
Denominación:	Hórreo tradicional		
Clase / Categoría	Ben catalogado / Monumento		
Localización:	Lugar de Tines	Plano nº: 02.02	X:502096Y:4773050
Data de construción:	Anterior ao 1956.		
Descrición tipolóxica :	Patrimonio etnolóxico Hórreo tipo Fisterra. Zócalo de cachotaría sobre o que se apoian 10 esteos esveltos rematados por tornarratos circulares e convexos de pouco espesor. Trabes lonxitudinais sobre as que descansan varias filas de perpiaños. Cuberta a dúas augas, con pinches de cantaría baixo sopenas.		
Características singulares:			
Estado de conservación:	Normal.		

Protección

Nivel de protección (art 41 LG 5/2016):	Protección integral	<input checked="" type="checkbox"/>
	Protección estrutural	<input type="checkbox"/>
Obras permitidas (art 40 LG 5/2016):	Protección ambiental	<input type="checkbox"/>
	Mantemento	<input checked="" type="checkbox"/>
	Conservación	<input checked="" type="checkbox"/>
	Consolidación	<input checked="" type="checkbox"/>
	Restauración	<input checked="" type="checkbox"/>
	Rehabilitación	<input checked="" type="checkbox"/>
	Reestruturación	<input type="checkbox"/>
	Ampliación	<input type="checkbox"/>
Reconstrución	<input checked="" type="checkbox"/>	
Usos permitidos:	Agrario e actividades complementarios	

Criterios de intervención

As obras permitidas segundo o nivel de protección cumprarán o regulado no art. 42 da LG 5/2016 e seguirán os criterios de intervención do art. 44 e demais que resulten de aplicación da LG 5/2016.



CATÁLOGO DE BENS PROTEXIDOS

Ficha nº: T-HT 30- TINES

Datos

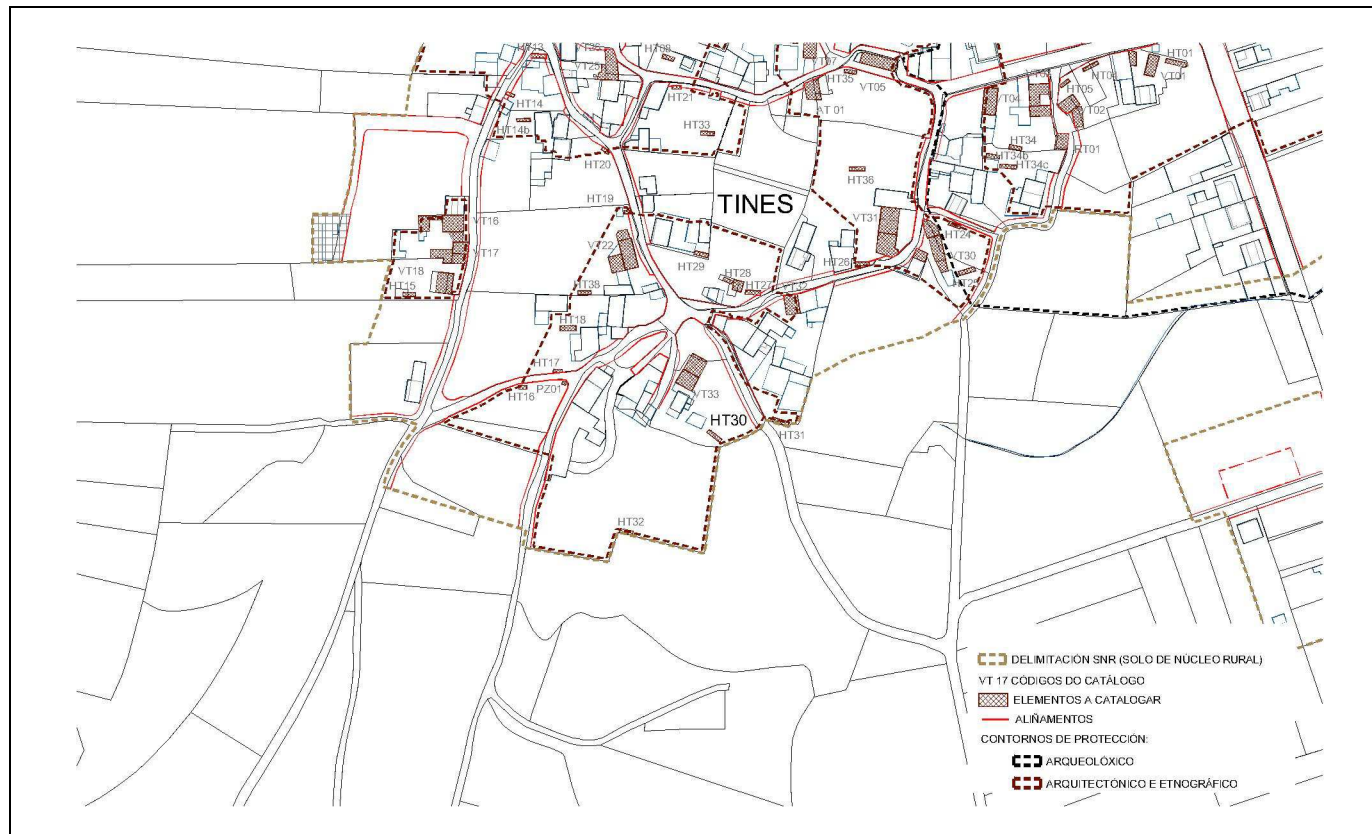
Denominación:	Hórreo tradicional vinculado a T-VT 33		
Clase / Categoría	Ben catalogado / Monumento		
Localización:	Lugar de Tines	Plano nº: 02.02	X:502102Y:4772954
Data de construción:	Anterior ao 1956.		
Descrición tipolóxica :	Patrimonio etnolóxico Hórreo tipo Fisterra. Zócalo de cachotaría sobre o que se apoian 12 esteos esveltos rematados por tornarratos circulares e convexos de pouco espesor. Trabes lonxitudinais sobre as que descansan varias filas de perpiaños. Cuberta a dúas augas, con pinches de cantaría baixo sopenas sobre as que descansan a cruz e o lampión.		
Características singulares:			
Estado de conservación:	Bo.		

Protección

Nivel de protección (art 41 LG 5/2016):	Protección integral	<input checked="" type="checkbox"/>
	Protección estrutural	<input type="checkbox"/>
	Protección ambiental	<input type="checkbox"/>
Obras permitidas (art 40 LG 5/2016):	Mantemento	<input checked="" type="checkbox"/>
	Conservación	<input checked="" type="checkbox"/>
	Consolidación	<input checked="" type="checkbox"/>
	Restauración	<input checked="" type="checkbox"/>
	Rehabilitación	<input checked="" type="checkbox"/>
	Reestruturación	<input type="checkbox"/>
	Ampliación	<input type="checkbox"/>
	Reconstrución	<input checked="" type="checkbox"/>
Usos permitidos:	Agrario e actividades complementarios	

Criterios de intervención

As obras permitidas segundo o nivel de protección cumprirán o regulado no art. 42 da LG 5/2016 e seguirán os criterios de intervención do art. 44 e demais que resulten de aplicación da LG 5/2016.



v

CATÁLOGO DE BENS PROTEXIDOS

Ficha nº: T-HT 31- TINES

Datos

Denominación:	Hórreo tradicional		
Clase / Categoría	Ben de interese cultural / Monumento		
Localización:	Lugar de Tines	Plano nº: 02.02	X:502136Y:4772960
Data de construción:	Anterior ao 1901.		
Descrición tipolóxica :	Patrimonio etnolóxico Hórreo tipo Fisterra. Zócalo de cachotaría sobre o que se apoian estes esveltos rematados por tornarratos circulares e convexos de pouco espesor. Trabes lonxitudinais sobre as que descansan varias filas de perpiaños. Cuberta a dúas augas, con pinches de cantaría baixo sopenas.		
Características singulares:			
Estado de conservación:	Regular.		

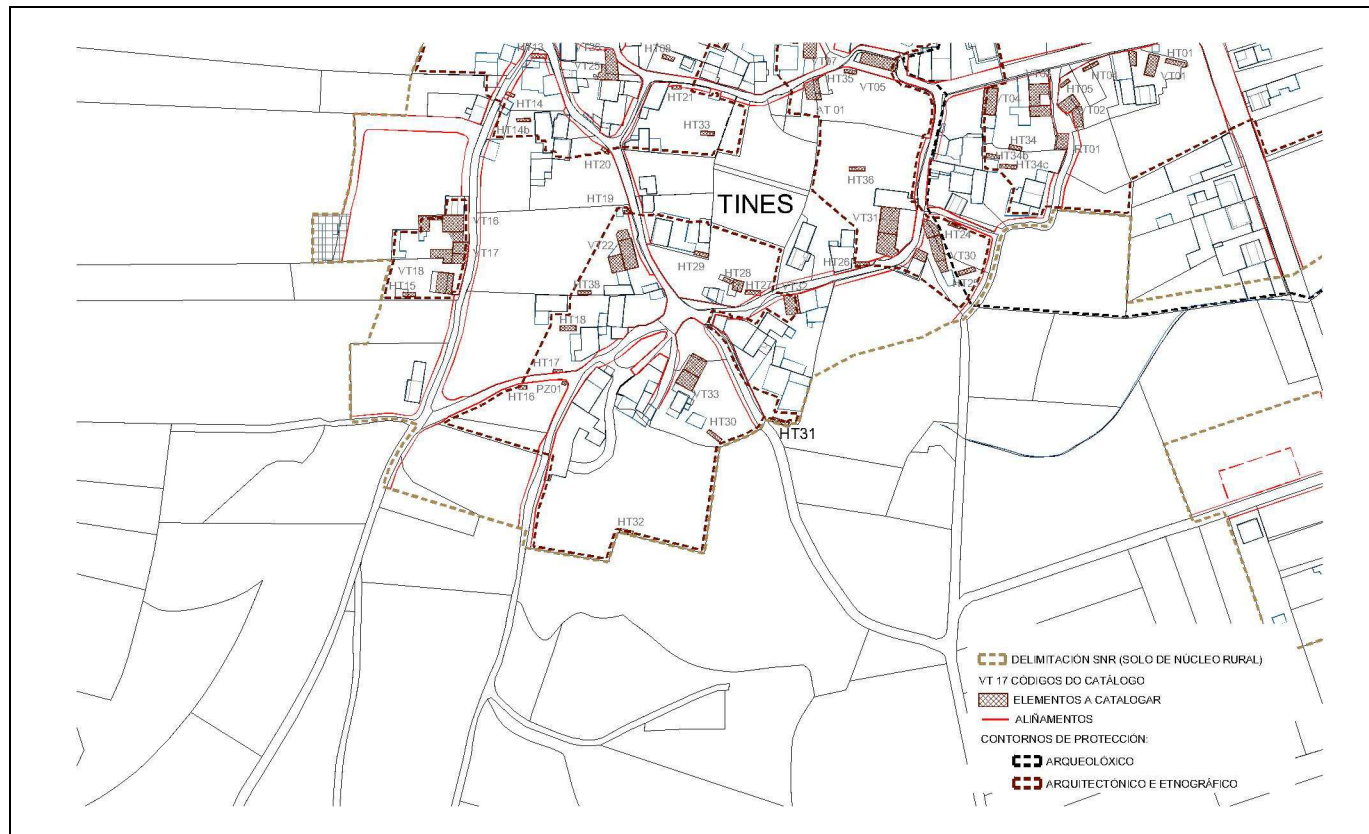
Protección

Nivel de protección (art 41 LG 5/2016):	Protección integral	<input checked="" type="checkbox"/>
	Protección estrutural	<input type="checkbox"/>
	Protección ambiental	<input type="checkbox"/>
Obras permitidas (art 40 LG 5/2016):	Mantemento	<input checked="" type="checkbox"/>
	Conservación	<input checked="" type="checkbox"/>
	Consolidación	<input checked="" type="checkbox"/>
	Restauración	<input checked="" type="checkbox"/>
	Rehabilitación	<input checked="" type="checkbox"/>
	Reestruturación	<input type="checkbox"/>
	Ampliación	<input type="checkbox"/>
	Reconstrución	<input checked="" type="checkbox"/>
Usos permitidos:	Agrario e actividades complementarios	

Criterios de intervención

As obras permitidas segundo o nivel de protección cumprarán o regulado no art. 42 da LG 5/2016 e seguirán os criterios de intervención do art. 44, 53 e dos demais que resulten de aplicación da LG 5/2016.

.



CATÁLOGO DE BENS PROTEXIDOS

Ficha nº: T-HT 32- TINES

Datos

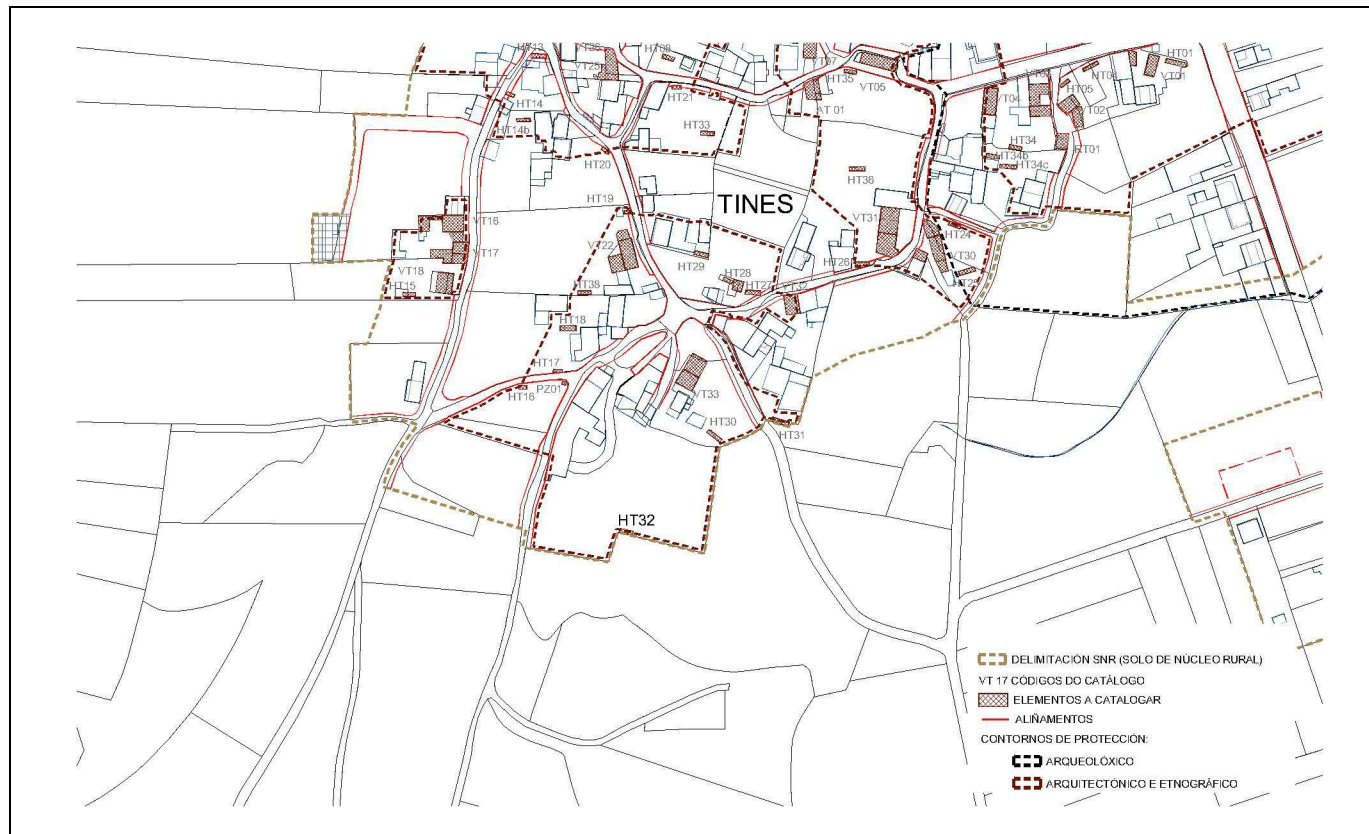
Denominación:	Hórreo tradicional		
Clase / Categoría	Ben catalogado / Monumento		
Localización:	Lugar de Tines	Plano nº: 02.02	X:502055Y:4772903
Data de construción:	Anterior ao 1956.		
Descrición tipolóxica :	Patrimonio etnolóxico Hórreo tipo Fisterra. Zócalo de cachotaría sobre o que se apoian 10 esteos esveltos rematados por tornarratos circulares e convexos de pouco espesor. Trabes lonxitudinais sobre as que descansan varias filas de perpiaños. Cuberta a dúas augas, con pinches de cantaría baixo sopenas sobre as que descansan a cruz e o lampión		
Características singulares:			
Estado de conservación:	Normal.		

Protección

Nivel de protección (art 41 LG 5/2016):	Protección integral	<input checked="" type="checkbox"/>
	Protección estrutural	<input type="checkbox"/>
	Protección ambiental	<input type="checkbox"/>
Obras permitidas (art 40 LG 5/2016):	Mantemento	<input checked="" type="checkbox"/>
	Conservación	<input checked="" type="checkbox"/>
	Consolidación	<input checked="" type="checkbox"/>
	Restauración	<input checked="" type="checkbox"/>
	Rehabilitación	<input checked="" type="checkbox"/>
	Reestruturación	<input type="checkbox"/>
	Ampliación	<input type="checkbox"/>
	Reconstrución	<input checked="" type="checkbox"/>
Usos permitidos:	Agrario e actividades complementarios	

Criterios de intervención

As obras permitidas segundo o nivel de protección cumprarán o regulado no art. 42 da LG 5/2016 e seguirán os criterios de intervención do art. 44 e demais que resulten de aplicación da LG 5/2016.



CATÁLOGO DE BENS PROTEXIDOS

Ficha nº: T-HT 33- TINES

Datos

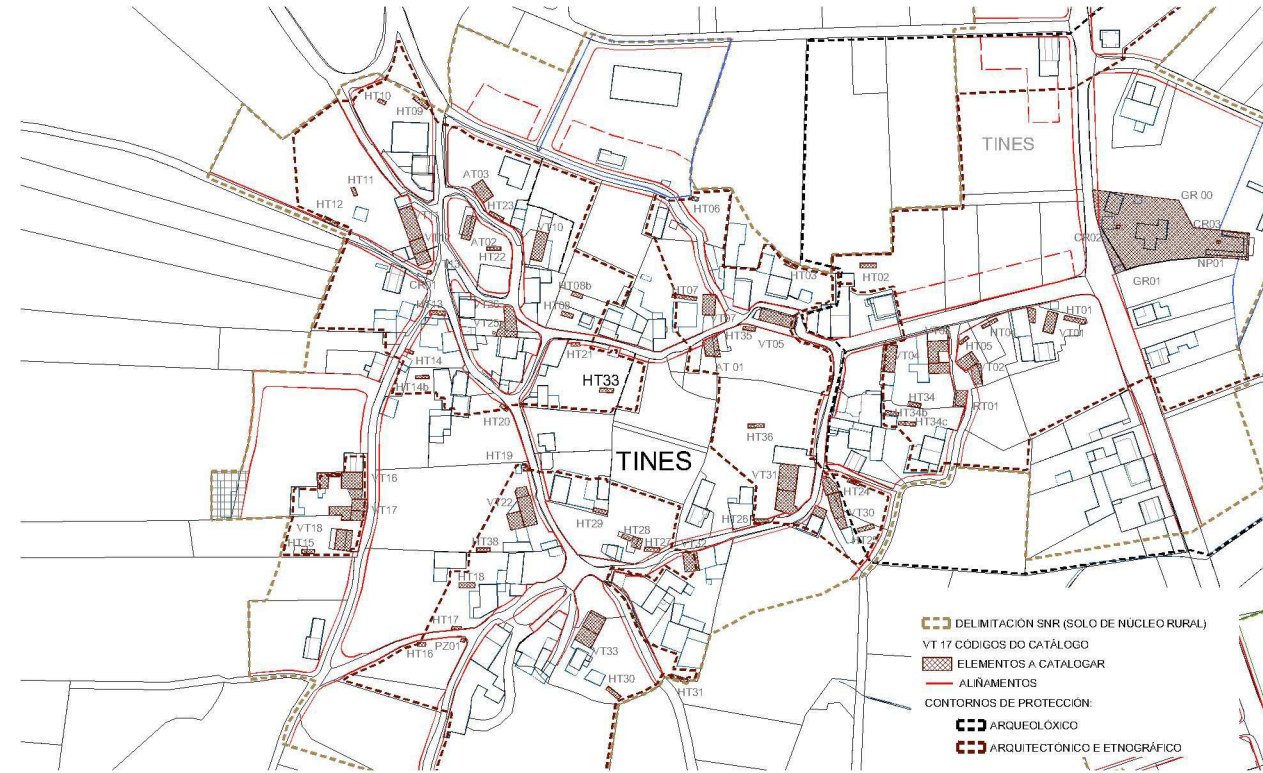
Denominación:	Hórreo tradicional		
Clase / Categoría	Ben catalogado / Monumento		
Localización:	Lugar de Tines	Plano nº: 02.02	X:502098Y:4773114
Data de construción:	Anterior ao 1956.		
Descrición tipolóxica :	Patrimonio etnolóxico Hórreo tipo Fisterra. Zócalo de cachotaría sobre o que se apoian 10 esteos esveltos rematados por tornarratos circulares e convexos de pouco espesor. Trabes lonxitudinais sobre as que descansan varias filas de perpiaños. Cuberta a dúas augas, con pinches de cantaría baixo sopenas sobre as que descansan a cruz e o lampión.		
Características singulares:			
Estado de conservación:	Normal		

Protección

Nivel de protección (art 41 LG 5/2016):	Protección integral	<input checked="" type="checkbox"/>
	Protección estrutural	<input type="checkbox"/>
Obras permitidas (art 40 LG 5/2016):	Protección ambiental	<input type="checkbox"/>
	Mantemento	<input checked="" type="checkbox"/>
	Conservación	<input checked="" type="checkbox"/>
	Consolidación	<input checked="" type="checkbox"/>
	Restauración	<input checked="" type="checkbox"/>
	Rehabilitación	<input checked="" type="checkbox"/>
	Reestruturación	<input type="checkbox"/>
Usos permitidos:	Ampliación	<input type="checkbox"/>
	Reconstrución	<input checked="" type="checkbox"/>
	Agrario e actividades complementarios	

Criterios de intervención

As obras permitidas segundo o nivel de protección cumprirán o regulado no art. 42 da LG 5/2016 e seguirán os criterios de intervención do art. 44 e demais que resulten de aplicación da LG 5/2016.



CATÁLOGO DE BENS PROTEXIDOS

Ficha nº: T-HT 34-34b-34c- TINES

Datos

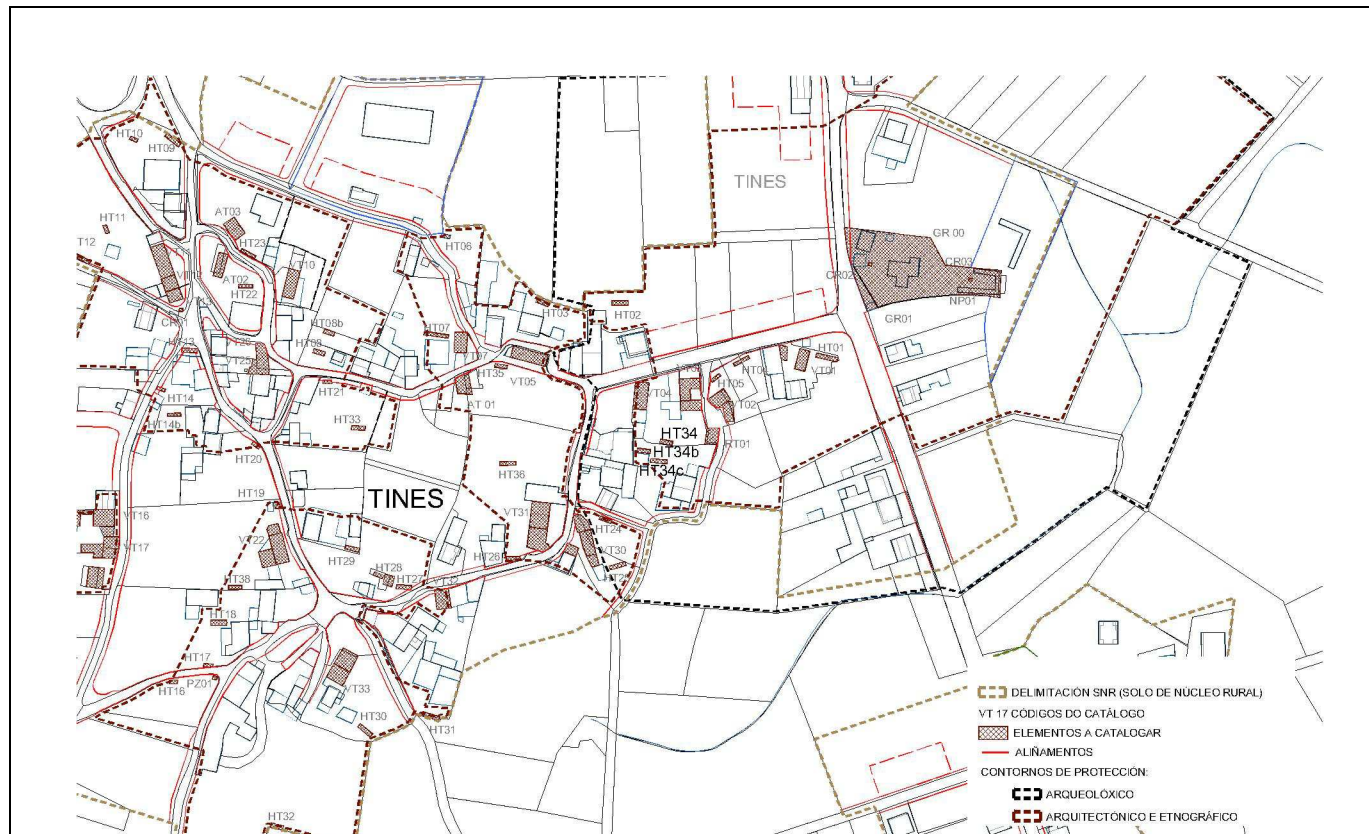
Denominación:	Conxunto de hórreos tradicionais		
Clase / Categoría	Ben de interese cultural / Monumento		
Localización:	Lugar de Tines	Plano nº: 02.02	X:502261Y:4773106
Data de construción:	Anterior ao 1901.		
Descrición tipolóxica :	Patrimonio etnolóxico Hórreos tipo Fisterra. Zócalo de cachotaría sobre o que se apoian estes rematados por tornarratos circulares e convexos de pouco espesor. Trabes lonxitudinais sobre as que descansan varias filas de perpiaños. Cuberta a dúas augas, con pinches de cantaría baixo sopenas e tella do país.		
Características singulares:			
Estado de conservación:	Normal		

Protección

Nivel de protección (art 41 LG 5/2016):	Protección integral	<input checked="" type="checkbox"/>
	Protección estrutural	<input type="checkbox"/>
	Protección ambiental	<input type="checkbox"/>
Obras permitidas (art 40 LG 5/2016):	Mantemento	<input checked="" type="checkbox"/>
	Conservación	<input checked="" type="checkbox"/>
	Consolidación	<input checked="" type="checkbox"/>
	Restauración	<input checked="" type="checkbox"/>
	Rehabilitación	<input checked="" type="checkbox"/>
	Reestruturación	<input type="checkbox"/>
	Ampliación	<input type="checkbox"/>
Reconstrución	<input checked="" type="checkbox"/>	
Usos permitidos:	Agrario e actividades complementarios	

Criterios de intervención

As obras permitidas segundo o nivel de protección cumprirán o regulado no art. 42 da LG 5/2016 e seguirán os criterios de intervención do art. 44, 53 e dos demais que resulten de aplicación da LG 5/2016.



CATÁLOGO DE BENS PROTEXIDOS

Ficha nº: T-HT 35- TINES

Datos

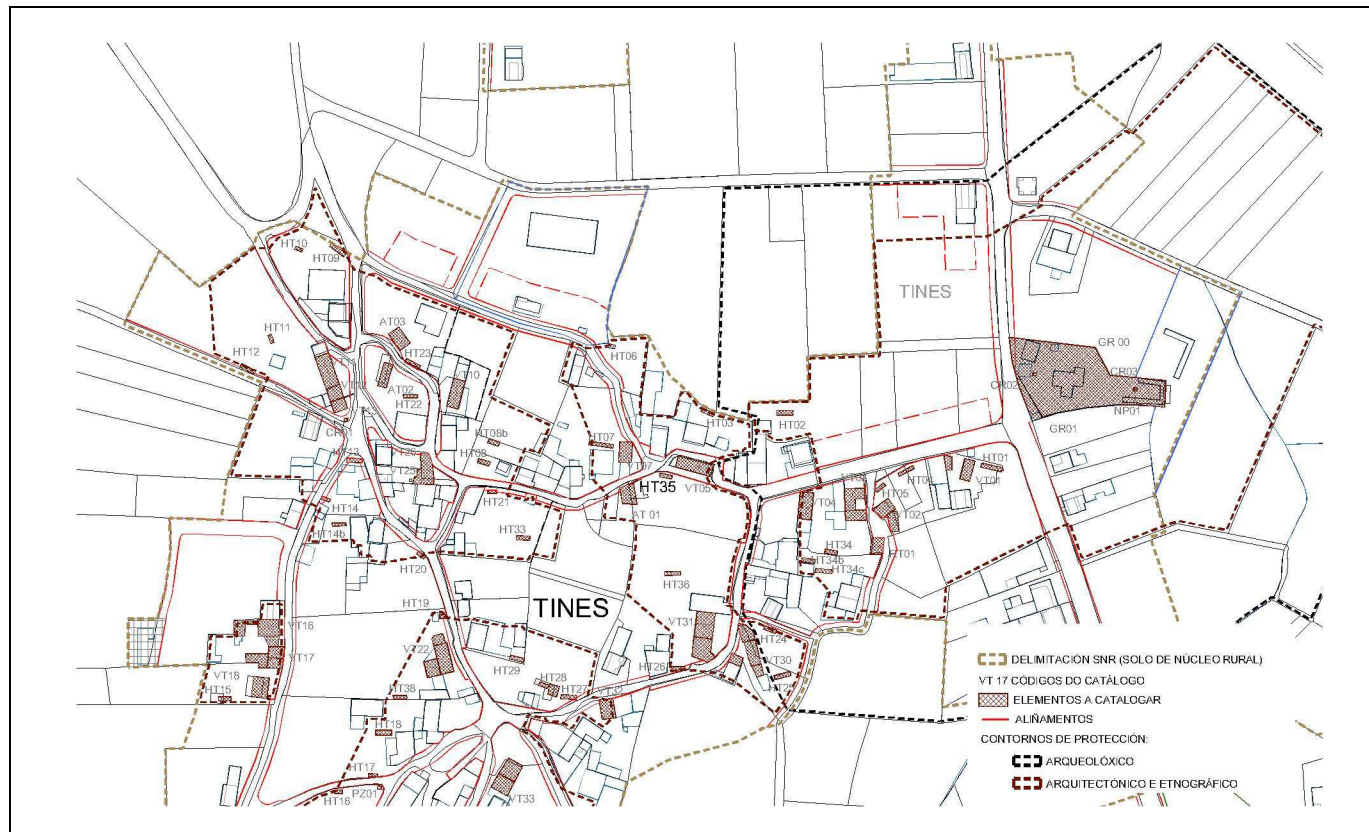
Denominación:	Hórreo tradicional		
Clase / Categoría	Ben catalogado / Monumento		
Localización:	Lugar de Tines	Plano nº: 02.02	X:502174Y:4773147
Data de construción:	Anterior ao 1956.		
Descrición tipolóxica :	Patrimonio etnolóxico Hórreo tipo Fisterra. Zócalo de cachotaría sobre o que se apoian 8 esteos esveltos rematados por tornarratos circulares e convexos de pouco espesor. Trabes lonxitudinais sobre as que descansan varias filas de perpiaños. Cuberta a dúas augas, con pinches de cantaría baixo sopenas.		
Características singulares:			
Estado de conservación:	Normal		

Protección

Nivel de protección (art 41 LG 5/2016):	Protección integral	<input checked="" type="checkbox"/>
	Protección estrutural	<input type="checkbox"/>
	Protección ambiental	<input type="checkbox"/>
Obras permitidas (art 40 LG 5/2016):	Mantemento	<input checked="" type="checkbox"/>
	Conservación	<input checked="" type="checkbox"/>
	Consolidación	<input checked="" type="checkbox"/>
	Restauración	<input checked="" type="checkbox"/>
	Rehabilitación	<input checked="" type="checkbox"/>
	Reestruturación	<input type="checkbox"/>
	Ampliación	<input type="checkbox"/>
Reconstrución	<input checked="" type="checkbox"/>	
Usos permitidos:	Agrario e actividades complementarios	

Criterios de intervención

As obras permitidas segundo o nivel de protección cumprirán o regulado no art. 42 da LG 5/2016 e seguirán os criterios de intervención do art. 44 e demais que resulten de aplicación da LG 5/2016.



CATÁLOGO DE BENS PROTEXIDOS

Ficha nº: T-HT 36- TINES

Datos

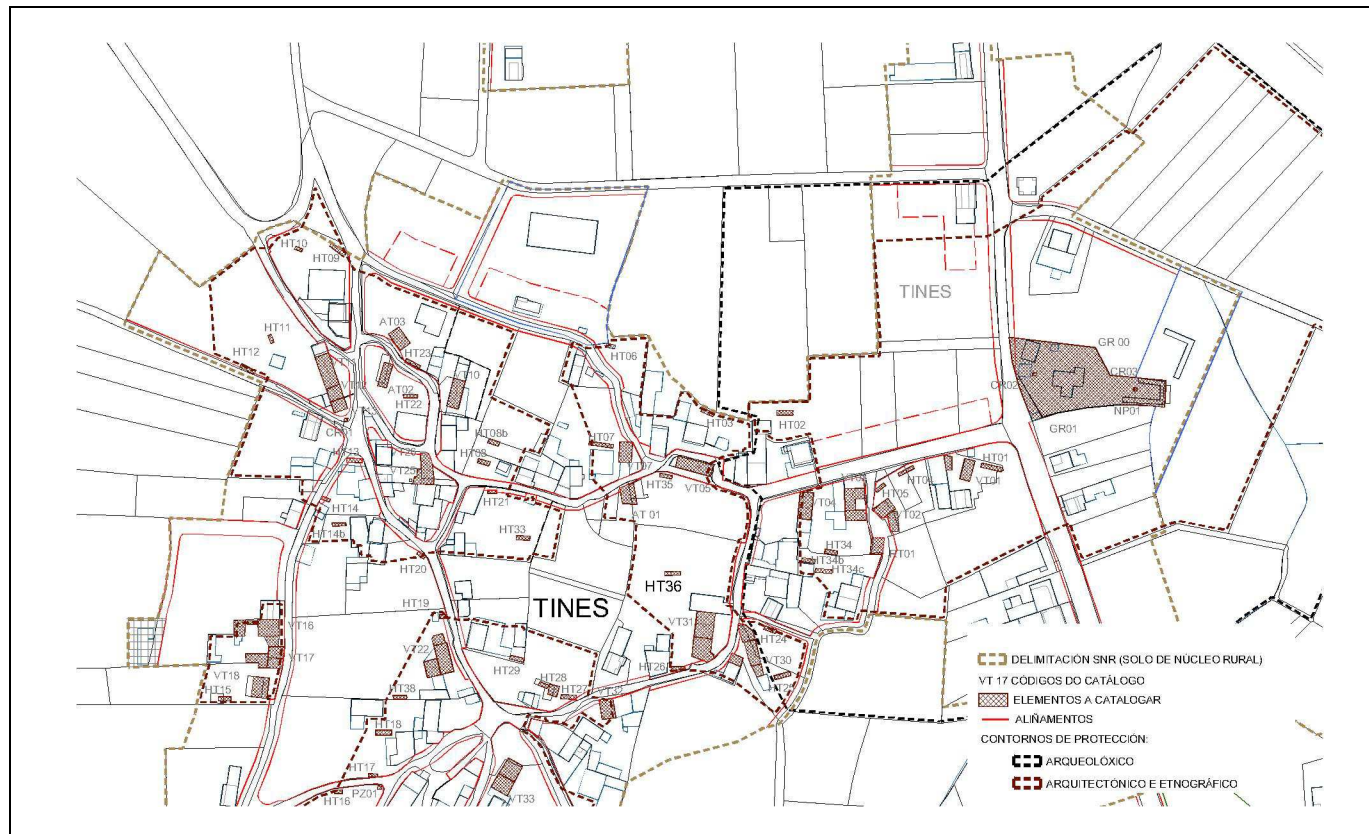
Denominación:	Hórreo tradicional vinculado a T-VT 31 e T-HT 26		
Clase / Categoría	Ben catalogado / Monumento		
Localización:	Lugar de Tines	Plano nº: 02.02	X:502178Y:4773096
Data de construción:	Anterior ao 1956.		
Descrición tipolóxica :	Patrimonio etnolóxico Hórreo tipo Fisterra. Zócalo de cachotaría sobre o que se apoian estes rematados por tornarratos circulares e convexos de pouco espesor. Trabes lonxitudinais sobre as que descansan varias filas de perpiaños. Cuberta a dúas augas, con pinches de cantaría baixo sopenas.		
Características singulares:			
Estado de conservación:	Normal.		

Protección

Nivel de protección (art 41 LG 5/2016):	Protección integral	<input checked="" type="checkbox"/>
	Protección estrutural	<input type="checkbox"/>
	Protección ambiental	<input type="checkbox"/>
Obras permitidas (art 40 LG 5/2016):	Mantemento	<input checked="" type="checkbox"/>
	Conservación	<input checked="" type="checkbox"/>
	Consolidación	<input checked="" type="checkbox"/>
	Restauración	<input checked="" type="checkbox"/>
	Rehabilitación	<input checked="" type="checkbox"/>
	Reestruturación	<input type="checkbox"/>
	Ampliación	<input type="checkbox"/>
Reconstrución	<input checked="" type="checkbox"/>	
Usos permitidos:	Agrario e actividades complementarios	

Criterios de intervención

As obras permitidas segundo o nivel de protección cumprarán o regulado no art. 42 da LG 5/2016 e seguirán os criterios de intervención do art. 44 e demais que resulten de aplicación da LG 5/2016.



CATÁLOGO DE BENS PROTEXIDOS

Ficha nº: T-HT 38- TINES

Datos

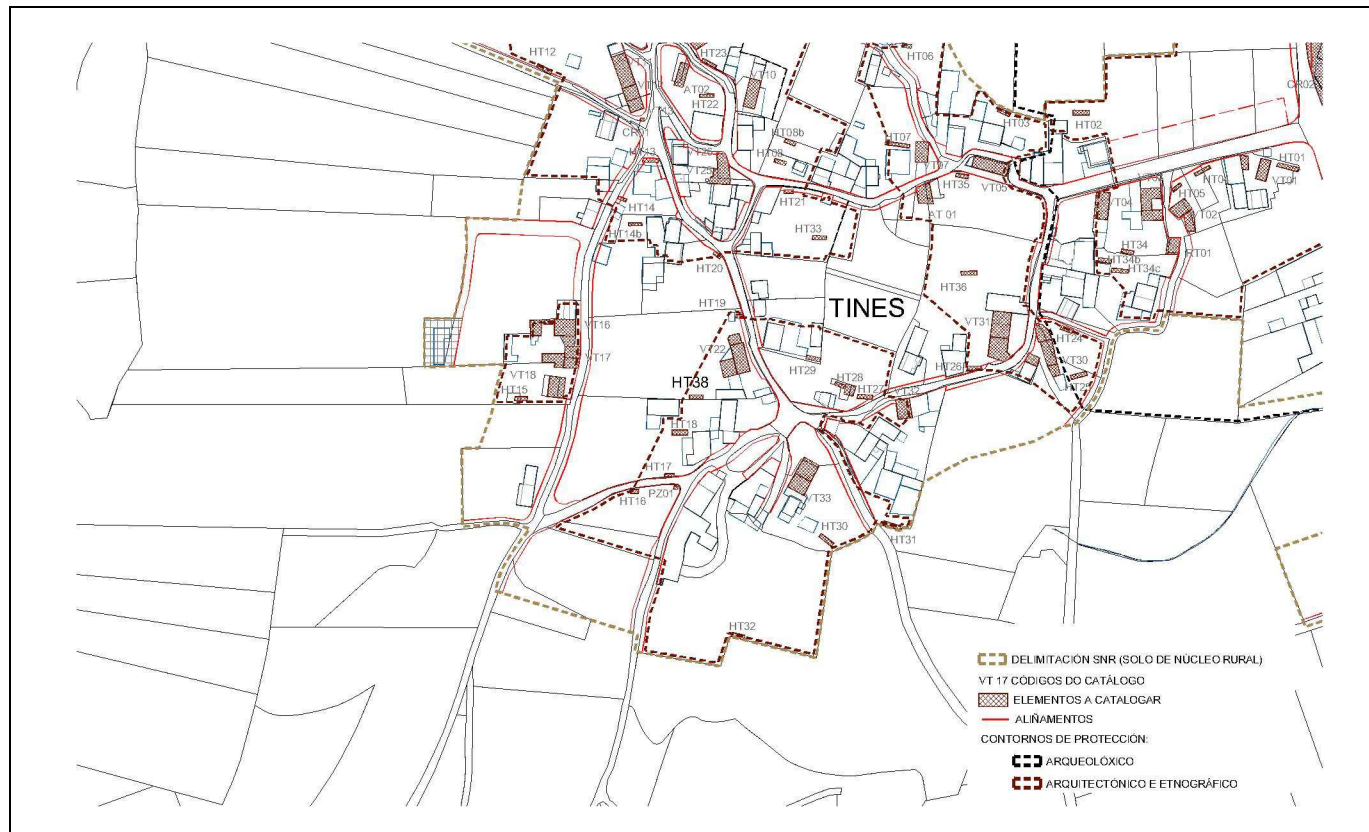
Denominación:	Hórreo tradicional vinculado a T-VT 22 e T-HT 19		
Clase / Categoría	Ben catalogado / Monumento		
Localización:	Lugar de Tines	Plano nº: 02.02	X:502034Y:4773029
Data de construción:	Anterior ao 1956.		
Descrición tipolóxica :	Patrimonio etnolóxico Hórreo tipo Fisterra. Zócalo de cachotaría sobre o que se apoian estes rematados por tornarratos circulares e convexos de pouco espesor. Trabes lonxitudinais sobre as que descansan varias filas de perpiaños. Cuberta a dúas augas, con pinches de cantaría baixo sopenas.		
Características singulares:			
Estado de conservación:	Normal.		

Protección

Nivel de protección (art 41 LG 5/2016):	Protección integral	<input checked="" type="checkbox"/>
	Protección estrutural	<input type="checkbox"/>
	Protección ambiental	<input type="checkbox"/>
Obras permitidas (art 40 LG 5/2016):	Mantemento	<input checked="" type="checkbox"/>
	Conservación	<input checked="" type="checkbox"/>
	Consolidación	<input checked="" type="checkbox"/>
	Restauración	<input checked="" type="checkbox"/>
	Rehabilitación	<input checked="" type="checkbox"/>
	Reestruturación	<input type="checkbox"/>
	Ampliación	<input type="checkbox"/>
Reconstrución	<input checked="" type="checkbox"/>	
Usos permitidos:	Agrario e actividades complementarios	

Criterios de intervención

As obras permitidas segundo o nivel de protección cumprarán o regulado no art. 42 da LG 5/2016 e seguirán os criterios de intervención do art. 44 e demais que resulten de aplicación da LG 5/2016.



CATÁLOGO DE BENS PROTExIDOS

Ficha nº: T-HT 39- TINES

Datos

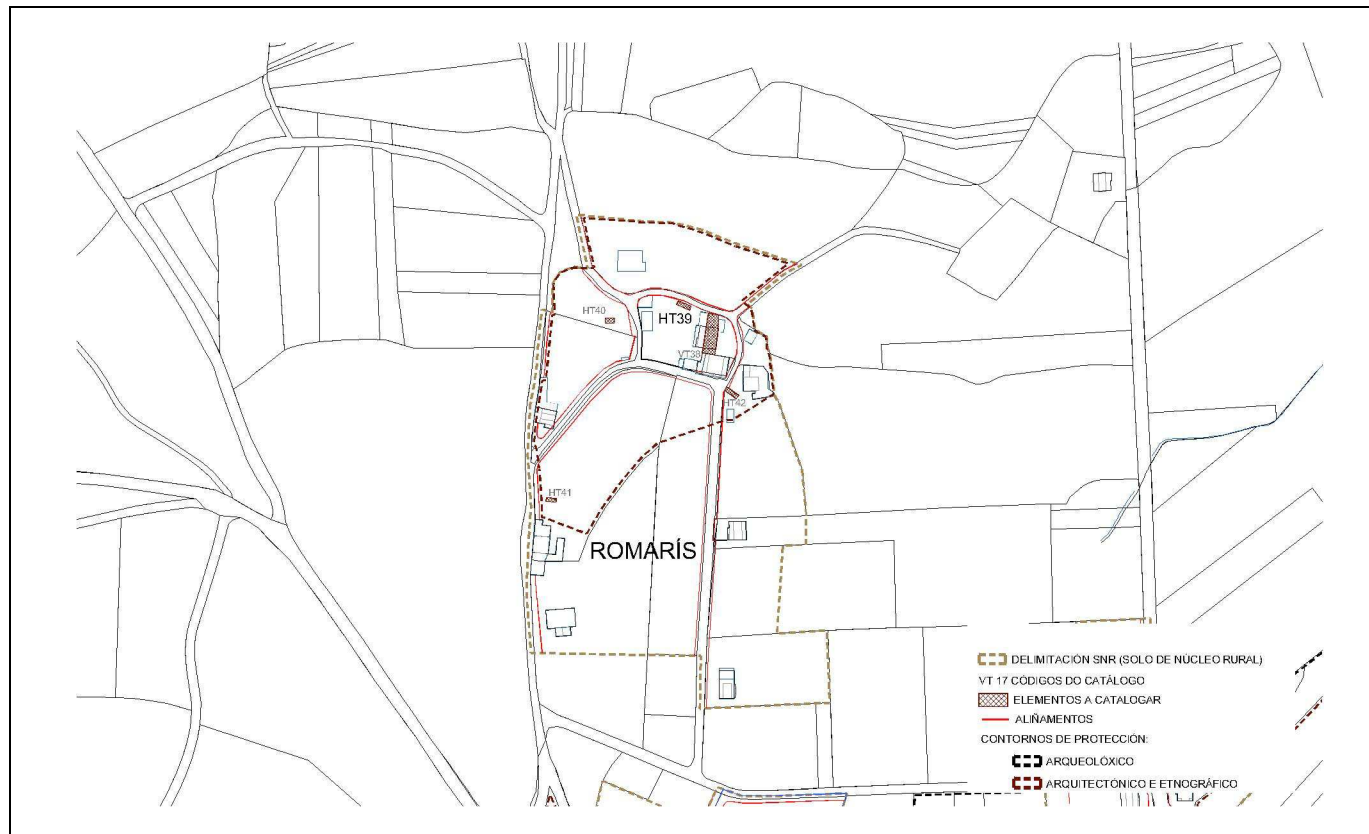
Denominación:	Hórreo tradicional vinculado T-VT 38		
Clase / Categoría	Ben catalogado / Monumento		
Localización:	Lugar de Romarís	Plano nº: 02.02	X:502068Y:4773589
Data de construción:	Anterior ao 1956.		
Descrición tipolóxica :	Patrimonio etnolóxico Hórreo tipo Fisterra. Zócalo de cachotaría sobre o que se apoian 12 esteos esveltos rematados por tornarratos circulares e convexos de pouco espesor. Trabes lonxitudinais sobre as que descansan varias filas de perpiaños. Cuberta a dúas augas..		
Características singulares:			
Estado de conservación:	Normal		

Protección

Nivel de protección (art 41 LG 5/2016):	Protección integral	<input checked="" type="checkbox"/>
	Protección estrutural	<input type="checkbox"/>
	Protección ambiental	<input type="checkbox"/>
Obras permitidas (art 40 LG 5/2016):	Mantemento	<input checked="" type="checkbox"/>
	Conservación	<input checked="" type="checkbox"/>
	Consolidación	<input checked="" type="checkbox"/>
	Restauración	<input checked="" type="checkbox"/>
	Rehabilitación	<input checked="" type="checkbox"/>
	Reestruturación	<input type="checkbox"/>
	Ampliación	<input type="checkbox"/>
Reconstrución	<input checked="" type="checkbox"/>	
Usos permitidos:	Agrario e actividades complementarios	

Criterios de intervención

As obras permitidas segundo o nivel de protección cumprirán o regulado no art. 42 da LG 5/2016 e seguirán os criterios de intervención do art. 44 e demais que resulten de aplicación da LG 5/2016.



CATÁLOGO DE BENS PROTEXIDOS

Ficha nº: T-HT 40- TINES

Datos

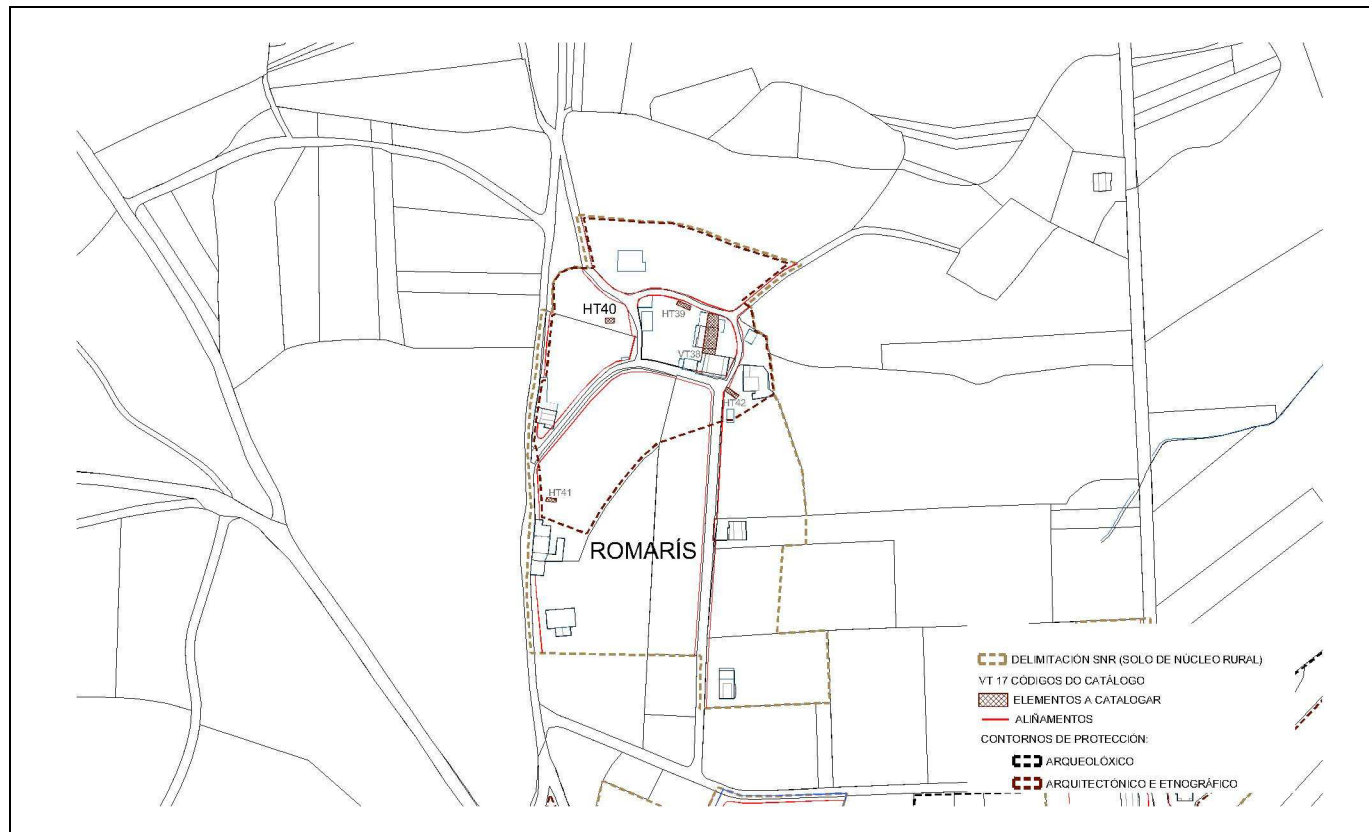
Denominación:	Hórreo tradicional		
Clase / Categoría	Ben de interese cultural / Monumento		
Localización:	Lugar de Romarís	Plano nº: 02.02	X:502024Y:4773580
Data de construción:	Anterior ao 1901.		
Descrición tipolóxica :	Patrimonio etnolóxico Hórreo tipo Fisterra. Zócalo de cachotaría sobre o que se apoian estes rematados por tornarratos circulares e convexos de pouco espesor. Trabes lonxitudinais sobre as que descansan varias filas de perpiaños. Cuberta a dúas augas, con pinches de perpiaño.		
Características singulares:			
Estado de conservación:	Regular.		

Protección

Nivel de protección (art 41 LG 5/2016):	Protección integral	<input checked="" type="checkbox"/>
	Protección estrutural	<input type="checkbox"/>
	Protección ambiental	<input type="checkbox"/>
Obras permitidas (art 40 LG 5/2016):	Mantemento	<input checked="" type="checkbox"/>
	Conservación	<input checked="" type="checkbox"/>
	Consolidación	<input checked="" type="checkbox"/>
	Restauración	<input checked="" type="checkbox"/>
	Rehabilitación	<input checked="" type="checkbox"/>
	Reestruturación	<input type="checkbox"/>
	Ampliación	<input type="checkbox"/>
Reconstrución	<input checked="" type="checkbox"/>	
Usos permitidos:	Agrario e actividades complementarios	

Criterios de intervención

As obras permitidas segundo o nivel de protección cumprirán o regulado no art. 42 da LG 5/2016 e seguirán os criterios de intervención do art. 44, 53 e dos demais que resulten de aplicación da LG 5/2016.



CATÁLOGO DE BENS PROTEXIDOS

Ficha nº: T-HT 41- TINES

Datos

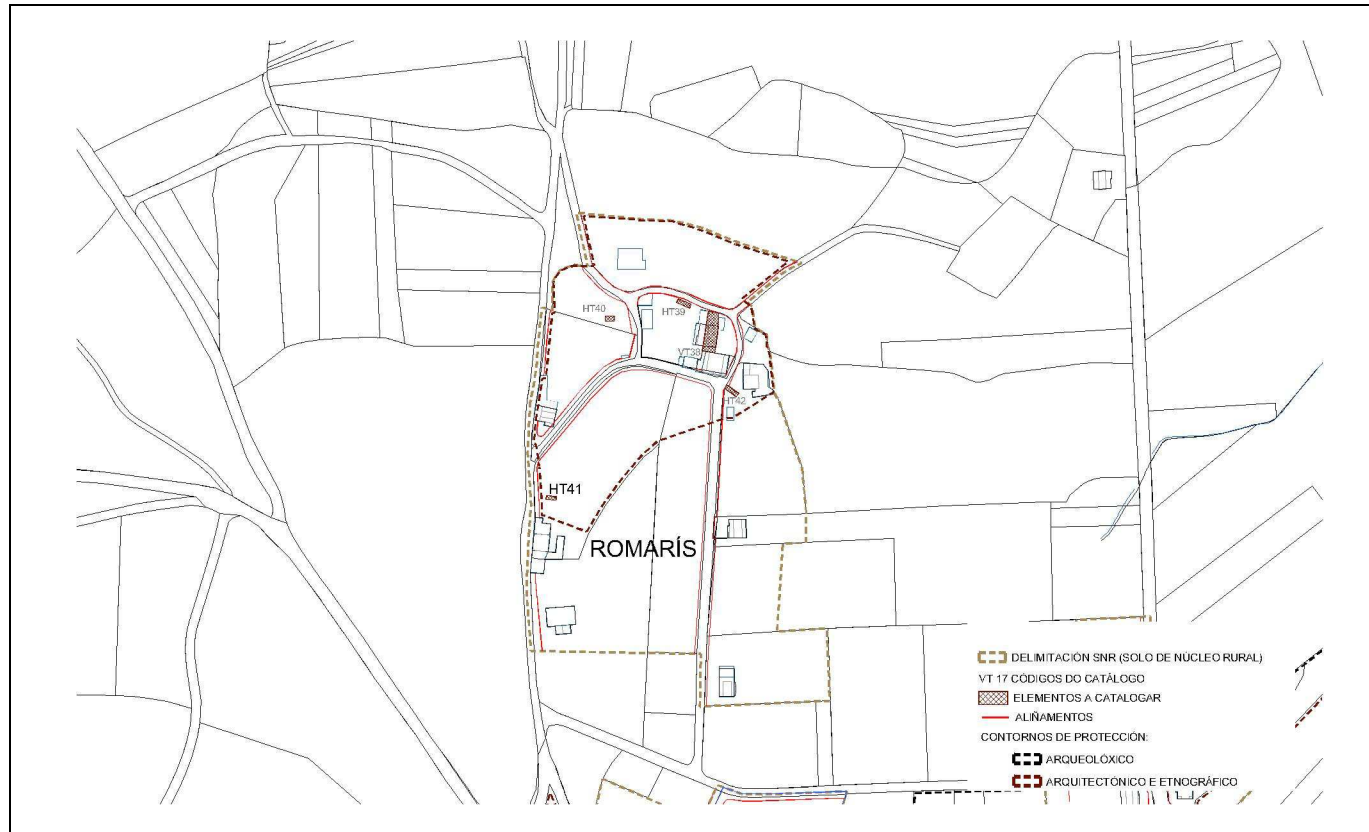
Denominación:	Hórreo tradicional		
Clase / Categoría	Ben catalogado / Monumento		
Localización:	Lugar de Romarís	Plano nº: 02.02	X:501989Y:4773474
Data de construción:	Anterior ao 1956.		
Descrición tipolóxica :	Patrimonio etnolóxico Hórreo tipo Fisterra. Zócalo de cachotaría sobre o que se apoian 8 esteos esveltos rematados por tornarratos circulares e convexos de pouco espesor. Trabes lonxitudinais sobre as que descansan varias filas de perpiaños. Cuberta a dúas augas, con pinches de cantaría baixo sopenas.		
Características singulares:			
Estado de conservación:	Normal		

Protección

Nivel de protección (art 41 LG 5/2016):	Protección integral	<input checked="" type="checkbox"/>
	Protección estrutural	<input type="checkbox"/>
	Protección ambiental	<input type="checkbox"/>
Obras permitidas (art 40 LG 5/2016):	Mantemento	<input checked="" type="checkbox"/>
	Conservación	<input checked="" type="checkbox"/>
	Consolidación	<input checked="" type="checkbox"/>
	Restauración	<input checked="" type="checkbox"/>
	Rehabilitación	<input checked="" type="checkbox"/>
	Reestruturación	<input type="checkbox"/>
	Ampliación	<input type="checkbox"/>
Reconstrución	<input checked="" type="checkbox"/>	
Usos permitidos:	Agrario e actividades complementarios	

Criterios de intervención

As obras permitidas segundo o nivel de protección cumprirán o regulado no art. 42 da LG 5/2016 e seguirán os criterios de intervención do art. 44 e demais que resulten de aplicación da LG 5/2016.



CATÁLOGO DE BENS PROTEXIDOS

Ficha nº: T-HT 42- TINES

Datos

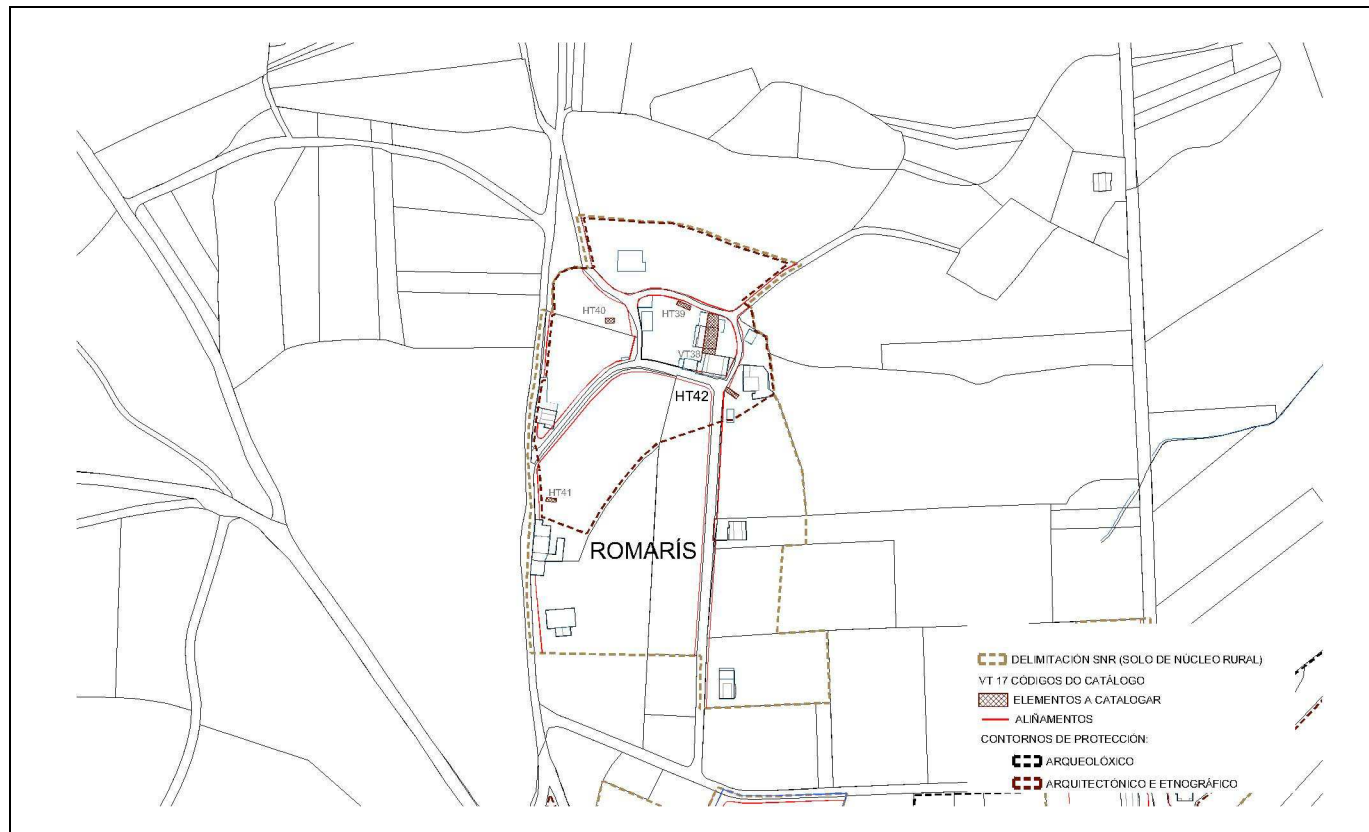
Denominación:	Hórreo tradicional		
Clase / Categoría	Ben catalogado / Monumento		
Localización:	Lugar de Romarís	Plano nº: 02.02	X:502096Y:4773538
Data de construción:	Anterior ao 1956.		
Descrición tipolóxica :	Patrimonio etnolóxico Hórreo tipo Fisterra. Zócalo de cachotaría sobre o que se apoian 10 esteos esveltos rematados por tornarratos circulares e convexos de pouco espesor. Trabes lonxitudinais sobre as que descansan varias filas de perpiaños. Cuberta a dúas augas, con pinches de perpiaño		
Características singulares:			
Estado de conservación:	Normal. Porta de acceso desconforme		

Protección

Nivel de protección (art 41 LG 5/2016):	Protección integral	<input checked="" type="checkbox"/>
	Protección estrutural	<input type="checkbox"/>
	Protección ambiental	<input type="checkbox"/>
Obras permitidas (art 40 LG 5/2016):	Mantemento	<input checked="" type="checkbox"/>
	Conservación	<input checked="" type="checkbox"/>
	Consolidación	<input checked="" type="checkbox"/>
	Restauración	<input checked="" type="checkbox"/>
	Rehabilitación	<input checked="" type="checkbox"/>
	Reestruturación	<input type="checkbox"/>
	Ampliación	<input type="checkbox"/>
Reconstrución	<input checked="" type="checkbox"/>	
Usos permitidos:	Agrario e actividades complementarios	

Criterios de intervención

As obras permitidas segundo o nivel de protección cumprarán o regulado no art. 42 da LG 5/2016 e seguirán os criterios de intervención do art. 44 e demais que resulten de aplicación da LG 5/2016. Recoméndase o cambio da porta de acceso por outra de materiais máis acordes cos tradicionais da zona.



CATÁLOGO DE BENS PROTEXIDOS

Ficha nº: T-NP 01- TINES GA15092088

Datos

Denominación:	Vila romana e necrópole de Tines GA15092088		
Clase / Categoría	Ben catalogado / Zona arqueolóxica		
Localización:	Lugar de Tines	Plano nº: 02.02	X:502405 Y:4773207 Z:204 m (ETRS 89)
Adscripción Tipolóxica	Villa / Necrópole		
Adscripción cultural	Época Romana / Idade Media		

O xacemento arqueolóxico está conformado por un asentamento romano tipo *villa*, de cronoloxía altoimperial, seguramente dos séculos I e II d.C., ao que se superpón unha necrópole baixorromana e xermánica, datada nun abano situado entre a segunda metade do século IV e a segunda do século VI, podendo chegar incluso ao VII. Ese xacemento foi escavado nos anos 50 do século pasado por Chamoso Lamas, e os resultados foron sorprendentes, chegando a descubrir parte dunha estrutura de planta cuadrangular con basas de columnas dóricas, que posiblemente se corresponda cun *peristilum*, así como os restos dun posible hipocausto e recuperando numeroso material

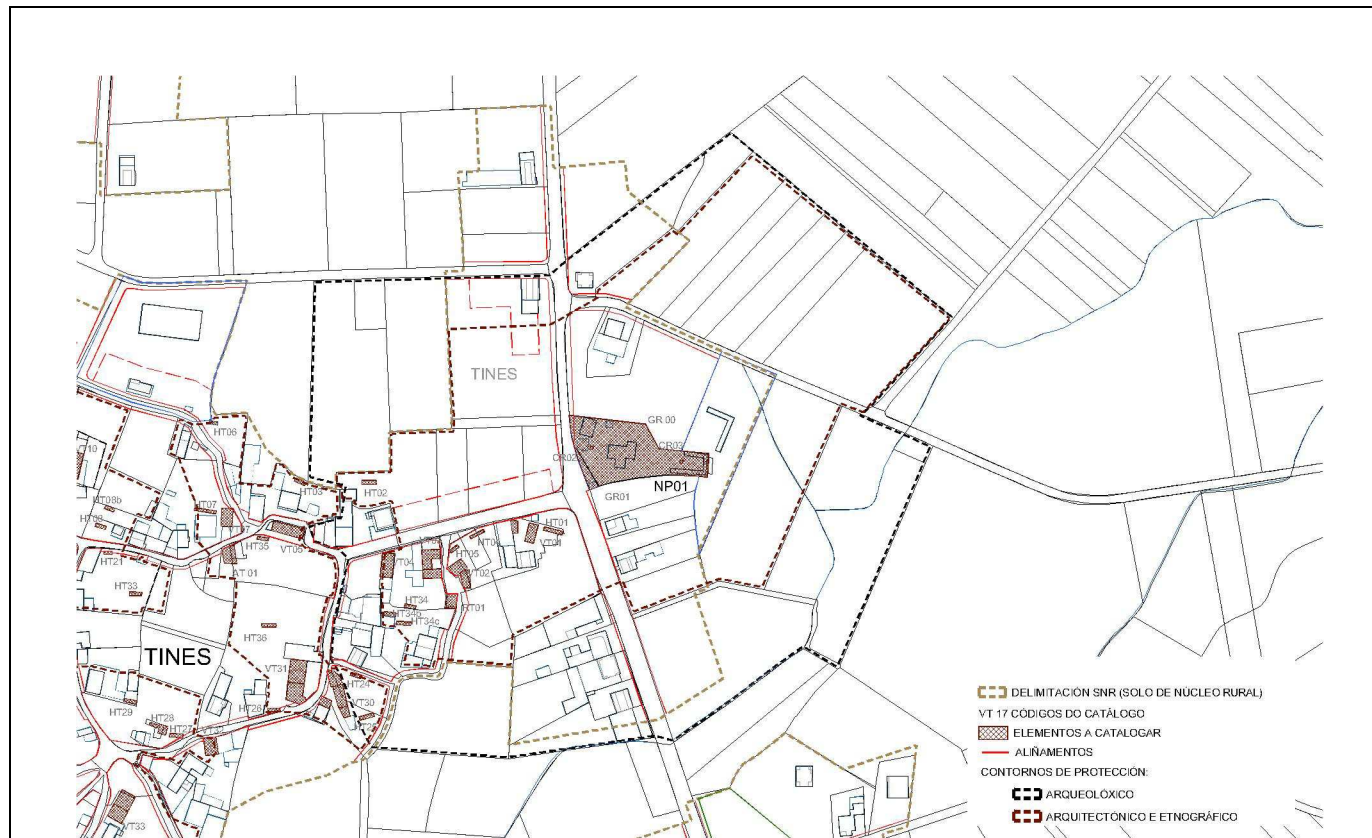
Descrición e estado de conservación

A necrópole, situada nun nivel superior, perfora as estruturas e pavimentos da villa romana. Nestes enterramentos de Tines, do tipo de *laxae e tegulae* (tardorromanos) e de sartegos monolíticos (xermánicos), entre eles algún antropomorfo, atopouse o primeiro testemuño cristián en Galicia: a chamada estela funeraria de Victorino, de época tardorromana, na cal se pode distinguir un rostro humano toscamente gravado, cunhas simples incisións que representan as cellas, os ollos e o nariz. Na parte inferior da estela pódese ler: "VICTORI/ NVS/ IN PACE/ ANNORV/ MCXX" (VICTORINO (MORRE) EN PAZ (ÓS) 70 ANOS) Está depositada no Museo Arqueolóxico de San Antón.

O estado de conservación do depósito non se coñece con exactitude, posto que a escavación do Sr. Chamoso Lamas foi tapada posteriormente á súa apertura. Dous sartegos monolíticos, atopados na escavación, permanecen á vista no adro.

Protección

Nivel de protección (art 41 LG 5/2016):	Protección integral <input checked="" type="checkbox"/>	Protección estrutural <input type="checkbox"/>	Protección ambiental <input type="checkbox"/>
Obras permitidas	Ver apartado <i>Criterios de intervención</i>		
Usos permitidos:	Ver apartado <i>Criterios de intervención</i>		



Áreas de protección

Área de Protección Integral (A.P.I.): está delimitada polo contorno do actual igrexario, coincidindo coas arquitecturas históricas aí presentes (templo parroquial e capela anexa, cemiterio vello, adro e valo) e coa zona onde Chamoso Lamas atopou os restos arqueolóxicos.

Contorno de Protección (C.P.): delimitouse en base a parcelario e vías de comunicación. Forma un amplo polígono que se estende, cuxo límite atópase, xenericamente, a un radio de 200 m. de distancia do límite exterior do A.P.I. A súa prolongación cara os predios da actual aldea ten en conta o achado durante un control arqueolóxico recente de restos dun derrube de pedra de cachotería mesturado con abondosas *tegulae* esnaquizada, moitas delas con pestana. Polo tanto, concluímos que o máis probable é que os restos soterrados da *villa*, que no seu día eran extensos complexos construídos, non sempre compactos, se estenda cara ao Oeste, buscando a zona de transición entre o *saltus* e o *ager*, un patrón de emprazamento característico dos asentamentos rurais romanos no Noroeste.


Relación con outros bens

Ademais dos elementos comentados, na A.P.I. atópanse dous cruceiros, emprazados no adro; No C.P., ademais de varias construcións de arquitectura popular, localízanse 9 hórreos de tipo Fisterra (HT01,02,04,05, 24, 25, 34, 34b e 34c).

Criterios de intervención e normativa de aplicación

Dentro da A.P.I., só estarán permitidas obras de restauración, mantemento e mellora do conxunto arquitectónico existente, incluíndo as instalacións de acometida de auga e rede eléctrica. Queda expresamente prohibido a construción de engadidos e novas estruturas. Para calquera tipo de obra que comporte remoción de terras a cautela establecida será a de sondaxes arqueolóxicas previas. No contorno de protección, a cautela marcada será a de control arqueolóxico de remoción de terras ou sondaxes arqueolóxicas, dependendo do volume das remocións e as características das obras.

Nos dous ámbitos de protección, para calquera actuación que comporte a remoción de temas da Necrópole ou no seu contorno de protección requirirá a previa autorización da consellería competente en materia de patrimonio cultural, segundo o establecido no art. 96 da LG 5/2016.



Derrube con material romano (esquerda) e fachada da igrexa cara á actual aldea (dereita)

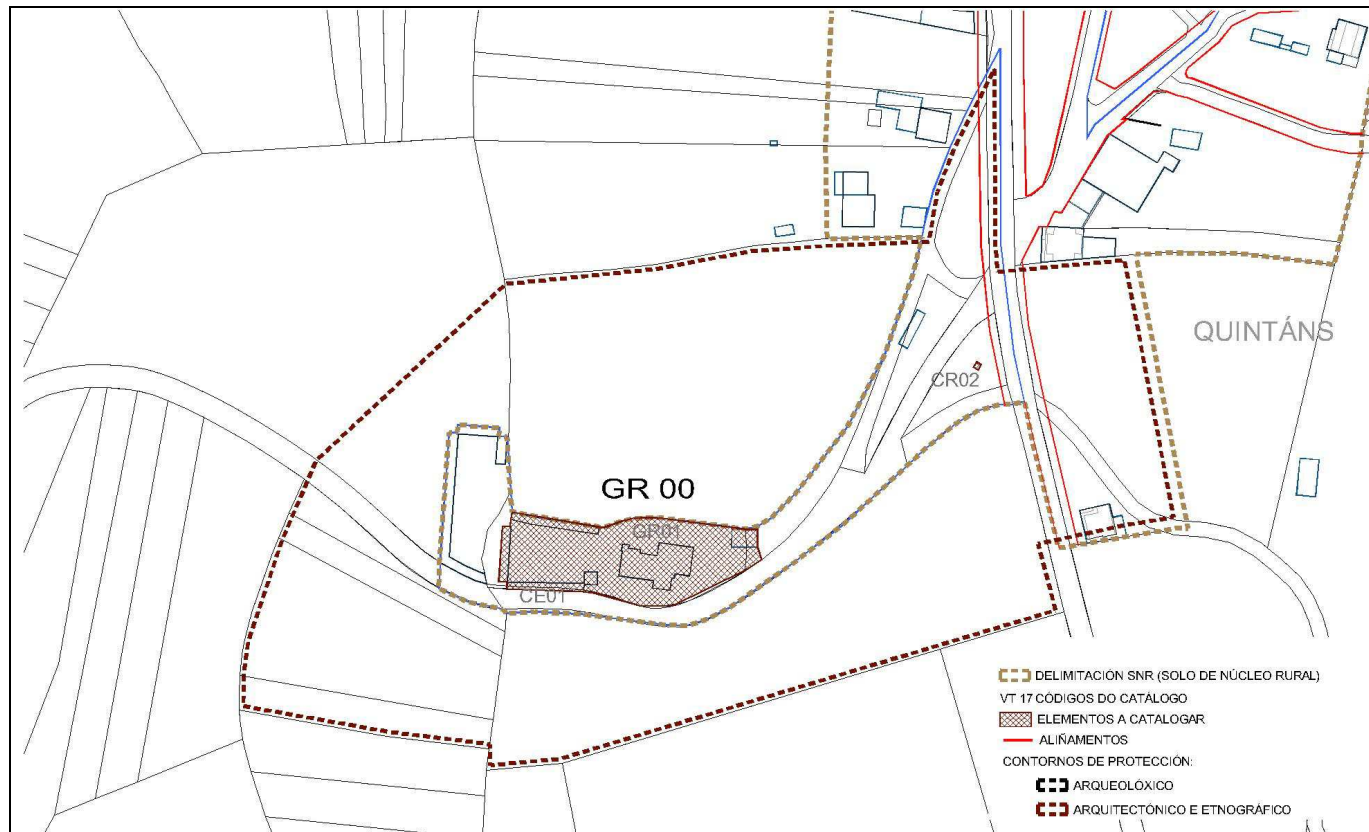


Posible resto do *peristillum* da vila romana. (Fonte: Arquivo Real Academia de Belas Artes)



Hipocaustum perforado por enterramentos romanos e altomedievais (Fonte: Idem anterior)

CATÁLOGO DE BENS PROTEXIDOS



Ficha nº: Q -GR 00 - TREOS Datos

Denominación:	Conxunto parroquial formado pola Igrexa Q-GR 01, o cemiterio antigo Q-CE 01 e o cruceiro Q-CR 02		
Clase / Categoría	Ben catalogado / Monumento		
Localización:	Lugar de Quintáns	Plano nº: 02.03	X:502631 Y:4770560
Data de construción:	Anterior ao século XVIII		
Descrición tipolóxica :	Conxunto parroquial de Treos formado pola Igrexa, un cruceiro e o cemiterio antigo que foi ampliado. O adro atópase delimitado por muro tradicional que no lado norte se atopa rematado con cruces de pedra. Este muro separa no lado oeste o adro do cemiterio vello onde se atopan as tumbas antigas con paredes de granito e cuberta a dúas augas tamén con pezas de granito que se remata con cruces, pináculos ou outros elementos ornamentais. Pechando o conxunto, no seu linde leste, atópase unha construción auxiliar dun andar, planta rectangular e cuberta a dúas augas de tella. A comunicación entre o adro e o cruceiro realízase a través dunha vía con árbores nos bordos.		
Características singulares:			
Estado de conservación:	Bo. En uso		

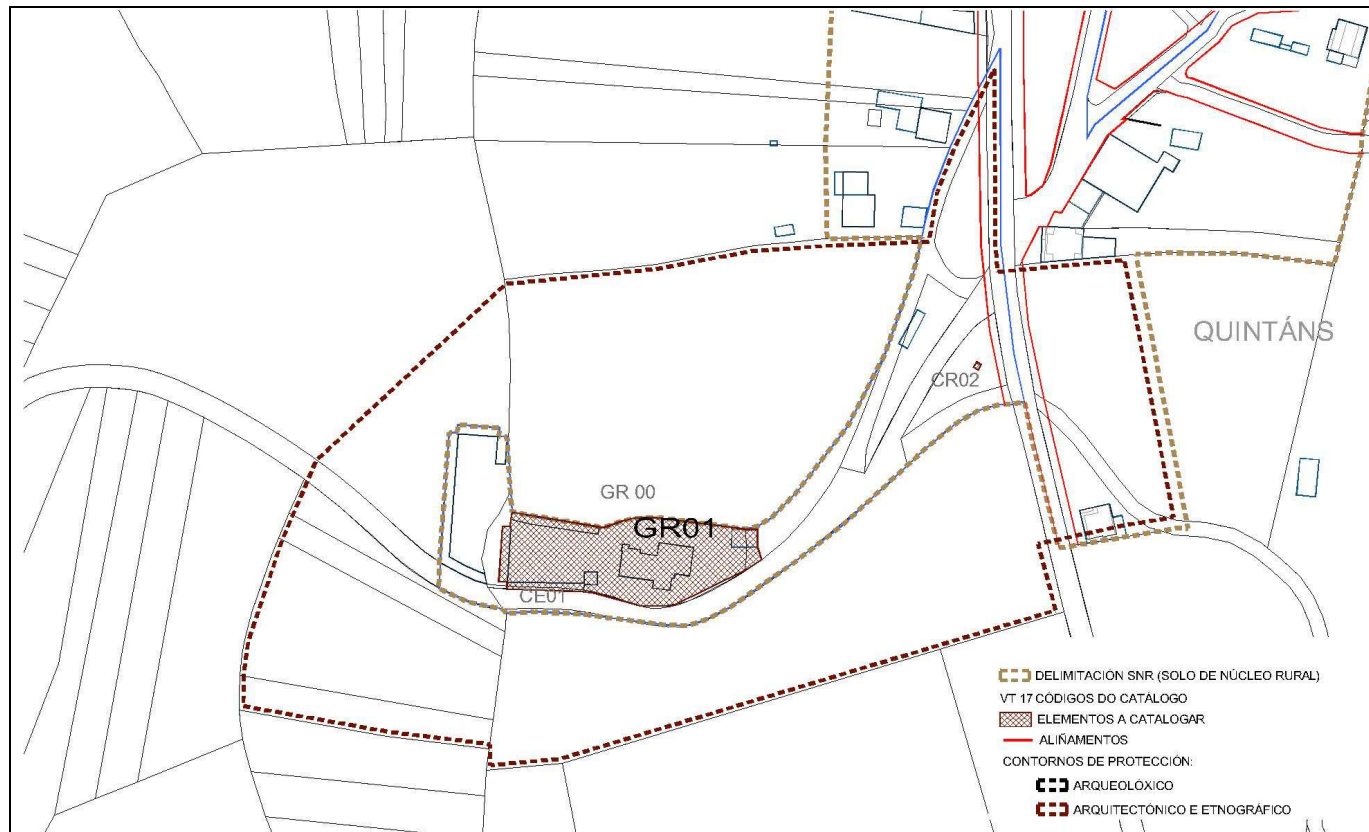
Protección

Nivel de protección (art 41 LG 5/2016):	Protección integral	<input checked="" type="checkbox"/>
	Protección estrutural	<input type="checkbox"/>
	Protección ambiental	<input type="checkbox"/>
Obras permitidas (art 40 LG 5/2016):	Mantemento	<input checked="" type="checkbox"/>
	Conservación	<input checked="" type="checkbox"/>
	Consolidación	<input checked="" type="checkbox"/>
	Restauración	<input checked="" type="checkbox"/>
	Rehabilitación	<input checked="" type="checkbox"/>
	Reestruturación	<input type="checkbox"/>
	Ampliación	<input checked="" type="checkbox"/>
	Reconstrución	<input checked="" type="checkbox"/>
Usos permitidos:	Equipamento relixioso. SLEQ-06	

Criterios de intervención

Permítese obras destinadas á consolidación das características propias, usando para elo materiais semellantes aos existentes, así como aquelas precisas para adaptar o edificio ás condicións requiridas polo usos. As anteditas obras, das segundo o nivel de protección, cumprán o regulado no art. 42 da LG 5/2016 e seguirán os criterios de intervención do art. 44, 53, 89 da LG 5/2016 e dos demais que resulten de aplicación.

CATÁLOGO DE BENS PROTEXIDOS



Ficha nº: Q -GR 01 - TREOS

Datos

Denominación:	Igrexa de San Miguel formando parte do conxunto Q-GR 00 xunto coas tumbas do cemiterio vello Q-CE 01 e co cruceiro Q-CR 02.		
Clase / Categoría	Ben catalogado / Monumento		
Localización:	Lugar de Quintáns	Plano nº: 02.03	X:502631 Y:4770560
Data de construción:	1890		
Descrición tipolóxica :	Arquitectura relixiosa. Igrexa de planta de cruz latina co presbiterio de planta cadrada. Está cuberta por unha bóveda de canón e sostida por dous arcos que descansan sobre columnas. A única nave existente está dividida en tres tramos separados por arcos. Ten dúas capelas de planta cadrada apegadas aos muros norte e sur que converte a planta desta igrexa nunha planta de cruz latina. En 1813 o templo reformouse engadíndolle a actual fachada, lisa e de escaso interese arquitectónico. A mediados do século XX levántase a torre, a pegada ao muro sur. Documentado en: Soraluze Blond, José Ramón e Fernández Fernández, Xosé. <i>Arquitecturas da provincia da Coruña</i> . A Coruña, 1998.		
Características singulares:			
Estado de conservación:	Bo. En uso		

Protección

Nivel de protección (art 41 LG 5/2016):	Protección integral <input checked="" type="checkbox"/> Protección estrutural <input type="checkbox"/> Protección ambiental <input type="checkbox"/>
Obras permitidas (art 40 LG 5/2016):	Mantemento <input checked="" type="checkbox"/> Conservación <input checked="" type="checkbox"/> Consolidación <input checked="" type="checkbox"/> Restauración <input checked="" type="checkbox"/> Rehabilitación <input checked="" type="checkbox"/> Reestruturación <input type="checkbox"/> Ampliación <input checked="" type="checkbox"/> Reconstrución <input checked="" type="checkbox"/>
Usos permitidos:	Equipamento relixioso. SLEQ-06

Criterios de intervención

As obras permitidas segundo o nivel de protección cumprán o regulado no art. 42 da LG 5/2016 seguindo os criterios de intervención dos art. 44, 89 e dos demais que resulten de aplicación da LG 5/2016.

CATÁLOGO DE BENS PROTEXIDOS

Ficha nº: Q -CE 01 - TREOS

Datos

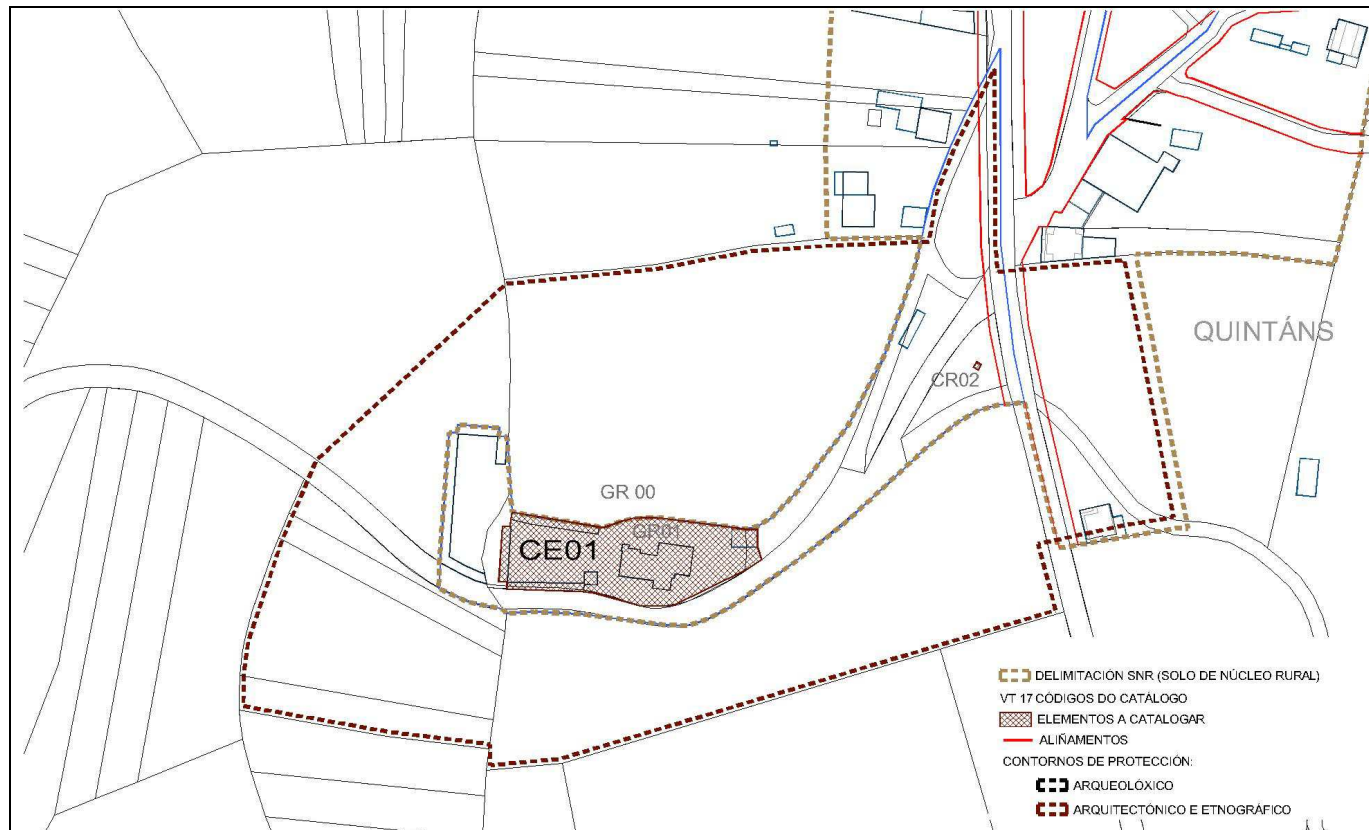
Denominación:	Tumbas cemiterio vello formando parte do conxunto parroquial Q-GR 00 xunto coa igrexa Q-GR 01 e o cruceiro Q-CR 02		
Clase / Categoría	Ben catalogado / Monumento		
Localización:	Lugar de Quintáns	Plano nº: 02.03	X:502598 Y:4770560
Data de construción:	Anterior ao século XVIII		
Descrición tipolóxica :	Tumbas situadas nos lados norte, oeste e nun pequeno anaco da parte sur do cemiterio vello. As paredes laterais son de pezas de granito, ao igual que a cuberta a dúas auga que se remata con cruces, pináculos ou outros elementos ornamentais.		
Características singulares:			
Estado de conservación:	Bo		

Protección

Nivel de protección (art 41 LG 5/2016):	Protección integral	<input checked="" type="checkbox"/>
	Protección estrutural	<input type="checkbox"/>
Obras permitidas (art 40 LG 5/2016):	Protección ambiental	<input type="checkbox"/>
	Mantemento	<input checked="" type="checkbox"/>
	Conservación	<input checked="" type="checkbox"/>
	Consolidación	<input checked="" type="checkbox"/>
	Restauración	<input checked="" type="checkbox"/>
	Rehabilitación	<input checked="" type="checkbox"/>
	Reestruturación	<input type="checkbox"/>
	Ampliación	<input type="checkbox"/>
Reconstrución	<input type="checkbox"/>	
Usos permitidos:		

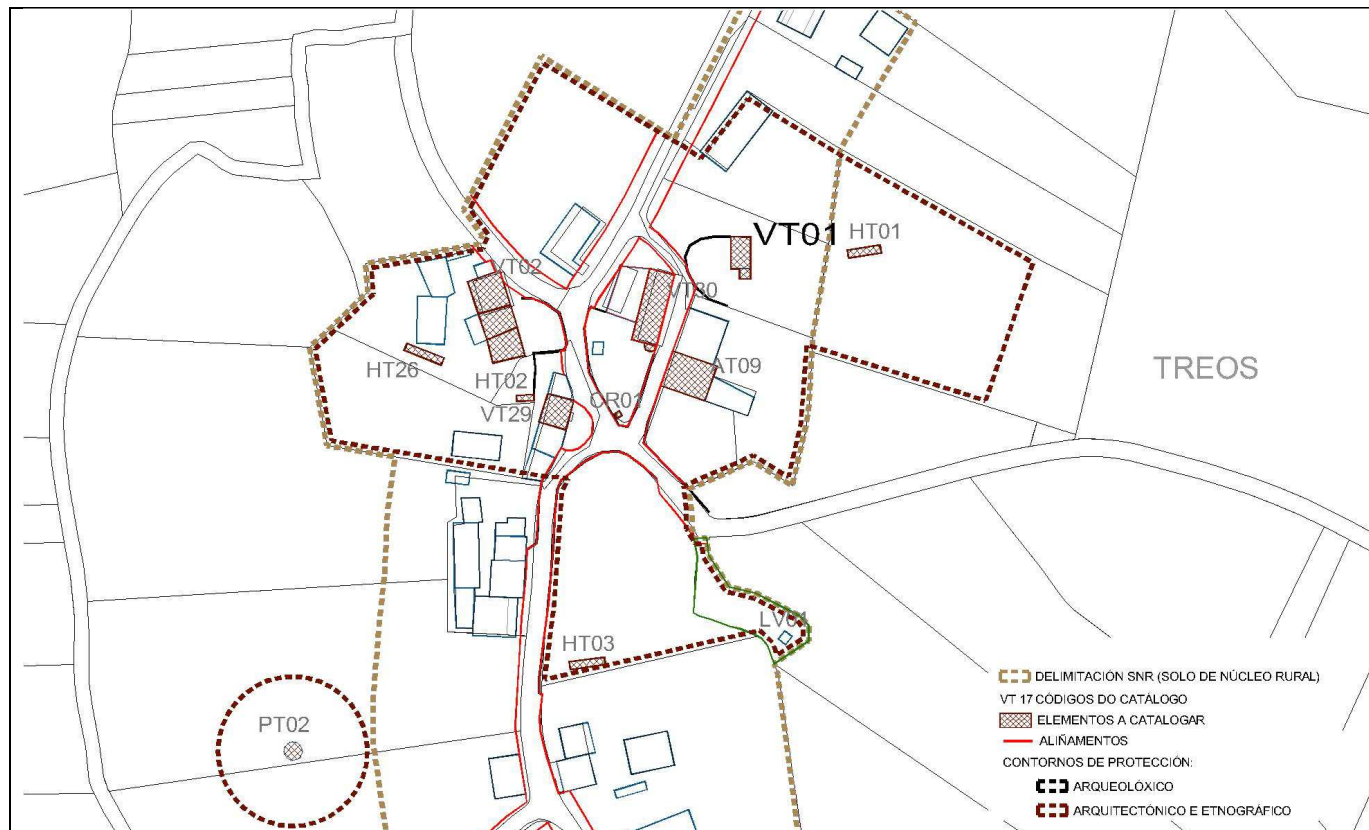
Criterios de intervención

As obras permitidas segundo o nivel de protección cumprán o regulado no art. 42 da LG 5/2016 seguindo os criterios de intervención dos art. 44 ,89 e dos demais que resulten de aplicación da LG 5/2016.



CATÁLOGO DE BENS PROTEXIDOS

Ficha nº: Q -VT 01 - TREOS



Datos

Denominación:	Casa popular terrea con alpendre de pedra en f. sur		
Clase / Categoría	Ben catalogado / Monumento		
Localización:	Lugar de Treos	Plano nº: 02.03	X:502490 Y:4771161
Data de construción:	1890		
Descrición tipolóxica :	Arquitectura popular. Edificio de planta rectangular, con anexo tradicional AT01 acaroado en fachada sur, de unha altura e cuberta a dúas augas de tella do pais. Muro de cachotería visto. Muro de peche de predio en cachotería en seco.		
Características singulares:	Muro de carga de pedra		
Estado de conservación:	Regular. Porta de acceso de chapa		

Protección

Nivel de protección (art 41 LG 5/2016):	Protección integral	<input type="checkbox"/>
	Protección estrutural	<input checked="" type="checkbox"/>
	Protección ambiental	<input type="checkbox"/>
Obras permitidas (art 40 LG 5/2016):	Mantemento	<input checked="" type="checkbox"/>
	Conservación	<input checked="" type="checkbox"/>
	Consolidación	<input checked="" type="checkbox"/>
	Restauración	<input checked="" type="checkbox"/>
	Rehabilitación	<input checked="" type="checkbox"/>
	Reestruturación	<input checked="" type="checkbox"/>
	Ampliación	<input checked="" type="checkbox"/>
Reconstrución	<input checked="" type="checkbox"/>	
Usos permitidos:	Característico	Residencial.
	Compatíbeis	Terciario ou produtivo, actividades turísticas e artesanais, pequenos talleres e equipamentos.
	Prohibidos	Os sinalados no artigo 26 da LSG/2016

Criterios de intervención

As obras permitidas segundo o nivel de protección cumprirán o regulado no art. 42 da LG 5/2016, así como no art 42 da LG 1/2019, seguindo os criterios de intervención dos art. 44 ,89 e dos demais que resulten de aplicación da LG 5/2016. Poderán autorizarse obras de ampliación sempre que resulten permitidas pola normativa urbanística vixente

Recoméndase a substitución dos elementos de carpintería desconforme por outra de materiais tradicionais da zona.



CATÁLOGO DE BENS PROTEXIDOS

Ficha nº: Q -VT 02- TREOS

Datos

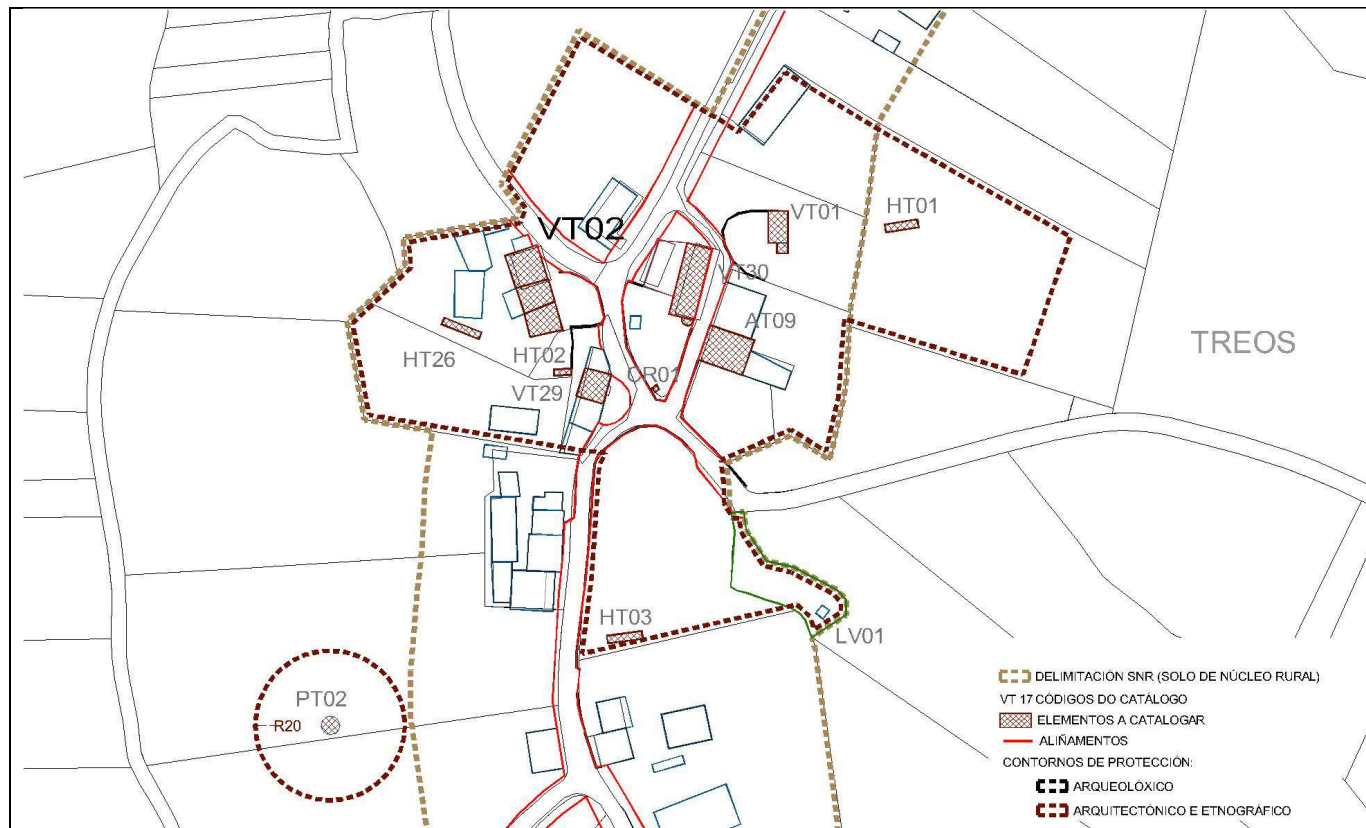
Denominación:	Casa tradicional reformada (B+1) con alpendres tradicionais acaroados e Q-HT 26		
Clase / Categoría	Ben catalogado / Monumento		
Localización:	Lugar de Treos	Plano nº: 02.03	X:502423 Y:4771150
Data de construción:	1952 (catastro)		
Descrición tipolóxica :	Arquitectura popular. Edificio de planta rectangular, con anexos tradicionais acaroados en fachada sur e pequeno pendello en fachada norte, de dúas alturas e cuberta a dúas augas de tella. Muro de cachotería revestido e pintado de branco. Os alpendres teñen muro de cachotería visto e cuberta a dúas augas		
Características singulares:	Muro de carga de pedra		
Estado de conservación:	Bo. Canle e baixantes de vivenda desconformes, ao igual que a cuberta de fibrocemento e fachada de bloque dos pendellos acaroados.		

Protección

Nivel de protección (art 41 LG 5/2016):	Protección integral	<input type="checkbox"/>
	Protección estrutural	<input type="checkbox"/>
	Protección ambiental	<input checked="" type="checkbox"/>
Obras permitidas (art 40 LG 5/2016):	Mantemento	<input checked="" type="checkbox"/>
	Conservación	<input checked="" type="checkbox"/>
	Consolidación	<input checked="" type="checkbox"/>
	Restauración	<input checked="" type="checkbox"/>
	Rehabilitación	<input checked="" type="checkbox"/>
	Reestruturación	<input checked="" type="checkbox"/>
	Ampliación	<input checked="" type="checkbox"/>
	Reconstrución	<input checked="" type="checkbox"/>
Usos permitidos:	Característico	Residencial.
	Compatíbeis	Terciario ou produtivo, actividades turísticas e artesanais, pequenos talleres e equipamentos.
	Prohibidos	Os sinalados no artigo 26 da LSG/2016

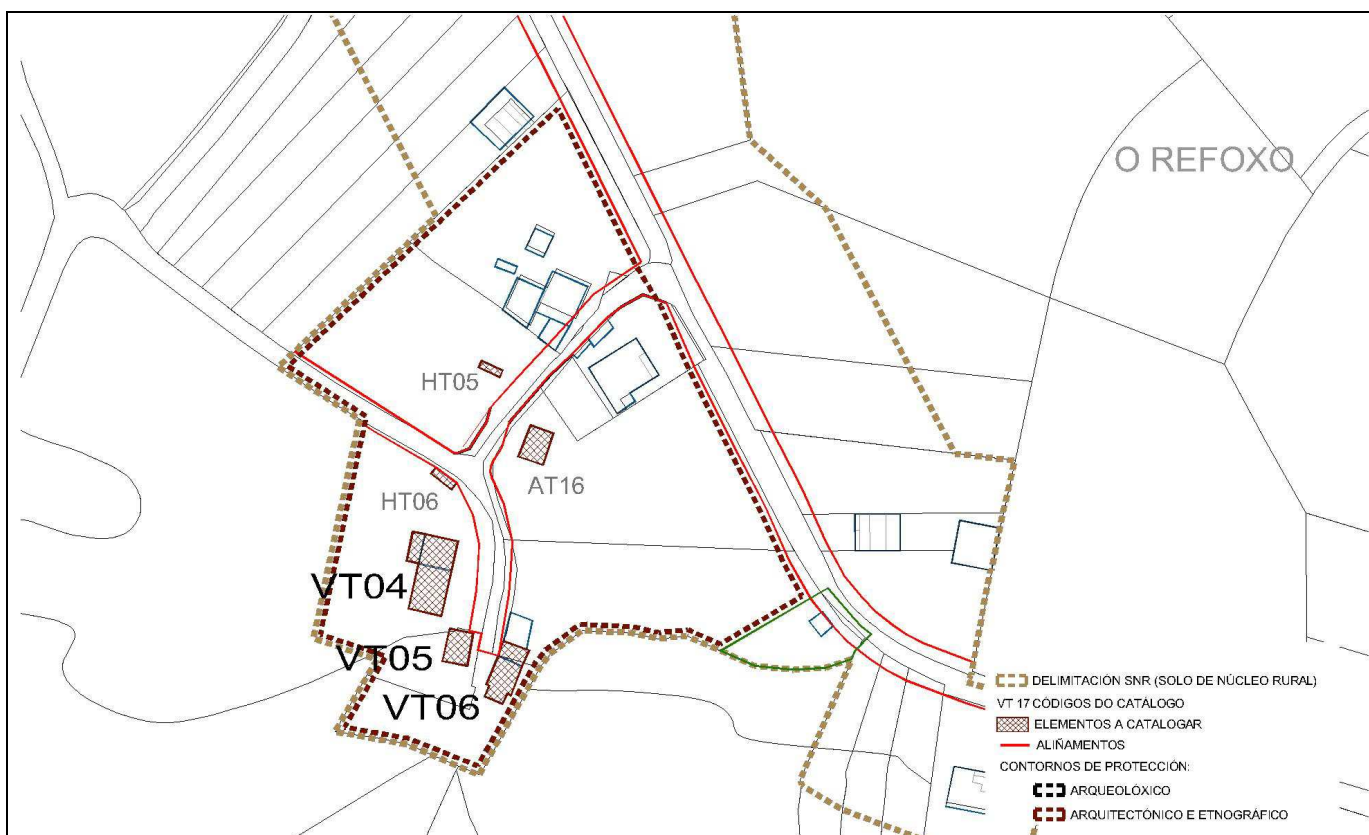
Criterios de intervención

As obras permitidas segundo o nivel de protección cumprirán o regulado no art. 42 da LG 5/2016, así como no art 41 da LG 1/2019, seguindo os criterios de intervención dos art. 44 ,89 e dos demais que resulten de aplicación da LG 5/2016. Poderán autorizarse obras de ampliación sempre que resulten permitidas pola normativa urbanística vixente limitándose a altura á altura da cornixa da edificación. Recoméndase a substitución de baixantes e canles por outros de sección circular e sen molduras ou acanaladuras, nun acabado sen brillos e nunha cor que non destaque sobre a fachada , así como o cambio das pranchas de fibrocemento da cuberta por tella ou proceder ao seu revestimento. Recuperarase a fachada principal do anexo de cachotería.



CATÁLOGO DE BENS PROTEXIDOS

Ficha nº: Q -VT 04-05-06- TREOS



Datos

Denominación:	Rheiro do Refoxo con VT 04-05-06, Q-AT16, Q-HT 05 e Q-HT 06		
Clase / Categoría	Ben catalogado / Monumento		
Localización:	Lugar de O Refoxo	Plano nº: 02.03	X:502449 Y:4770823
Data de construción:	VT 04: 1935. Reforma total 2001(catastro) VT 05-06: anterior a 1956. Reforma integral VT06 no 2009 (catastro)		
Descrición tipolóxica :	Arquitectura popular. Rheiro formado por 3 vivendas tradicionais, un alpendre tradicional e dous hórreos. As vivendas teñen planta rectangular, con anexos en fachada norte a VT04 e a VT06. A súa altura é de dous andares e cuberta a dúas augas de tella, agás a VT 05. Os muros son de cachotaría vista, con cantaría en formación de ocos e esquinais.		
Características singulares:	Muro de carga de pedra		
Estado de conservación:	Bo. Cuberta de VT 05 e anexos con pranchas de fibrocemento.Habitada.		

Protección

Nivel de protección (art 41 LG 5/2016):	Protección integral <input type="checkbox"/>	Protección estrutural <input type="checkbox"/>	Protección ambiental <input checked="" type="checkbox"/>
Obras permitidas (art 40 LG 5/2016):	Mantemento <input checked="" type="checkbox"/>	Conservación <input checked="" type="checkbox"/>	Consolidación <input checked="" type="checkbox"/>
	Restauración <input checked="" type="checkbox"/>	Rehabilitación <input checked="" type="checkbox"/>	Reestruturación <input checked="" type="checkbox"/>
	Ampliación <input checked="" type="checkbox"/>	Reconstrución <input checked="" type="checkbox"/>	
Usos permitidos:	Característico	Residencial.	
	Compatíbeis	Terciario ou produtivo, actividades turísticas e artesanais, pequenos talleres e equipamentos.	
	Prohibidos	Os sinalados no artigo 26 da LSG/2016	

Criterios de intervención

As obras permitidas segundo o nivel de protección cumprirán o regulado no art. 42 da LG 5/2016, así como no art 41 da LG 1/2019, seguindo os criterios de intervención dos art. 44 ,89 e dos demais que resulten de aplicación da LG 5/2016. Poderán autorizarse obras de ampliación sempre que resulten permitidas pola normativa urbanística vixente. Recoméndase o cambio das pranchas de fibrocemento da cuberta por tella ou proceder ao seu revestimento.As ampliacións do conxunto en altura limitaranse á altura da cornixa da edificación principal.



CATÁLOGO DE BENS PROTEXIDOS

Ficha nº: Q -VT 08 PAZO DE QUINTÁNS- TREOS

Datos

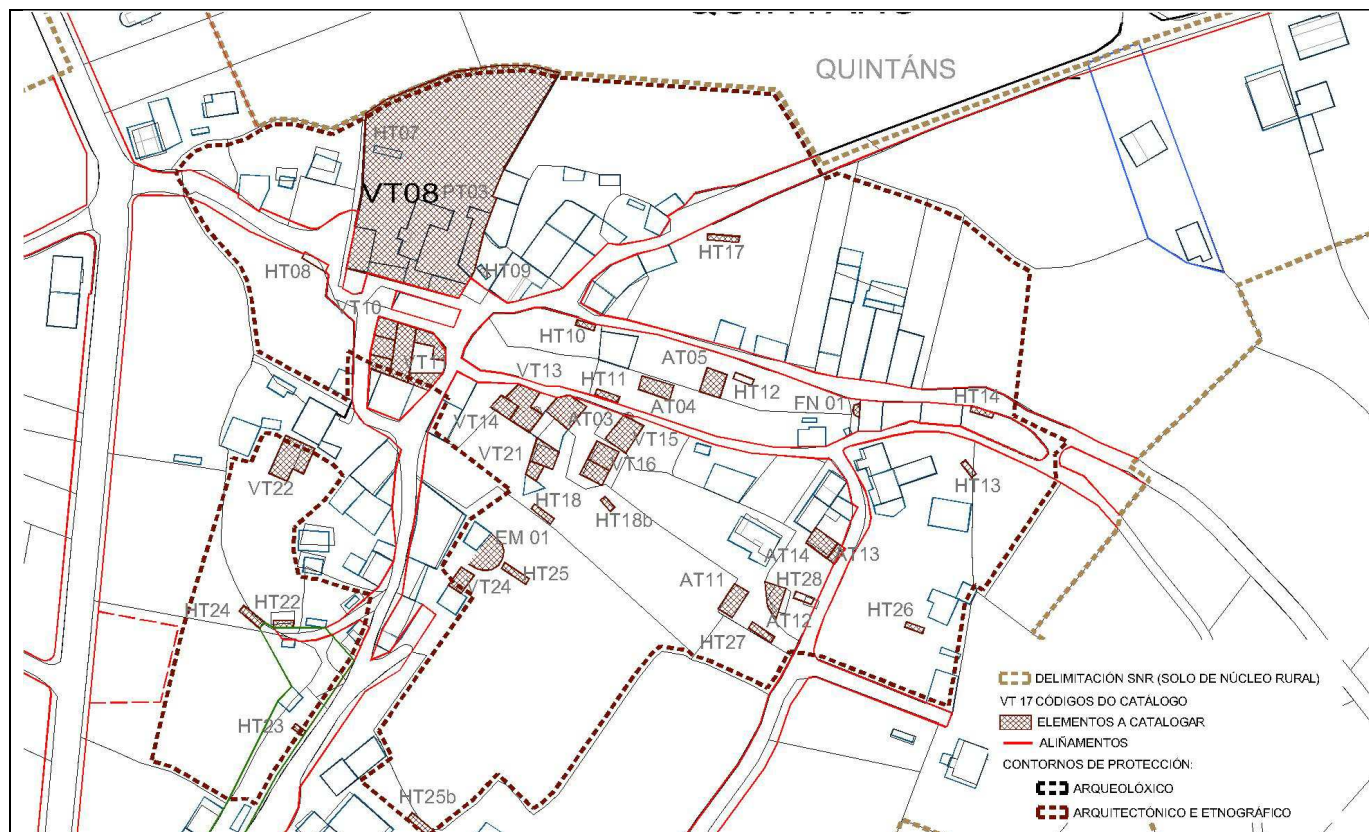
Denominación:	Pazo de Quintáns. Incorpora Q-HT 07 e Q-PT 03 (pombal de planta cadrada)		
Clase / Categoría	Ben catalogado / Monumento		
Localización:	Lugar de Quintáns	Plano nº: 02.03	X:502851 Y:4771060
Data de construción:	1890. Reforma media 1970 (catastro).		
Descrición tipolóxica :	Antigo pazo, actualmente bastante reformado, protexido por muros de cachotaría que pechan o predio e dentro do cal se sitúa a edificación principal, o hórreo, o pombal de planta cadrada e as demais dependencias para a labranza. As construcións están levantadas con muros de cachotaría e cantaría en esquinais e formación de ocos, algúns deles con tornachoivas. A cuberta é a dúas augas con tella.		
Características singulares:	Muro de carga de pedra		
Estado de conservación:	Bo.Habitada.		

Protección

Nivel de protección (art 41 LG 5/2016):	Protección integral	<input type="checkbox"/>
	Protección estrutural	<input type="checkbox"/>
	Protección ambiental	<input checked="" type="checkbox"/>
Obras permitidas (art 40 LG 5/2016):	Mantemento	<input checked="" type="checkbox"/>
	Conservación	<input checked="" type="checkbox"/>
	Consolidación	<input checked="" type="checkbox"/>
	Restauración	<input checked="" type="checkbox"/>
	Rehabilitación	<input checked="" type="checkbox"/>
	Reestruturación	<input checked="" type="checkbox"/>
	Ampliación	<input checked="" type="checkbox"/>
	Reconstrución	<input checked="" type="checkbox"/>
Usos permitidos:	Característico	Residencial.
	Compatíbeis	Terciario ou produtivo, actividades turísticas e artesanais, pequenos talleres e equipamentos.
	Prohibidos	Os sinalados no artigo 26 da LSG/2016

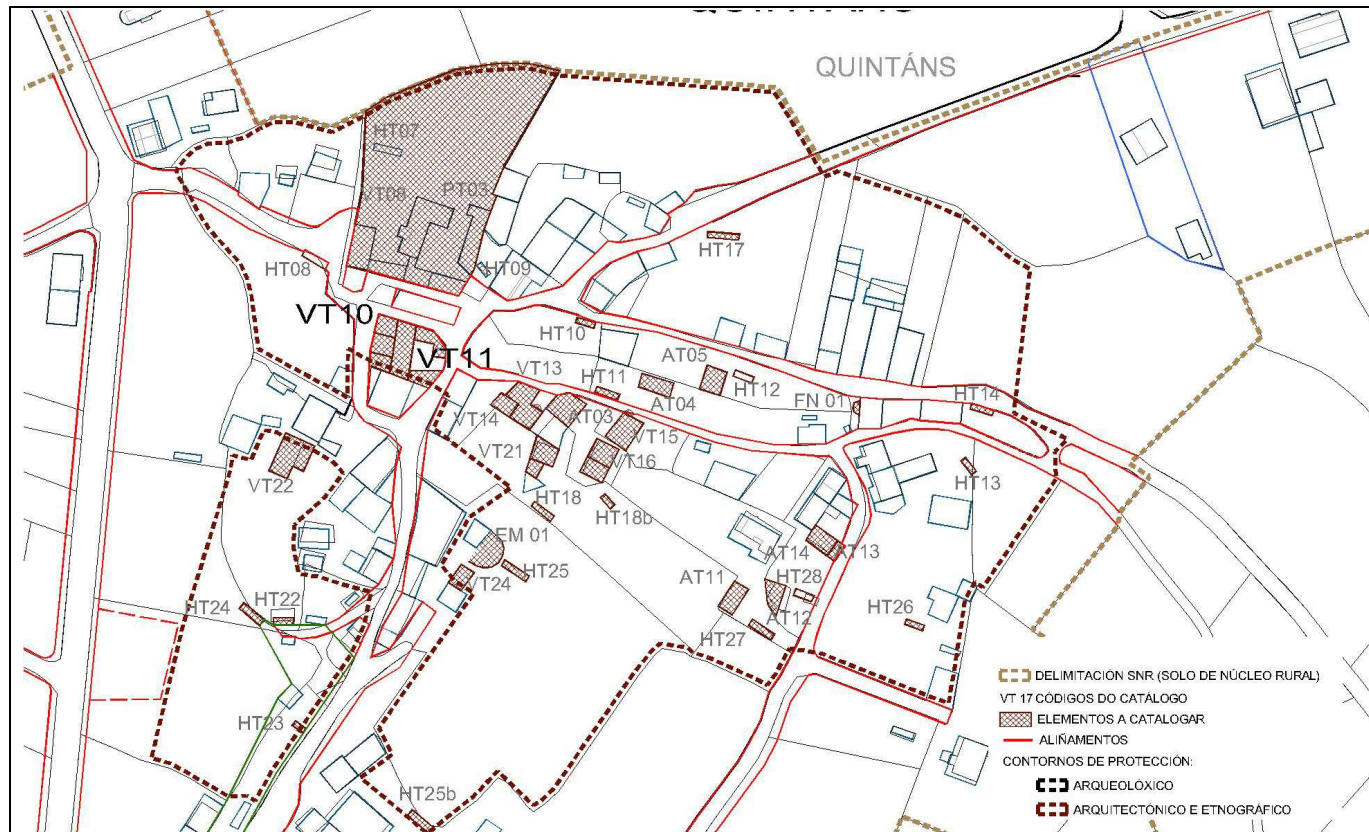
Criterios de intervención

As obras permitidas segundo o nivel de protección cumprirán o regulado no art. 42 da LG 5/2016, así como no art 41 da LG 1/2019, seguindo os criterios de intervención dos art. 44 ,89 e dos demais que resulten de aplicación da LG 5/2016. Poderán autorizarse obras de ampliación sempre que resulten permitidas pola normativa urbanística vixente.



CATÁLOGO DE BENS PROTEXIDOS

Ficha nº: Q -VT 10-11 TREOS



Datos

Denominación:	Quinteiro tradicional		
Clase / Categoría	Ben catalogado / Monumento		
Localización:	Lugar de Quintáns	Plano nº: 02.03	X:502844 Y:4771028
Data de construción:	1930. Reforma media en 1980(VT10) e 1996 (VT11) (catastro)		
Descrición tipolóxica :	Quinteiro formado por dúas vivendas tradicionais de muros de cachotaría, a VT10 revestida e pintada en fachada principal, con cantaría en esquinais e formación de ocos. Teñen dous andares e cuberta a dúas augas de tella. O quinteiro complétase con dous alpendres tradicionais acaroados na fachada este da VT11 de forma que pechan o seu predio.		
Características singulares:	Muro de carga de pedra /Quinteiro tradicional		
Estado de conservación:	Bo.habitada. Alpendres tradicionais con cuberta de pranchas de fibrocemento.		

Protección

Nivel de protección (art 41 LG 5/2016):	Protección integral	<input type="checkbox"/>
	Protección estrutural	<input type="checkbox"/>
	Protección ambiental	<input checked="" type="checkbox"/>
Obras permitidas (art 40 LG 5/2016):	Mantemento	<input checked="" type="checkbox"/>
	Conservación	<input checked="" type="checkbox"/>
	Consolidación	<input checked="" type="checkbox"/>
	Restauración	<input checked="" type="checkbox"/>
	Rehabilitación	<input checked="" type="checkbox"/>
	Reestruturación	<input checked="" type="checkbox"/>
	Ampliación	<input checked="" type="checkbox"/>
	Reconstrución	<input checked="" type="checkbox"/>
Usos permitidos:	Característico	Residencial.
	Compatíbeis	Terciario ou produtivo, actividades turísticas e artesanais, pequenos talleres e equipamentos.
	Prohibidos	Os sinalados no artigo 26 da LSG/2016

Criterios de intervención

As obras permitidas segundo o nivel de protección cumprirán o regulado no art. 42 da LG 5/2016, así como no art 41 da LG 1/2019, seguindo os criterios de intervención dos art. 44 ,89 e dos demais que resulten de aplicación da LG 5/2016. Poderán autorizarse obras de ampliación sempre que resulten permitidas pola normativa urbanística vixente .Recoméndase o cambio das pranchas de fibrocemento da cuberta dos anexos por tella ou proceder ao seu revestimento.
As ampliacións do conxunto en altura limitaranse á altura da cornixa da edificación principal.



CATÁLOGO DE BENS PROTEXIDOS

Ficha nº: Q -VT 22- TREOS

Datos

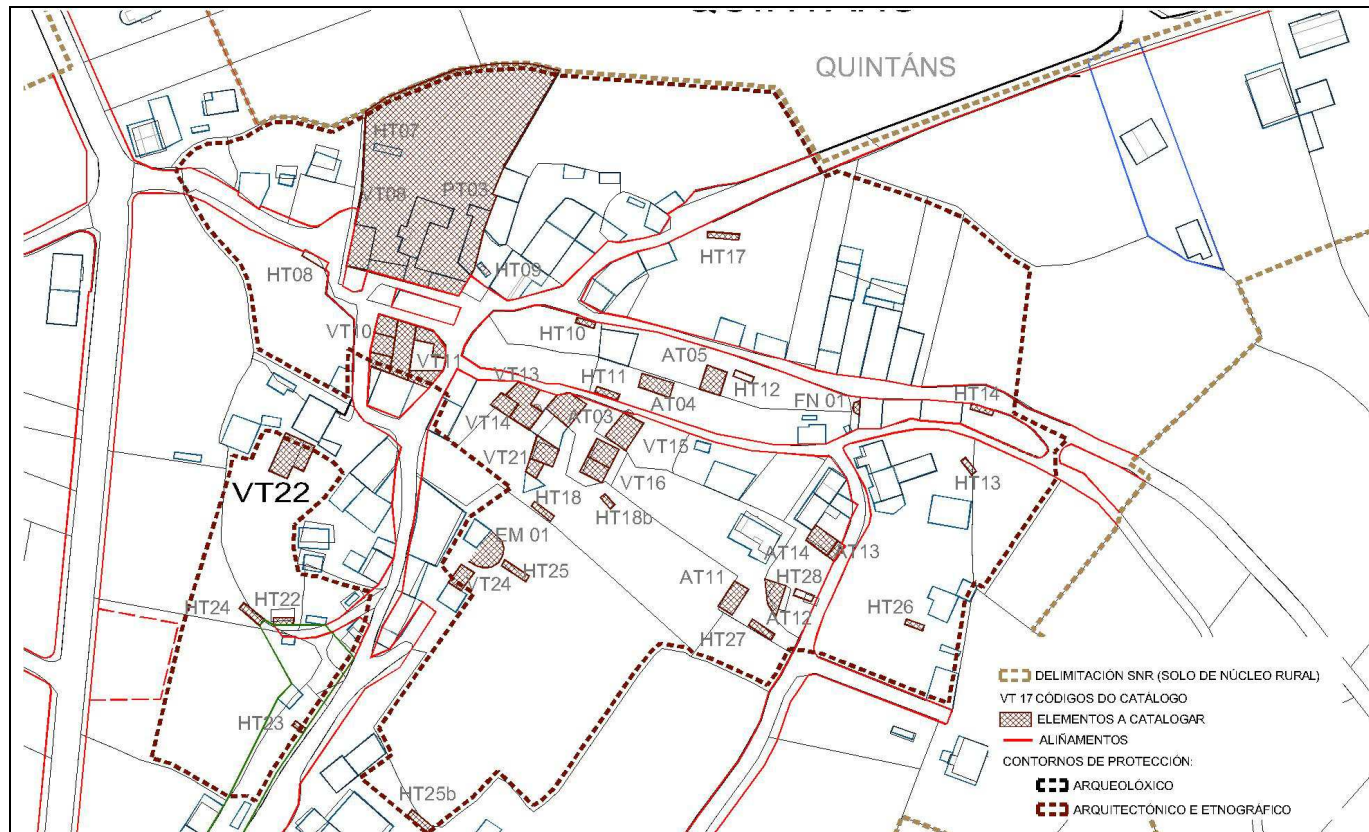
Denominación:	Casa de aldea (B+1) en ruína sen tellado		
Clase / Categoría	Ben catalogado / Monumento		
Localización:	Lugar de Quintáns	Plano nº: 02.03	X:502810 Y:4770992
Data de construción:	Anterior ao 1956		
Descrición tipolóxica :	Vivenda tradicional de planta en forma de L, muros de cachotaría reforzados con cantaría en esquinais e formación de ocós. Dous andares e cuberta a dúas augas de tella, actualmente derruída na súa maior parte. Conserva algunha das carpintarías de madeira na flor exterior da parede.		
Características singulares:	Muro de carga de pedra		
Estado de conservación:	Malo		

Protección

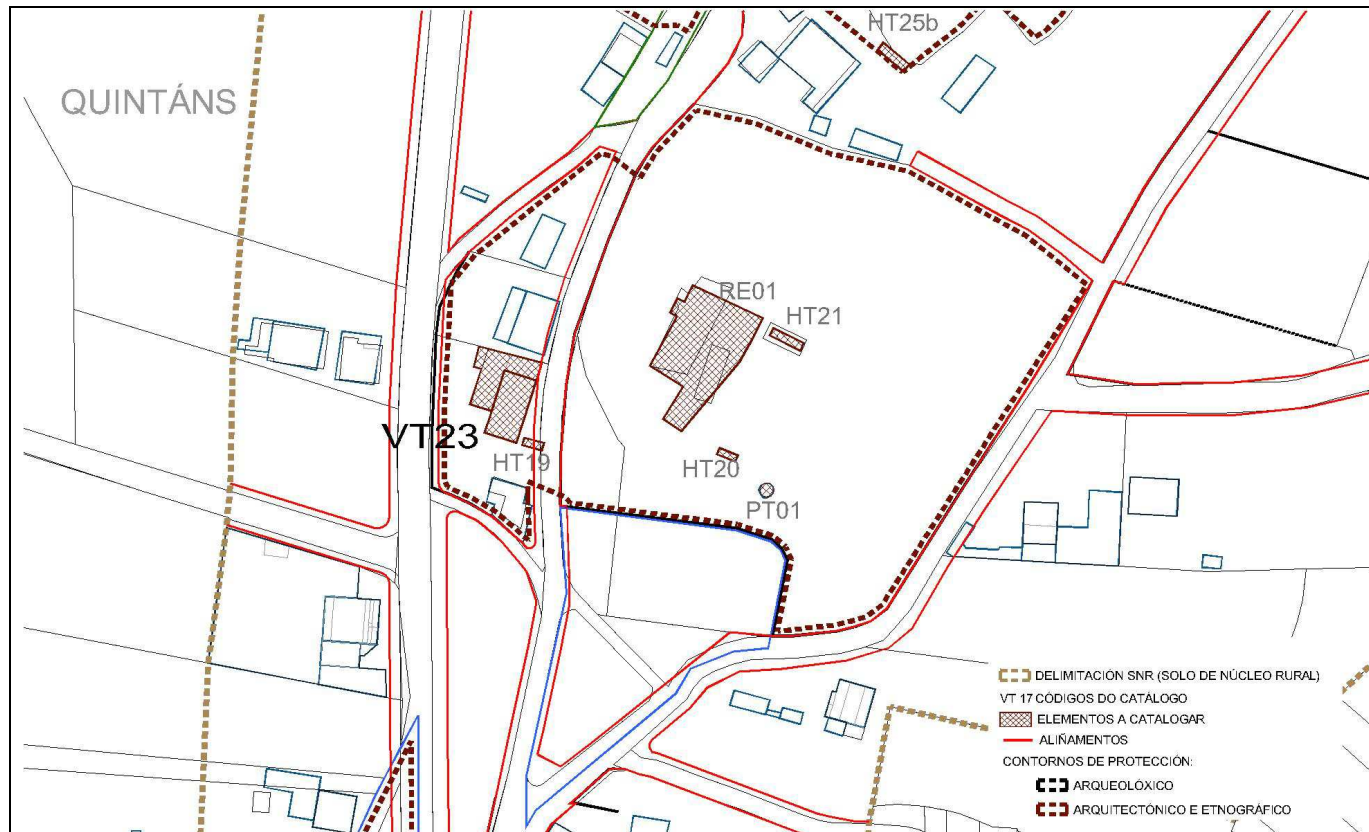
Nivel de protección (art 41 LG 5/2016):	Protección integral	<input type="checkbox"/>
	Protección estrutural	<input type="checkbox"/>
	Protección ambiental	<input checked="" type="checkbox"/>
Obras permitidas (art 40 LG 5/2016):	Mantemento	<input checked="" type="checkbox"/>
	Conservación	<input checked="" type="checkbox"/>
	Consolidación	<input checked="" type="checkbox"/>
	Restauración	<input checked="" type="checkbox"/>
	Rehabilitación	<input checked="" type="checkbox"/>
	Reestruturación	<input checked="" type="checkbox"/>
	Ampliación	<input checked="" type="checkbox"/>
	Reconstrución	<input checked="" type="checkbox"/>
Usos permitidos:	Característico	Residencial.
	Compatíbeis	Terciario ou produtivo, actividades turísticas e artesanais, pequenos talleres e equipamentos.
	Prohibidos	Os sinalados no artigo 26 da LSG/2016

Criterios de intervención

As obras permitidas segundo o nivel de protección cumprirán o regulado no art. 42 da LG 5/2016, así como no art 41 da LG 1/2019, seguindo os criterios de intervención dos art. 44, 89 e dos demais que resulten de aplicación da LG 5/2016. Poderán autorizarse obras de ampliación sempre que resulten permitidas pola normativa urbanística vixente
Conservarase a liña de cornixa da edificación principal.



CATÁLOGO DE BENS PROTEXIDOS



Ficha nº: Q -VT 23- TREOS

Datos

Denominación:	Casa de labranza(B+1) en pedra con carpintarías orixinais en 1º andar. Q-HT 19		
Clase / Categoría	Ben catalogado / Monumento		
Localización:	Lugar de Quintáns	Plano nº: 02.03	X:502758 Y:4770794
Data de construción:	1930. Reforma media 1970 (catastro).		
Descrición tipolóxica :	Vivenda tradicional de planta rectangular con muros de cachotaría e cantaría en formación de ocos e esquinais. Cuberta a dúas augas de tella do país e carpintaría de madeira orixinais na flor exterior da parede en 1º andar.		
Características singulares:	Muro de carga de pedra		
Estado de conservación:	Bo. Habitada. Remate de pendello e cheminea desconformes		

Protección

Nivel de protección (art 41 LG 5/2016):	Protección integral	<input type="checkbox"/>
	Protección estrutural	<input type="checkbox"/>
	Protección ambiental	<input checked="" type="checkbox"/>
Obras permitidas (art 40 LG 5/2016):	Mantemento	<input checked="" type="checkbox"/>
	Conservación	<input checked="" type="checkbox"/>
	Consolidación	<input checked="" type="checkbox"/>
	Restauración	<input checked="" type="checkbox"/>
	Rehabilitación	<input checked="" type="checkbox"/>
	Reestruturación	<input checked="" type="checkbox"/>
	Ampliación	<input checked="" type="checkbox"/>
Reconstrución	<input checked="" type="checkbox"/>	
Usos permitidos:	Característico	Residencial.
	Compatíbeis	Terciario ou produtivo, actividades turísticas e artesanais, pequenos talleres e equipamentos.
	Prohibidos	Os sinalados no artigo 26 da LSG/2016

Criterios de intervención

As obras permitidas segundo o nivel de protección cumprirán o regulado no art. 42 da LG 5/2016, así como no art 41 da LG 1/2019, seguindo os criterios de intervención dos art. 44, 89 e dos demais que resulten de aplicación da LG 5/2016. Poderán autorizarse obras de ampliación sempre que resulten permitidas pola normativa urbanística vixente

Recoméndase a harmonización do remate do pendello anexo e da cheminea.

As ampliacións en altura do conxunto limitaranse á altura da cornixa da edificación principal.

CATÁLOGO DE BENS PROTEXIDOS

Ficha nº: Q -VT 24- TREOS

Datos

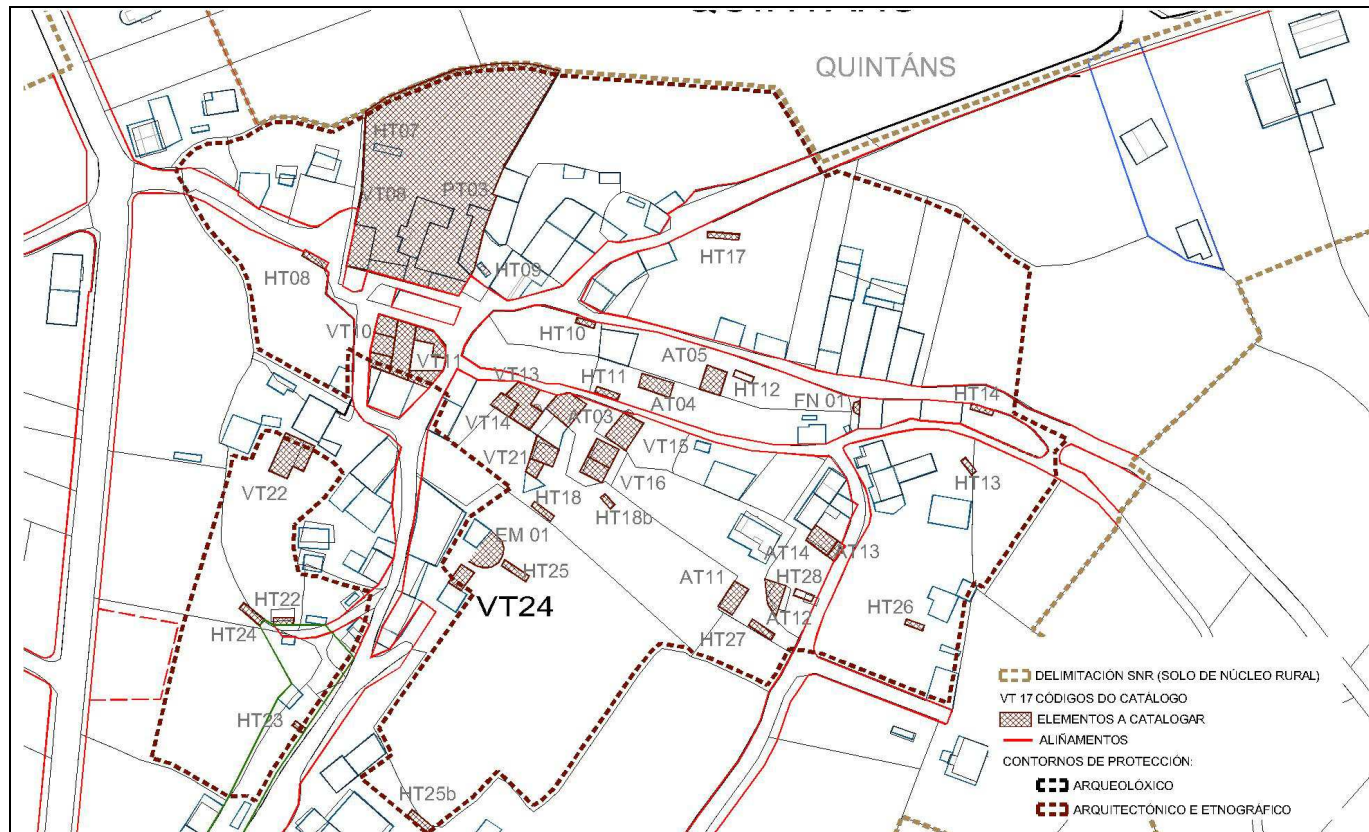
Denominación:	Casa tradicional formando conxunto con Q-EM 01 e Q-HT 25		
Clase / Categoría	Ben catalogado / Monumento		
Localización:	Lugar de Quintáns	Plano nº: 02.03	X:502865 Y:4770881
Data de construción:	Anterior a 1956		
Descrición tipolóxica :	Vivenda tradicional de planta rectangular con muros de cachotaría e cantaría en formación de ocos e esquinais. Cuberta a dúas augas de tella do país e carpintaría de madeira orixinais na flor exterior da parede en 1º andar.		
Características singulares:	Muro de carga de pedra		
Estado de conservación:	Bo. Habitada. Remate de pendello e cheminea desconformes		

Protección

Nivel de protección (art 41 LG 5/2016):	Protección integral	<input type="checkbox"/>
	Protección estrutural	<input type="checkbox"/>
	Protección ambiental	<input checked="" type="checkbox"/>
Obras permitidas (art 40 LG 5/2016):	Mantemento	<input checked="" type="checkbox"/>
	Conservación	<input checked="" type="checkbox"/>
	Consolidación	<input checked="" type="checkbox"/>
	Restauración	<input checked="" type="checkbox"/>
	Rehabilitación	<input checked="" type="checkbox"/>
	Reestruturación	<input checked="" type="checkbox"/>
	Ampliación	<input checked="" type="checkbox"/>
	Reconstrución	<input checked="" type="checkbox"/>
Usos permitidos:	Característico	Residencial.
	Compatíbeis	Terciario ou produtivo, actividades turísticas e artesanais, pequenos talleres e equipamentos.
	Prohibidos	Os sinalados no artigo 26 da LSG/2016

Crterios de intervención

As obras permitidas segundo o nivel de protección cumprarán o regulado no art. 42 da LG 5/2016, así como no art 41 da LG 1/2019, seguindo os criterios de intervención dos art. 44, 89 e dos demais que resulten de aplicación da LG 5/2016. Poderán autorizarse obras de ampliación sempre que resulten permitidas pola normativa urbanística vixente



CATÁLOGO DE BENS PROTEXIDOS

Ficha nº: Q -VT 29- TREOS

Datos

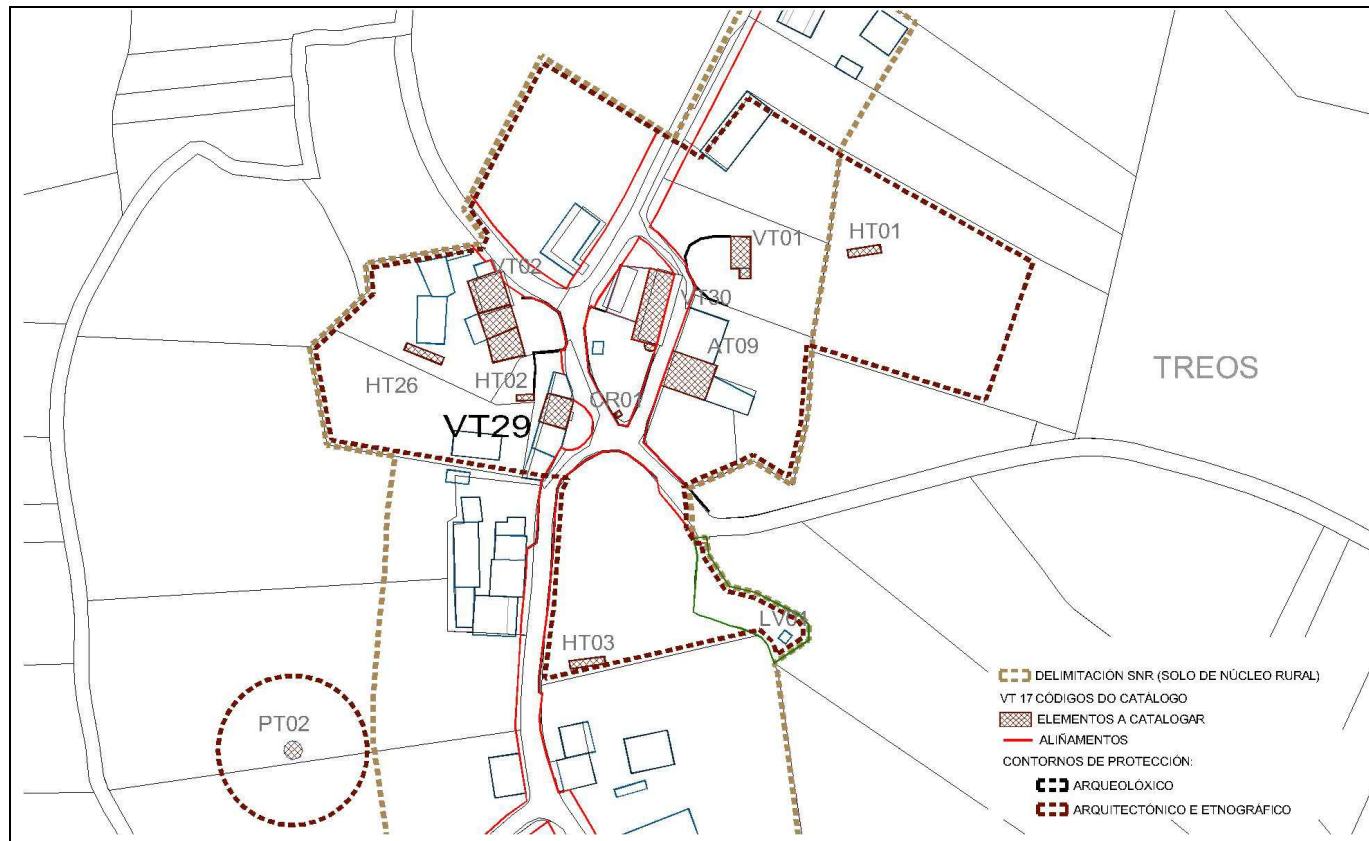
Denominación:	Casa tradicional (B+1) en pedra e hórreo Q-HT 02		
Clase / Categoría	Ben catalogado / Monumento		
Localización:	Lugar de Treos	Plano nº: 02.03	X:502441 Y:4771118
Data de construción:	Anterior ao 1956. Reforma integral 2006 (catastro)		
Descrición tipolóxica :	Arquitectura popular. Edificio de planta rectangular, con anexos tradicionais reformados acaroados en fachada norte sur, de dúas alturas e cuberta a dúas augas de tella. Muro de cachotería visto con cantaría en formación de ocos e esquinais.		
Características singulares:	Muro de carga de pedra		
Estado de conservación:	Normal. Habitada.		

Protección

Nivel de protección (art 41 LG 5/2016):	Protección integral	<input type="checkbox"/>
	Protección estrutural	<input type="checkbox"/>
	Protección ambiental	<input checked="" type="checkbox"/>
Obras permitidas (art 40 LG 5/2016):	Mantemento	<input checked="" type="checkbox"/>
	Conservación	<input checked="" type="checkbox"/>
	Consolidación	<input checked="" type="checkbox"/>
	Restauración	<input checked="" type="checkbox"/>
	Rehabilitación	<input checked="" type="checkbox"/>
	Reestruturación	<input checked="" type="checkbox"/>
	Ampliación	<input checked="" type="checkbox"/>
	Reconstrución	<input checked="" type="checkbox"/>
Usos permitidos:	Característico	Residencial.
	Compatíbeis	Terciario ou produtivo, actividades turísticas e artesanais, pequenos talleres e equipamentos.
	Prohibidos	Os sinalados no artigo 26 da LSG/2016

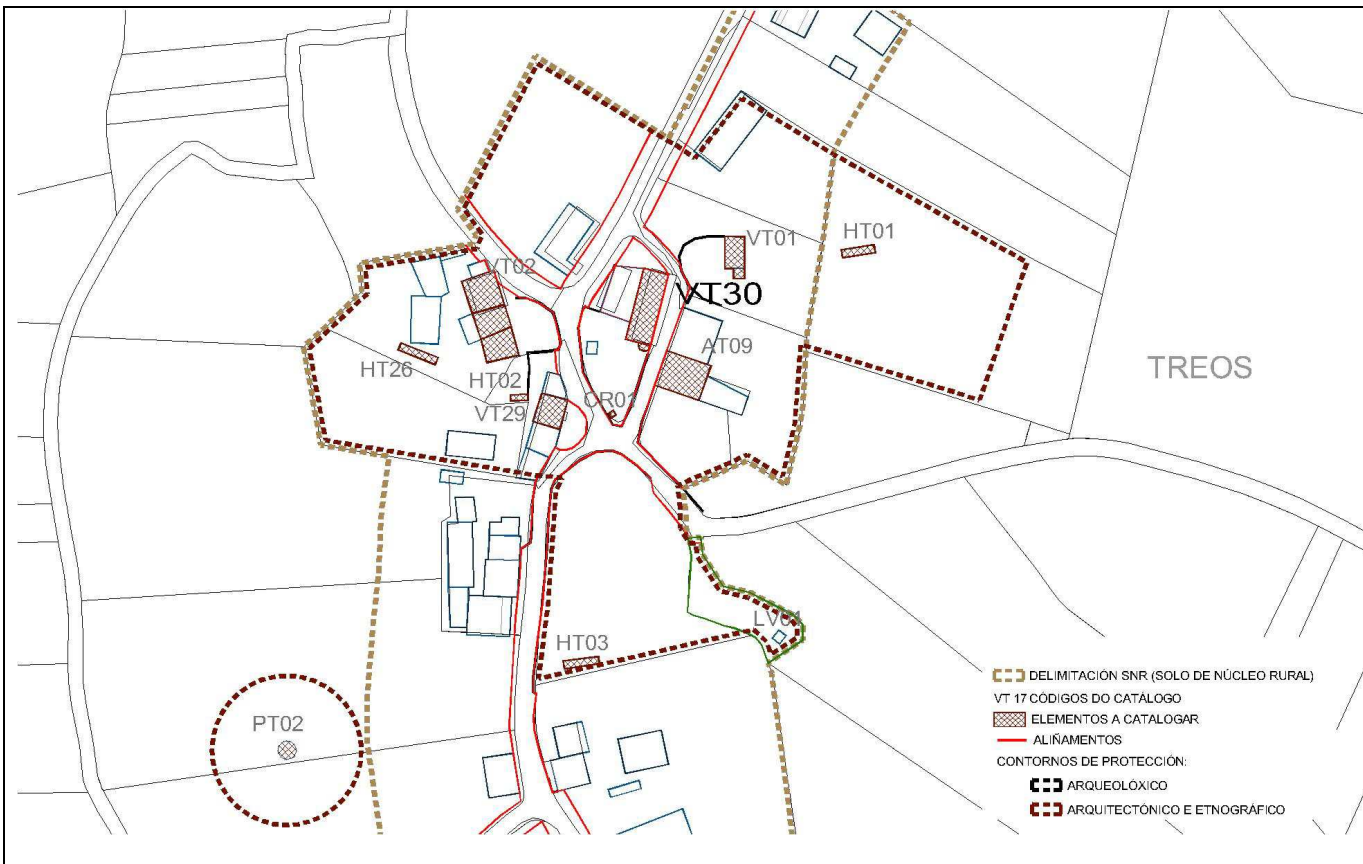
Criterios de intervención

As obras permitidas segundo o nivel de protección cumprirán o regulado no art. 42 da LG 5/2016, así como no art 41 da LG 1/2019, seguindo os criterios de intervención dos art. 44, 89 e dos demais que resulten de aplicación da LG 5/2016. Poderán autorizarse obras de ampliación sempre que resulten permitidas pola normativa urbanística vixente
As ampliacións do conxunto en altura limitaranse á altura da cornixa da edificación principal.



CATÁLOGO DE BENS PROTEXIDOS

Ficha nº: Q -VT 30 CASA DE OSENDE- TREOS



Datos

Denominación:	Casa tradicional, peches de pedra, e alpendre Q-AT 09 no camiño traseiro.		
Clase / Categoría	Ben catalogado / Monumento		
Localización:	Lugar de Treos	Plano nº: 02.03	X:502468 Y:4771147
Data de construción:	Anterior ao 1956. Reforma integral 2014 (catastro)		
Descrición tipolóxica :	Arquitectura popular. Edificio de planta rectangular con forno en fachada sur. A vivenda ten dous andares e cuberta a dúas augas de tella. Balcón sobre ménsulas pétreas con varanda de ferro. Muro de cachotaría vista, con cantaría en formación de ocos e esquinais. O muro de peche tamén está feito en cachotaría, orixinalmente en seco. Documentado no libro de Soraluze Blond, José Ramón e Fernández Fernández, Xosé. <i>Arquitecturas da provincia da Coruña</i> . A Coruña, 1998.		
Características singulares:	Muro de carga de pedra. Forno. Peches tradicionais. Cheminea de pedra		
Estado de conservación:	Bo. Habitada.		

Protección

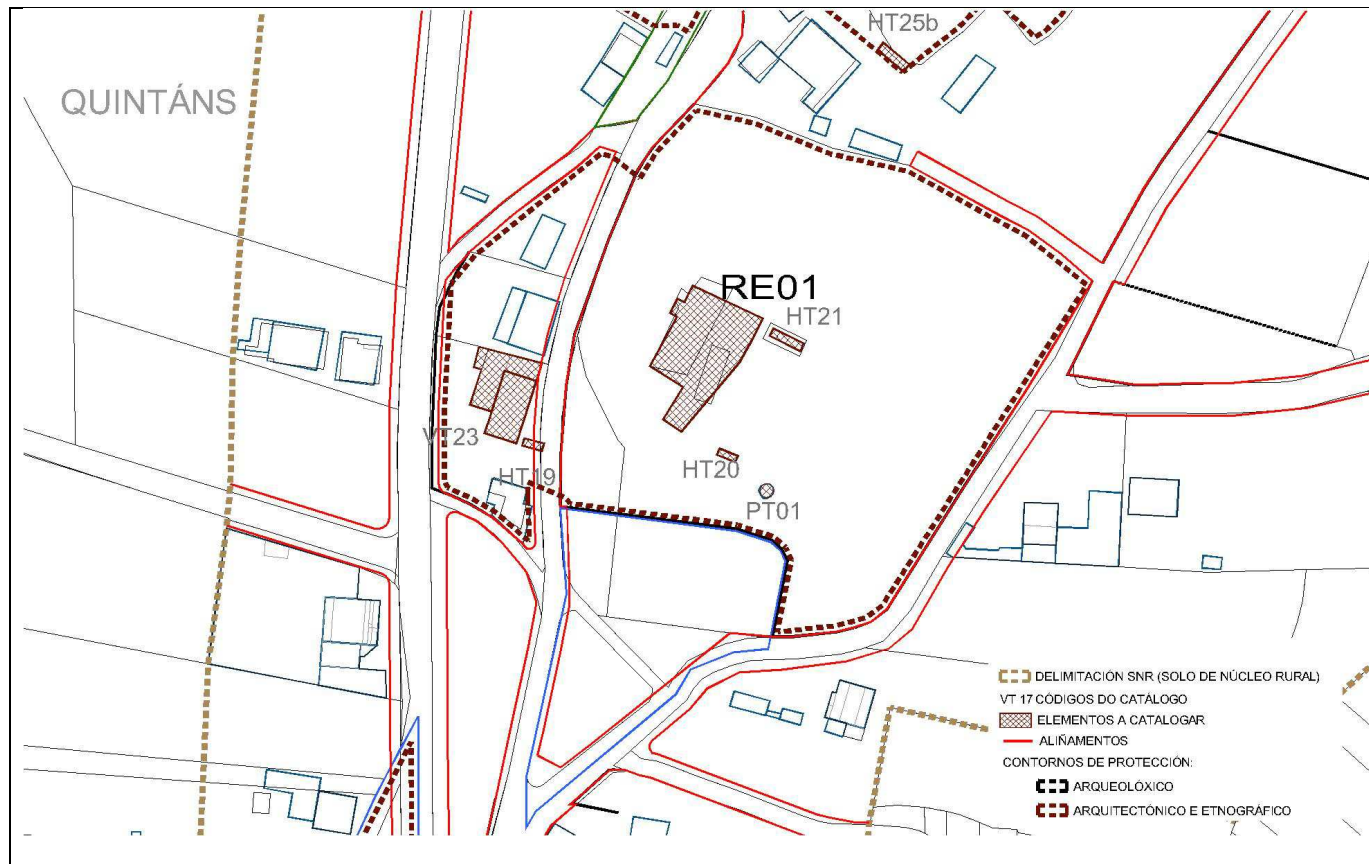
Nivel de protección (art 41 LG 5/2016):	Protección integral	<input type="checkbox"/>
	Protección estrutural	<input type="checkbox"/>
	Protección ambiental	<input checked="" type="checkbox"/>
Obras permitidas (art 40 LG 5/2016):	Mantemento	<input checked="" type="checkbox"/>
	Conservación	<input checked="" type="checkbox"/>
	Consolidación	<input checked="" type="checkbox"/>
	Restauración	<input checked="" type="checkbox"/>
	Rehabilitación	<input checked="" type="checkbox"/>
	Reestruturación	<input checked="" type="checkbox"/>
	Ampliación	<input checked="" type="checkbox"/>
	Reconstrución	<input checked="" type="checkbox"/>
Usos permitidos:	Característico	Residencial.
	Compatíbeis	Terciario ou produtivo, actividades turísticas e artesanais, pequenos talleres e equipamentos.
	Prohibidos	Os sinalados no artigo 26 da LSG/2016

Criterios de intervención

As obras permitidas segundo o nivel de protección cumprirán o regulado no art. 42 da LG 5/2016, así como no art 41 da LG 1/2019, seguindo os criterios de intervención dos art. 44, 89 e dos demais que resulten de aplicación da LG 5/2016. Poderán autorizarse obras de ampliación sempre que resulten permitidas pola normativa urbanística vixente
Conservarse a liña de cornixa da edificación principal.



CATÁLOGO DE BENS PROTEXIDOS



Ficha nº: Q-RE 01- TREOS

Datos

Denominación:	Casa de labranza en ruína con hórreos Q-HT 20-21 e pombal Q-PT 01		
Clase / Categoría	Ben catalogado / Monumento		
Localización:	Lugar de Quintáns	Plano nº: 02.03	X:502807 Y:4770804
Data de construción:	Anterior ao 1956.		
Descrición tipolóxica :	Vivenda tradicional de planta baixa trapezoidal usada como rectoral. Muros de cachotaría con cantaría en formación de ocas e esquinais. Cuberta a dúas augas de tella do país, actualmente derruída na súa maior parte. Un muro de cachotaría en seco delimita o predio. Dentro del sitúanse dous hórreos e un pombal.		
Características singulares:	Muro de carga de pedra		
Estado de conservación:	Malo.		

Protección

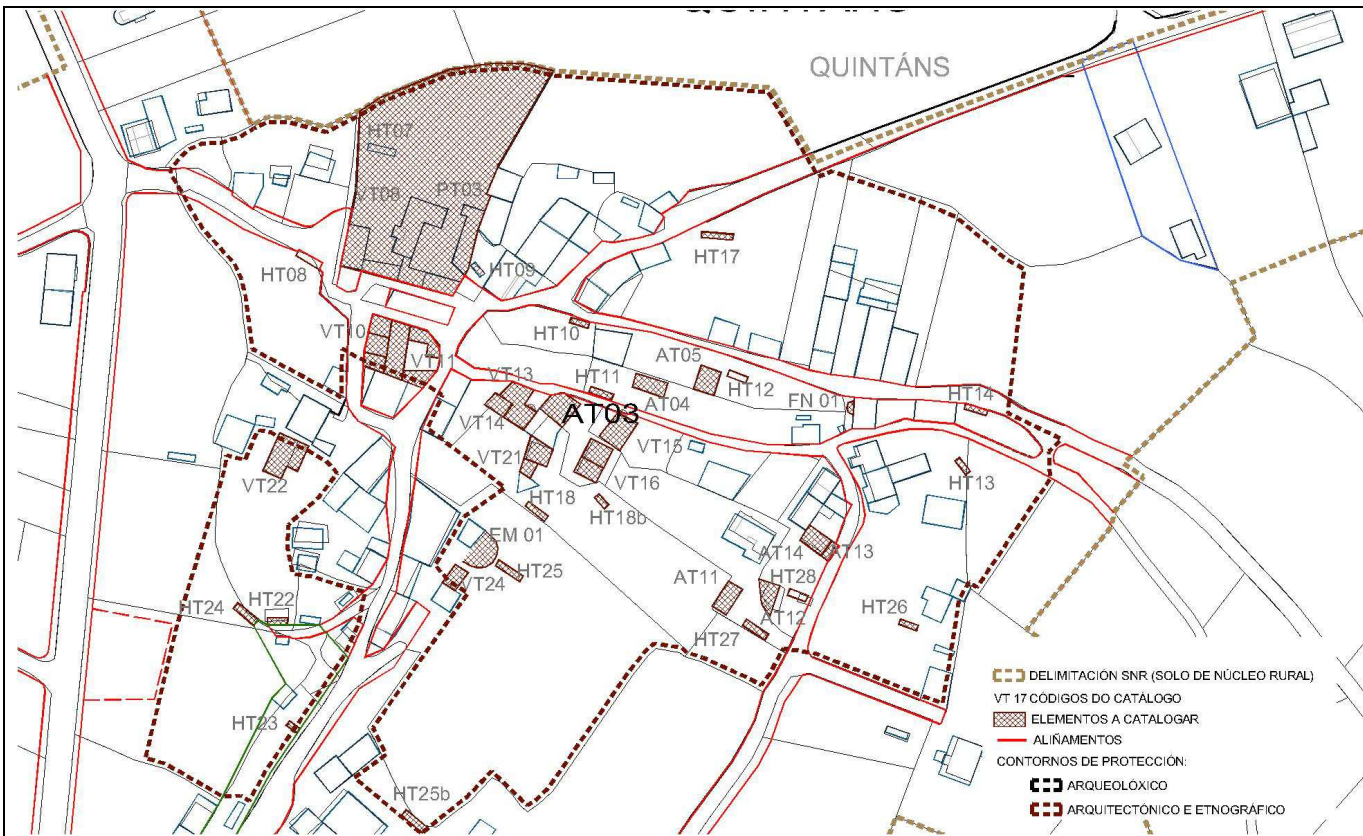
Nivel de protección (art 41 LG 5/2016):	Protección integral <input type="checkbox"/>	
	Protección estrutural <input type="checkbox"/>	
	Protección ambiental <input checked="" type="checkbox"/>	
Obras permitidas (art 40 LG 5/2016):	Mantemento <input checked="" type="checkbox"/>	
	Conservación <input checked="" type="checkbox"/>	
	Consolidación <input checked="" type="checkbox"/>	
	Restauración <input checked="" type="checkbox"/>	
	Rehabilitación <input checked="" type="checkbox"/>	
	Reestruturación <input checked="" type="checkbox"/>	
	Ampliación <input checked="" type="checkbox"/>	
	Reconstrución <input checked="" type="checkbox"/>	
Usos permitidos:	Característico	Residencial.
	Compatíbeis	Terciario ou produtivo, actividades turísticas e artesanais, pequenos talleres e equipamentos.
	Prohibidos	Os sinalados no artigo 26 da LSG/2016

Criterios de intervención

As obras permitidas segundo o nivel de protección cumprirán o regulado no art. 42 da LG 5/2016, así como no art 41 da LG 1/2019, seguindo os criterios de intervención dos art. 44, 89 e dos demais que resulten de aplicación da LG 5/2016. Poderán autorizarse obras de ampliación sempre que resulten permitidas pola normativa urbanística vixente

CATÁLOGO DE BENS PROTEXIDOS

Ficha nº: Q-AT 03- TREOS



Datos

Denominación:	Alpendre tradicional formando conxunto tradicional en forma de rueiro con Q-VT 13-14-15-16-21, Q-HT 18 e Q-HT 18b		
Clase / Categoría	Ben catalogado / Monumento		
Localización:	Lugar de Quintáns	Plano nº: 02.03	X:502899 Y:4771006
Data de construción:	Anterior ao 1956.		
Descrición tipolóxica :	Alpendre tradicional en rueiro de VT 13-14-15-16-21 con planta rectangular e dúas plantas de muros de cachotaría. Cuberta a dúas augas de tella do país.		
Características singulares:	Muro de carga de pedra		
Estado de conservación:	Normal.		

Protección

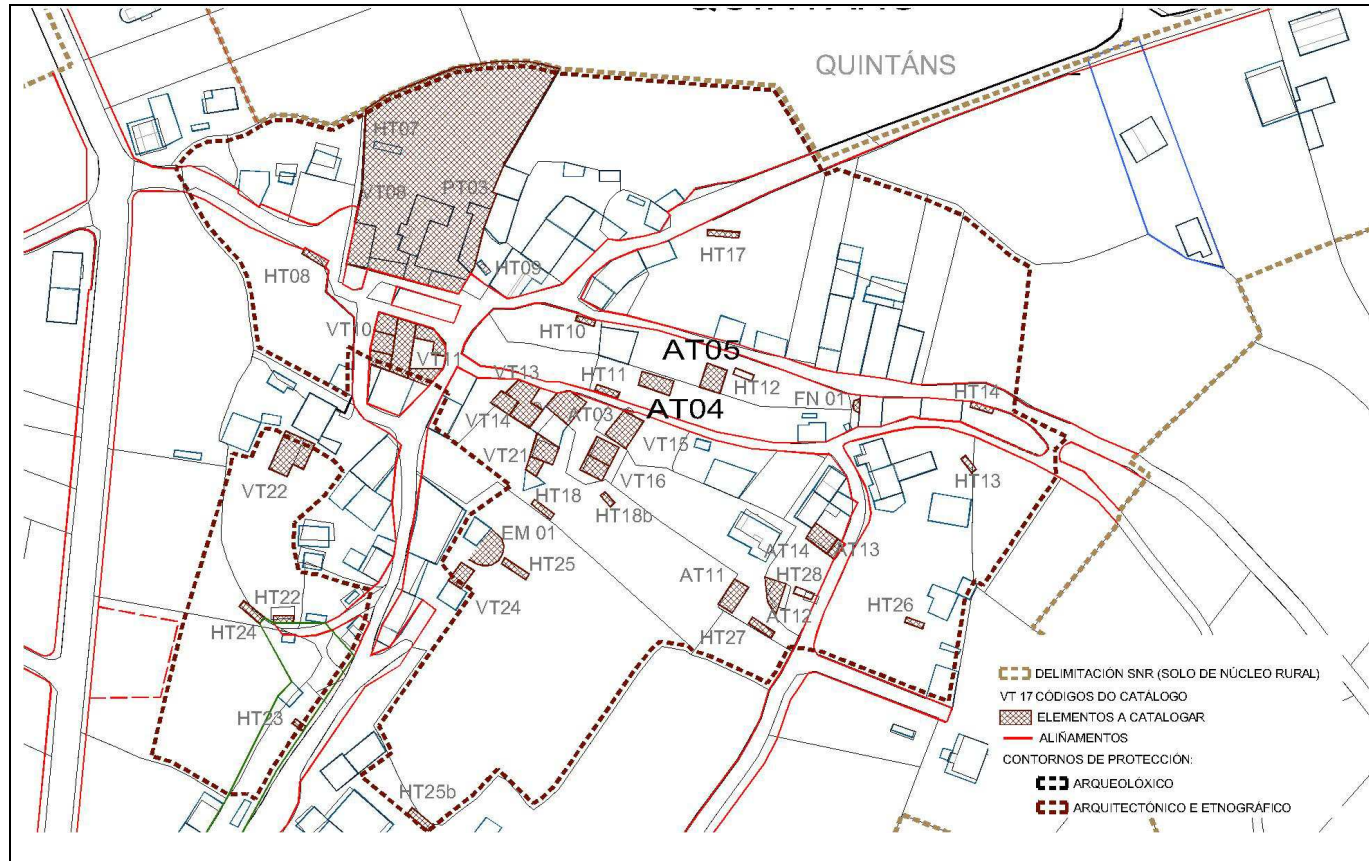
Nivel de protección (art 41 LG 5/2016):	Protección integral <input type="checkbox"/>	
	Protección estrutural <input type="checkbox"/>	
	Protección ambiental <input checked="" type="checkbox"/>	
Obras permitidas (art 40 LG 5/2016):	Mantemento <input checked="" type="checkbox"/>	
	Conservación <input checked="" type="checkbox"/>	
	Consolidación <input checked="" type="checkbox"/>	
	Restauración <input checked="" type="checkbox"/>	
	Rehabilitación <input checked="" type="checkbox"/>	
	Reestruturación <input checked="" type="checkbox"/>	
	Ampliación <input checked="" type="checkbox"/>	
	Reconstrución <input checked="" type="checkbox"/>	
Usos permitidos:	Agrario e complementarios do uso residencial	

Criterios de intervención

As obras permitidas segundo o nivel de protección cumprarán o regulado no art. 42 da LG 5/2016, así como no art 41 da LG 1/2019, seguindo os criterios de intervención dos art. 44, 89 e dos demais que resulten de aplicación da LG 5/2016. Poderán autorizarse obras de ampliación, sempre que resulten permitidas pola normativa urbanística vixente

CATÁLOGO DE BENS PROTEXIDOS

Ficha nº: Q-AT 04-05- TREOS



AT 04



AT 05 con HT12



AT 04



AT 04 e AT 05



AT 04 con HT11

Datos

Denominación:	Alpendres tradicionais formando conxunto tradicional cos hórreos Q-HT 10, Q-HT 11 e Q-HT 12		
Clase / Categoría	Ben catalogado / Monumento		
Localización:	Lugar de Quintáns	Plano nº: 02.03	X:502932 Y:4771013
Data de construción:	Anterior ao 1956.		
Descrición tipolóxica :	Alpendres de planta rectangular de muros de cachotaría, o AT05 pechado en todas as fachadas. Construcións de un andar, contando o AT05 con sobrado. A cuberta é a dúas augas, de tella do país no caso do AT05.		
Características singulares:	Muro de carga de pedra		
Estado de conservación:	Regular. Cuberta e remate de muro desconformes en AT04		

Protección

Nivel de protección (art 41 LG 5/2016):	Protección integral	<input type="checkbox"/>
	Protección estrutural	<input type="checkbox"/>
	Protección ambiental	<input checked="" type="checkbox"/>
Obras permitidas (art 40 LG 5/2016):	Mantemento	<input checked="" type="checkbox"/>
	Conservación	<input checked="" type="checkbox"/>
	Consolidación	<input checked="" type="checkbox"/>
	Restauración	<input checked="" type="checkbox"/>
	Rehabilitación	<input checked="" type="checkbox"/>
	Reestruturación	<input checked="" type="checkbox"/>
	Ampliación	<input checked="" type="checkbox"/>
	Reconstrución	<input checked="" type="checkbox"/>
Usos permitidos:	Agrario e complementarios do uso residencial	

Criterios de intervención

As obras permitidas segundo o nivel de protección cumprirán o regulado no art. 42 da LG 5/2016, así como no art 41 da LG 1/2019, seguindo os criterios de intervención dos art. 44 ,89 e dos demais que resulten de aplicación da LG 5/2016..

Poderán autorizarse obras de ampliación sempre que resulten permitidas pola normativa urbanística vixente

Recoméndase o cambio das pranchas de fibrocemento da cuberta por tella ou proceder ao seu revestimento, así como a harmonización do remate de muros en AT04

CATÁLOGO DE BENS PROTEXIDOS

Ficha nº: Q-AT 09- TREOS

Datos

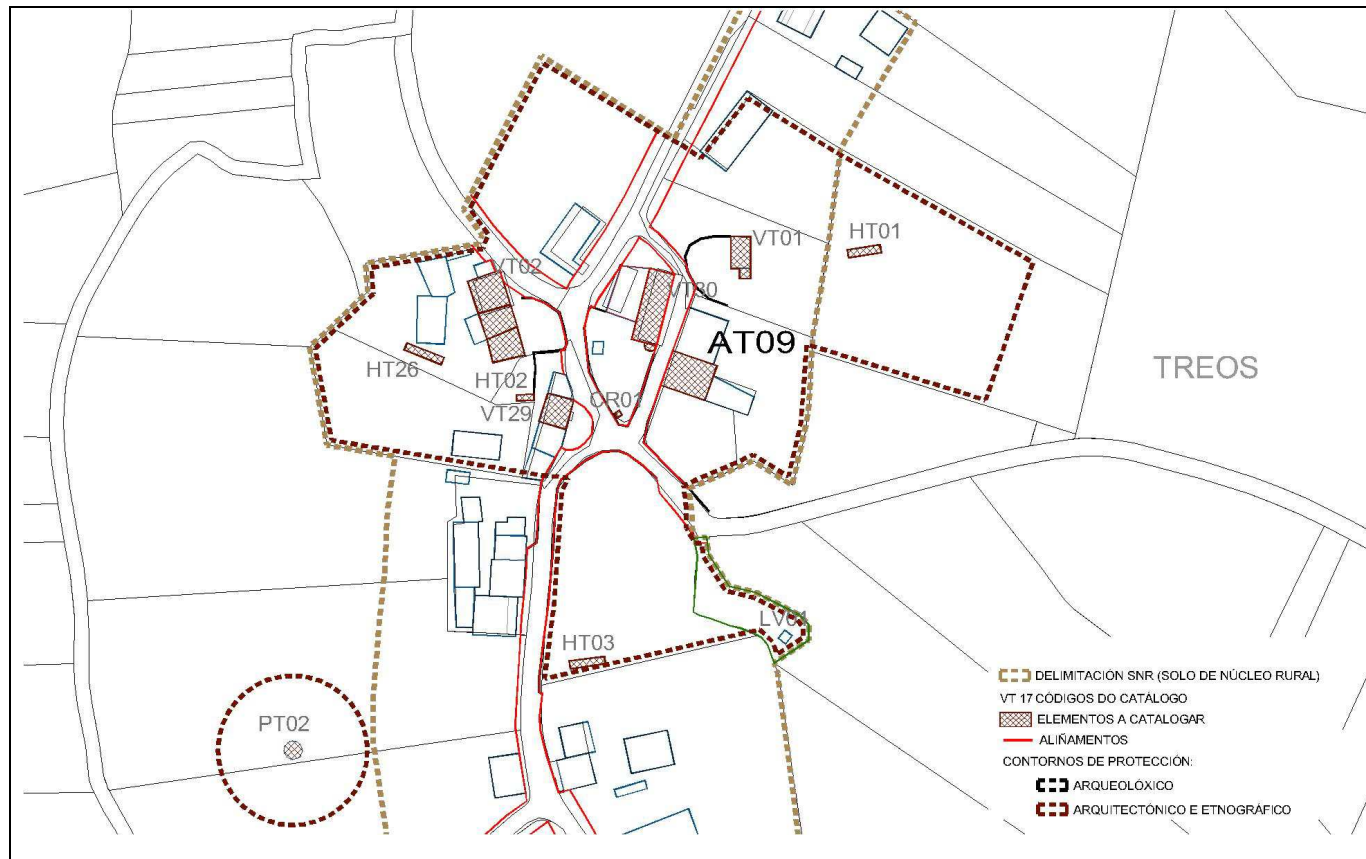
Denominación:	Alpendre tradicional vinculado a Q-VT 30		
Clase / Categoría	Ben catalogado / Monumento		
Localización:	Lugar de Treos	Plano nº: 02.03	X:502479 Y:4771138
Data de construción:	Anterior ao 1956.		
Descrición tipolóxica :	Alpendre tradicional vinculado a VT30 con planta rectangular e unha soa planta de muros de cachotaría. Cuberta a dúas augas		
Características singulares:	Muro de carga de pedra		
Estado de conservación:	Normal. Cuberta de pranchas de fibrocemento.		

Protección

Nivel de protección (art 41 LG 5/2016):	Protección integral <input type="checkbox"/> Protección estrutural <input type="checkbox"/> Protección ambiental <input checked="" type="checkbox"/>
Obras permitidas (art 40 LG 5/2016):	Mantemento <input checked="" type="checkbox"/> Conservación <input checked="" type="checkbox"/> Consolidación <input checked="" type="checkbox"/> Restauración <input checked="" type="checkbox"/> Rehabilitación <input checked="" type="checkbox"/> Reestruturación <input checked="" type="checkbox"/> Ampliación <input checked="" type="checkbox"/> Reconstrución <input checked="" type="checkbox"/>
Usos permitidos:	Agrario e complementarios do uso residencial

Criterios de intervención

As obras permitidas segundo o nivel de protección cumprirán o regulado no art. 42 da LG 5/2016, así como no art 41 da LG 1/2019, seguindo os criterios de intervención dos art. 44 ,89 e dos demais que resulten de aplicación da LG 5/2016. Poderán autorizarse obras de ampliación, sempre que resulten permitidas pola normativa urbanística vixente
 Recoméndase o cambio das pranchas de fibrocemento da cuberta por tella ou proceder ao seu revestimento.



CATÁLOGO DE BENS PROTEXIDOS

Ficha nº: Q-AT 11- TREOS

Datos

Denominación:	Alpendre tradicional formando conxunto con Q-HT 28, Q-HT 27 e Q-AT 12		
Clase / Categoría	Ben catalogado / Monumento		
Localización:	Lugar de Quintáns	Plano nº: 02.03	X:502447Y:4770949
Data de construción:	Anterior ao 1956.		
Descrición tipolóxica :	Alpendre tradicional vinculado con planta rectangular e dúas alturas de muros de cachotaría. Cuberta a dúas augas		
Características singulares:	Muro de carga de pedra		
Estado de conservación:	Bo.		

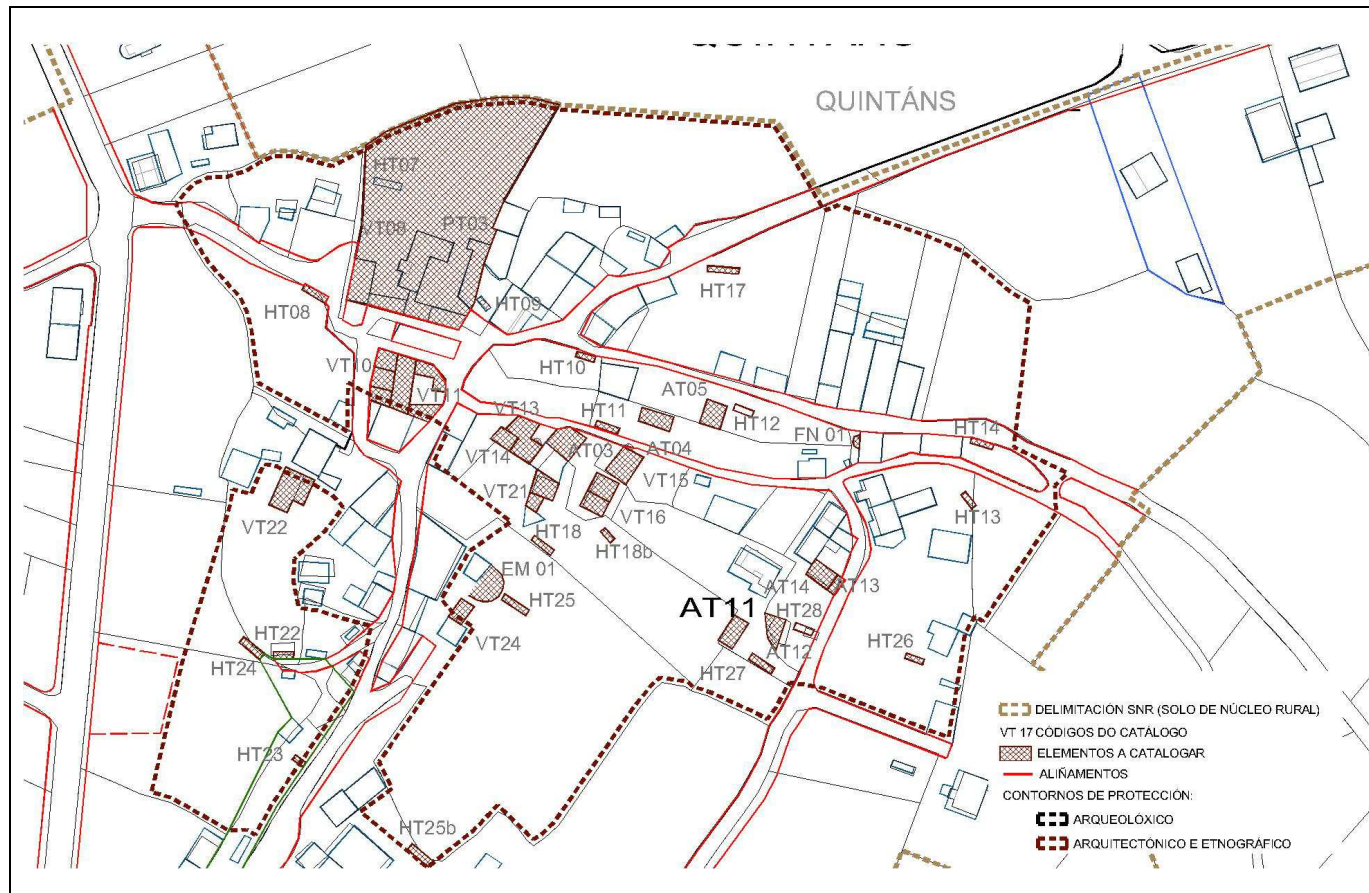
Protección

Nivel de protección (art 41 LG 5/2016):	Protección integral <input type="checkbox"/> Protección estrutural <input type="checkbox"/> Protección ambiental <input checked="" type="checkbox"/>
Obras permitidas (art 40 LG 5/2016):	Mantemento <input checked="" type="checkbox"/> Conservación <input checked="" type="checkbox"/> Consolidación <input checked="" type="checkbox"/> Restauración <input checked="" type="checkbox"/> Rehabilitación <input checked="" type="checkbox"/> Reestruturación <input checked="" type="checkbox"/> Ampliación <input checked="" type="checkbox"/> Reconstrución <input checked="" type="checkbox"/>
Usos permitidos:	Agrario e complementarios do uso residencial

Criterios de intervención

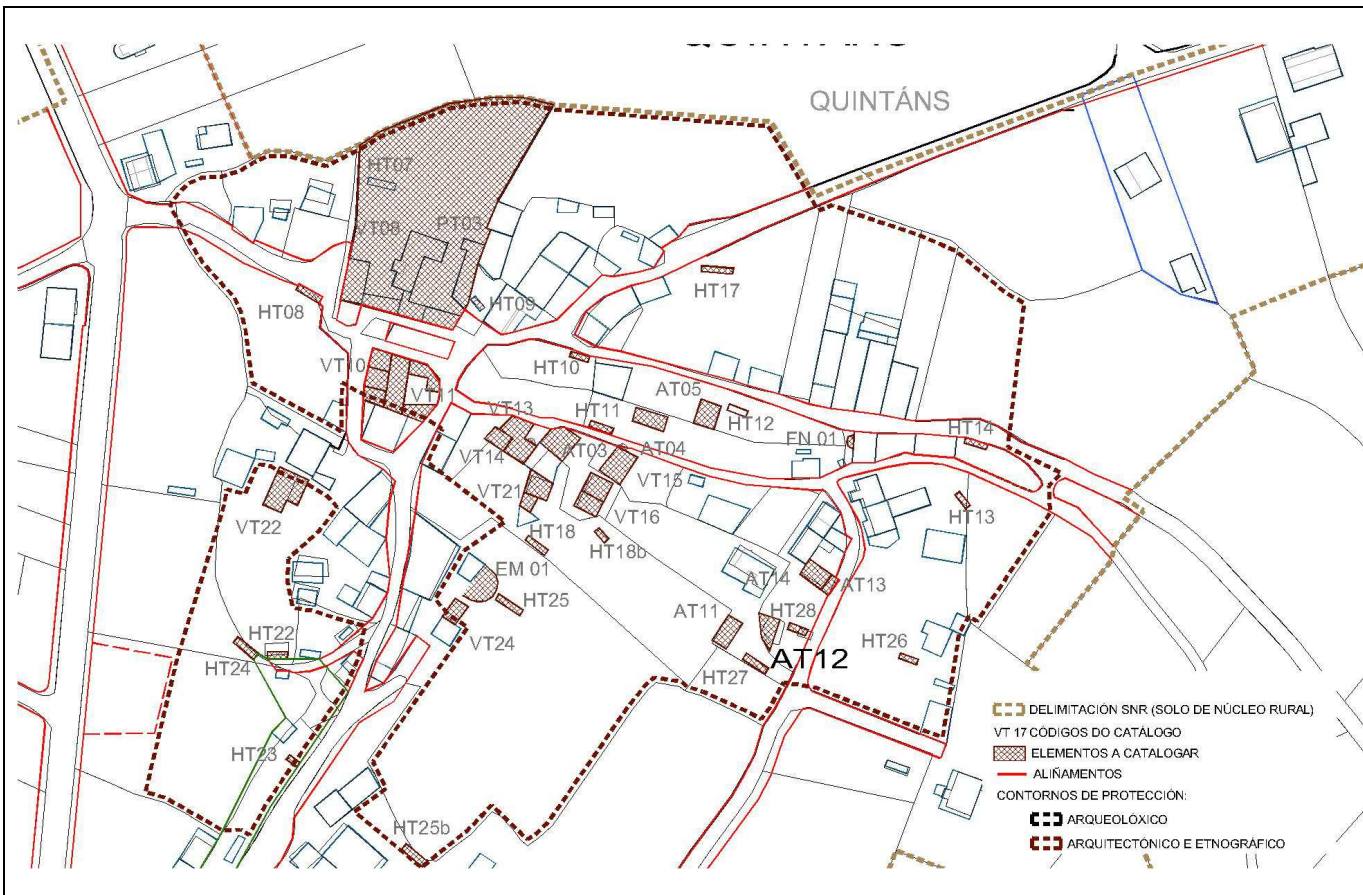
As obras permitidas segundo o nivel de protección cumprirán o regulado no art. 42 da LG 5/2016, así como no art 41 da LG 1/2019, seguindo os criterios de intervención dos art. 44 ,89 e dos demais que resulten de aplicación da LG 5/2016..

Poderán autorizarse obras de ampliación, sempre que resulten permitidas pola normativa urbanística vixente Recomendase o cambio das pranchas de fibrocemento da cuberta por tella ou proceder ao seu revestimento.



CATÁLOGO DE BENS PROTEXIDOS

Ficha nº: Q-AT 12- TREOS



Datos

Denominación:	Alpendre tradicional formando conxunto con Q-HT 28, Q-HT 27 e Q-AT 11		
Clase / Categoría	Ben catalogado / Monumento		
Localización:	Lugar de Quintáns	Plano nº: 02.03	X:502961 Y:4770949
Data de construción:	Anterior ao 1956.		
Descrición tipolóxica :	Alpendre tradicional con planta trapezoidal e unha soa altura de muros de cachotaría. Cuberta a dúas augas		
Características singulares:	Muro de carga de pedra		
Estado de conservación:	Normal. Cuberta de pranchas de fibrocemento.		

Protección

Nivel de protección (art 41 LG 5/2016):	Protección integral <input type="checkbox"/>	
	Protección estrutural <input type="checkbox"/>	
	Protección ambiental <input checked="" type="checkbox"/>	
Obras permitidas (art 40 LG 5/2016):	Mantemento <input checked="" type="checkbox"/>	
	Conservación <input checked="" type="checkbox"/>	
	Consolidación <input checked="" type="checkbox"/>	
	Restauración <input checked="" type="checkbox"/>	
	Rehabilitación <input checked="" type="checkbox"/>	
	Reestruturación <input checked="" type="checkbox"/>	
	Ampliación <input checked="" type="checkbox"/>	
	Reconstrución <input checked="" type="checkbox"/>	
Usos permitidos:	Agrario e complementarios do uso residencial	

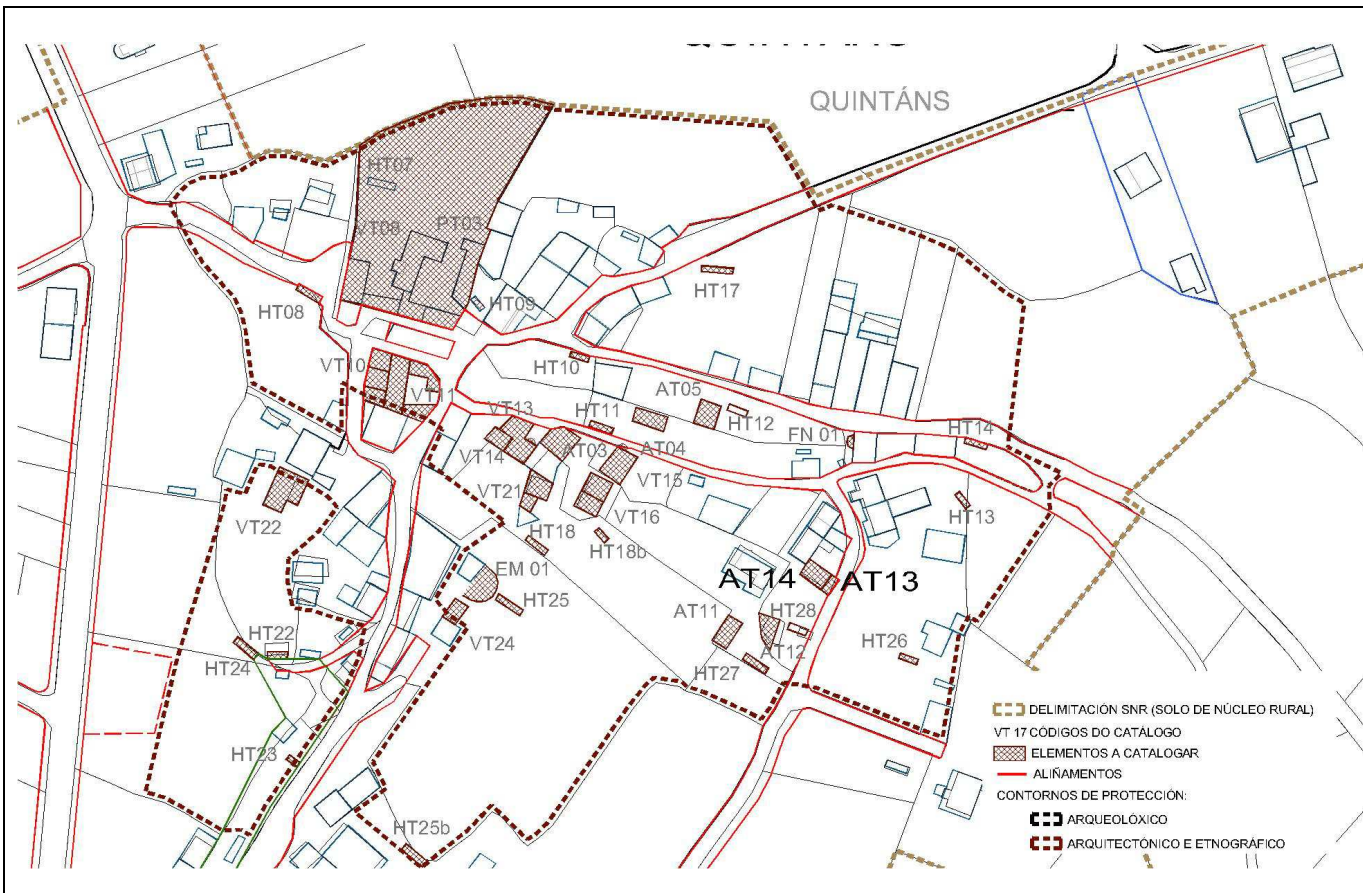
Criterios de intervención

As obras permitidas segundo o nivel de protección cumprirán o regulado no art. 42 da LG 5/2016, así como no art 41 da LG 1/2019, seguindo os criterios de intervención dos art. 44 ,89 e dos demais que resulten de aplicación da LG 5/2016. Poderán autorizarse obras de ampliación, sempre que resulten permitidas pola normativa urbanística vixente
Recoméndase o cambio das pranchas de fibrocemento da cuberta por tella ou proceder ao seu revestimento



CATÁLOGO DE BENS PROTEXIDOS

Ficha nº: Q-AT 13-14- TREOS



Datos

Denominación:	Alpendres tradicionais con forno		
Clase / Categoría	Ben catalogado / Monumento		
Localización:	Lugar de Quintáns	Plano nº: 02.03	X:502975 Y:4770965
Data de construción:	Anterior ao 1956.		
Descrición tipolóxica :	Alpendres tradicionais acaroados a vivenda na súa fachada leste. Construídos con muros de cachotaría, reforzados con pezas de cantaría en esquinais e formación de ocos, o AT 14 presenta o fronte aberto, estando o AT 13 pechado en todas as súas fachadas. Baixo o AT 14 atópase un forno tradicional con acceso dende a vivenda.		
Características singulares:	Muro de carga de pedra. Forno.		
Estado de conservación:	Regular. Cuberta e formación de sobrado desconforme.		

Protección

Nivel de protección (art 41 LG 5/2016):	Protección integral <input type="checkbox"/> Protección estrutural <input type="checkbox"/> Protección ambiental <input checked="" type="checkbox"/>
Obras permitidas (art 40 LG 5/2016):	Mantemento <input checked="" type="checkbox"/> Conservación <input checked="" type="checkbox"/> Consolidación <input checked="" type="checkbox"/> Restauración <input checked="" type="checkbox"/> Rehabilitación <input checked="" type="checkbox"/> Reestruturación <input checked="" type="checkbox"/> Ampliación <input checked="" type="checkbox"/> Reconstrución <input checked="" type="checkbox"/>
Usos permitidos:	Agrario e complementarios do uso residencial

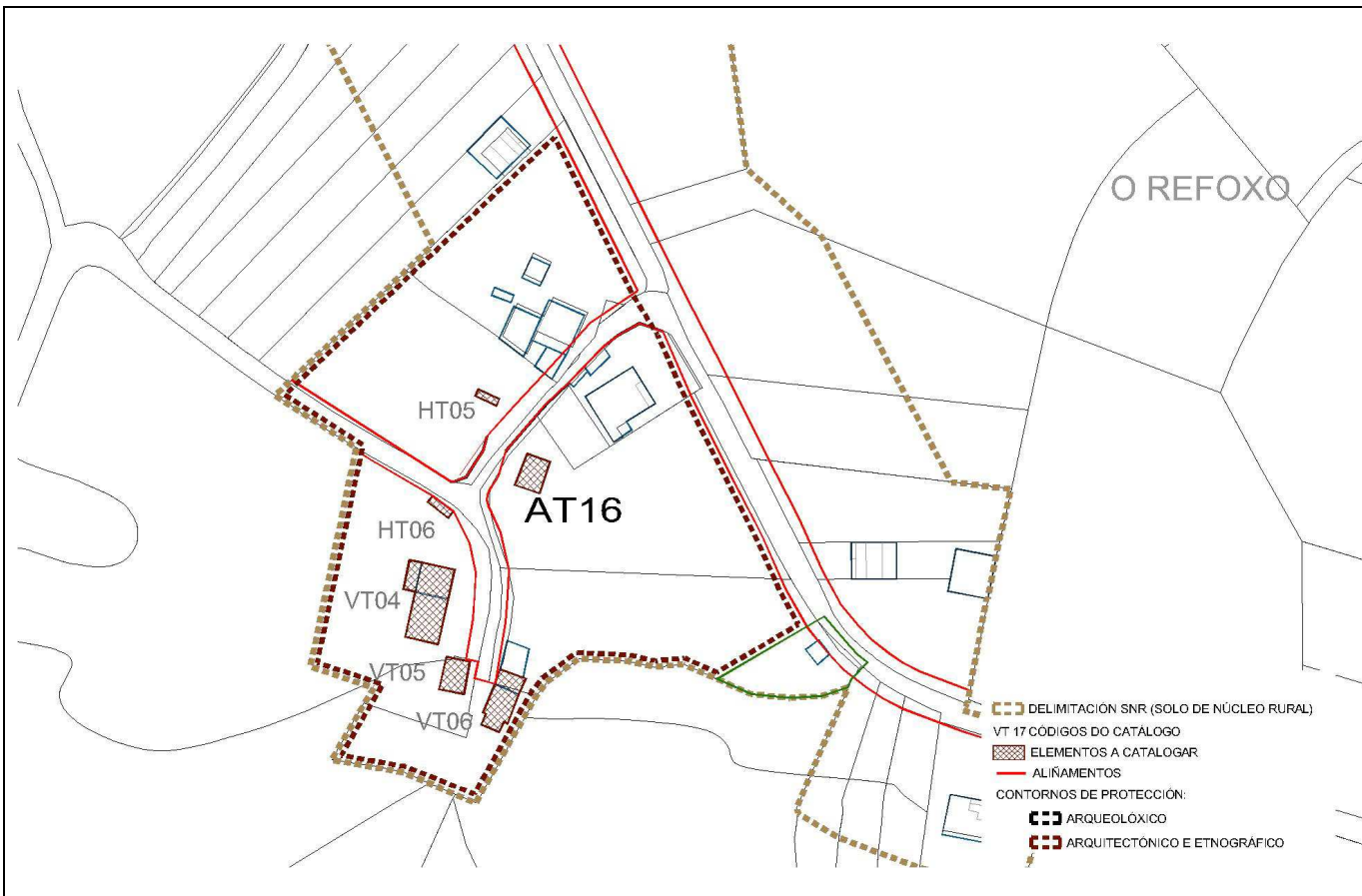
Criterios de intervención

As obras permitidas segundo o nivel de protección cumprirán o regulado no art. 42 da LG 5/2016, así como no art 41 da LG 1/2019, seguindo os criterios de intervención dos art. 44 ,89 e dos demais que resulten de aplicación da LG 5/2016. Poderán autorizarse obras de ampliación sempre que resulten permitidas pola normativa urbanística vixente.

Recoméndase o cambio das pranchas de fibrocemento da cuberta por tella ou proceder ao seu revestimento, así como a harmonización da estrutura e cerramento do sobrado do AT14 con seu entorno.



CATÁLOGO DE BENS PROTEXIDOS



Ficha nº: Q-AT 16- TREOS

Datos

Denominación:	Alpendre tradicional formando parte do rreiro do Refoxo con Q-VT 04-05-06, Q-HT 05 e Q-HT 06		
Clase / Categoría	Ben catalogado / Monumento		
Localización:	Lugar de O Refoxo	Plano nº: 02.03	X:502463 Y:4770864
Data de construción:	Anterior ao 1956.		
Descrición tipolóxica :	Alpendre tradicional de planta rectangular		
Características singulares:	Muro de carga de pedra		
Estado de conservación:	Regular. Cuberta, muro de peche de bloque e portalón desconforme		

Protección

Nivel de protección (art 41 LG 5/2016):	Protección integral <input type="checkbox"/>																
	Protección estrutural <input type="checkbox"/>																
	Protección ambiental <input checked="" type="checkbox"/>																
Obras permitidas (art 40 LG 5/2016):	<table border="1"> <tr><td>Mantemento</td><td><input checked="" type="checkbox"/></td></tr> <tr><td>Conservación</td><td><input checked="" type="checkbox"/></td></tr> <tr><td>Consolidación</td><td><input checked="" type="checkbox"/></td></tr> <tr><td>Restauración</td><td><input checked="" type="checkbox"/></td></tr> <tr><td>Rehabilitación</td><td><input checked="" type="checkbox"/></td></tr> <tr><td>Reestruturación</td><td><input checked="" type="checkbox"/></td></tr> <tr><td>Ampliación</td><td><input checked="" type="checkbox"/></td></tr> <tr><td>Reconstrución</td><td><input checked="" type="checkbox"/></td></tr> </table>	Mantemento	<input checked="" type="checkbox"/>	Conservación	<input checked="" type="checkbox"/>	Consolidación	<input checked="" type="checkbox"/>	Restauración	<input checked="" type="checkbox"/>	Rehabilitación	<input checked="" type="checkbox"/>	Reestruturación	<input checked="" type="checkbox"/>	Ampliación	<input checked="" type="checkbox"/>	Reconstrución	<input checked="" type="checkbox"/>
Mantemento	<input checked="" type="checkbox"/>																
Conservación	<input checked="" type="checkbox"/>																
Consolidación	<input checked="" type="checkbox"/>																
Restauración	<input checked="" type="checkbox"/>																
Rehabilitación	<input checked="" type="checkbox"/>																
Reestruturación	<input checked="" type="checkbox"/>																
Ampliación	<input checked="" type="checkbox"/>																
Reconstrución	<input checked="" type="checkbox"/>																
Usos permitidos:	Agrario e complementarios do uso residencial																

Criterios de intervención

As obras permitidas segundo o nivel de protección cumprirán o regulado no art. 42 da LG 5/2016, así como no art 41 da LG 1/2019, seguindo os criterios de intervención dos art. 44 ,89 e dos demais que resulten de aplicación da LG 5/2016. Poderán autorizarse obras de ampliación sempre que resulten permitidas pola normativa urbanística vixente.

Recoméndase o cambio das pranchas de fibrocemento da cuberta por tella ou proceder ao seu revestimento, a reconstrución do muro en fachada principal con cachotaría así como a substitución do portalón de acceso por outro de materiais máis acordes co entorno.



CATÁLOGO DE BENS PROTEXIDOS

Ficha nº: Q-CR 01- TREOS

Datos

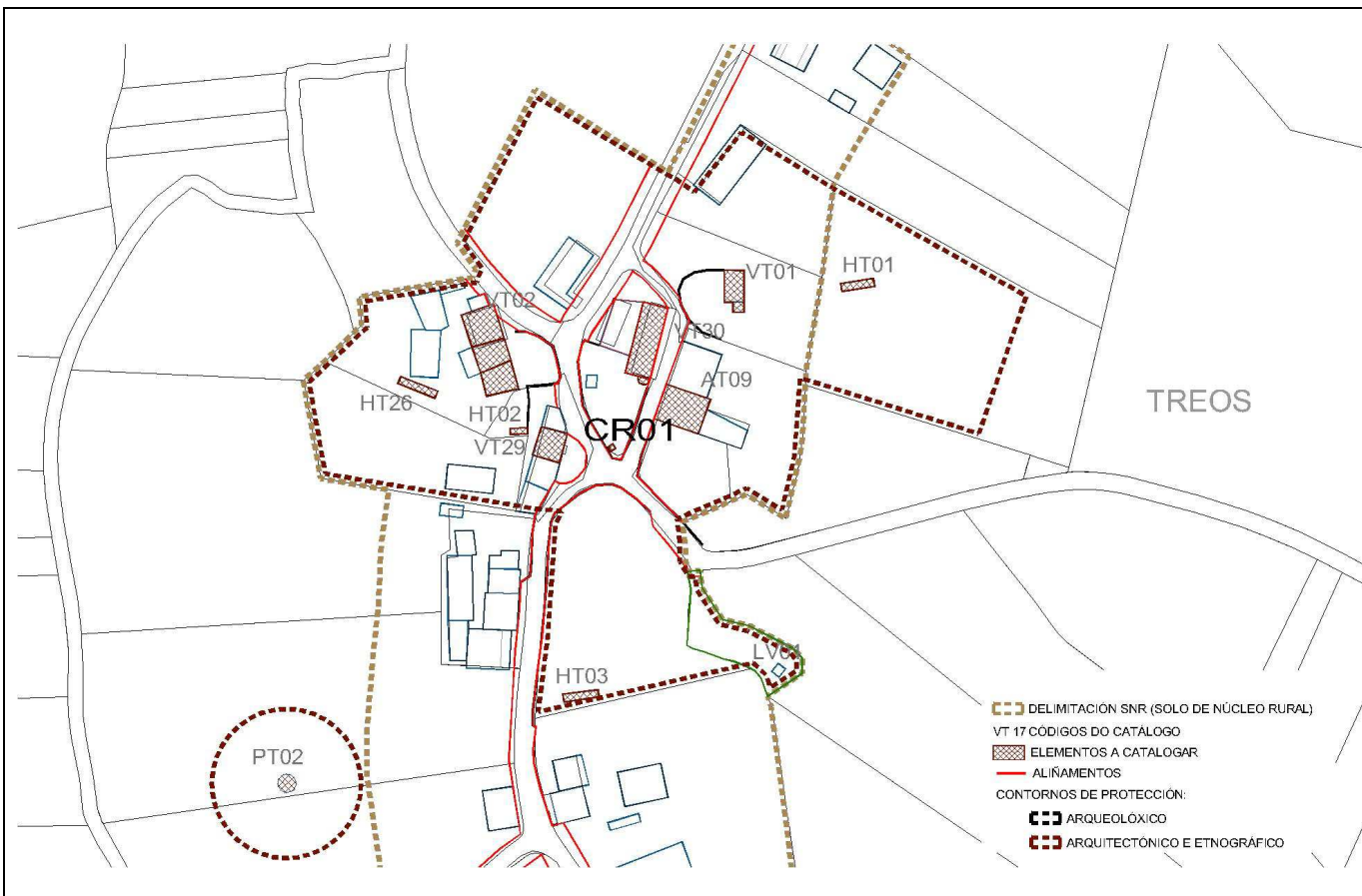
Denominación:	Cruceiro en Treos		
Clase / Categoría	Ben de interese cultural / Monumento		
Localización:	Lugar de Treos	Plano nº: 02.03	X:502458 Y:4771118
Data de construción:	Principios século XVIII		
Descrición tipolóxica :	Patrimonio etnolóxico. Cruceiro con plataforma cuadrangular. Pedestal cuadrangular rematado con chafráns e varal octogonal. O capitel ten forma troncopiramidal invertida. A cruz é cuadrangular con brazos achafranados e remates florenzados con botón central. No seu anverso aparece Cristo crucificado con tres cravos, a cabeza inclinada á dereita e aos seus pes San Francisco e a Virxe. No seu reverso aparece a Virxe en actitude de orar. (fonte: Martín Ruiz, Luis. Cruceiros na provincia da Coruña. A Coruña,1999).		
Características singulares:	Cruceiro de granito tipo crucifixo		
Estado de conservación:	Malo. Moi erosionado		

Protección

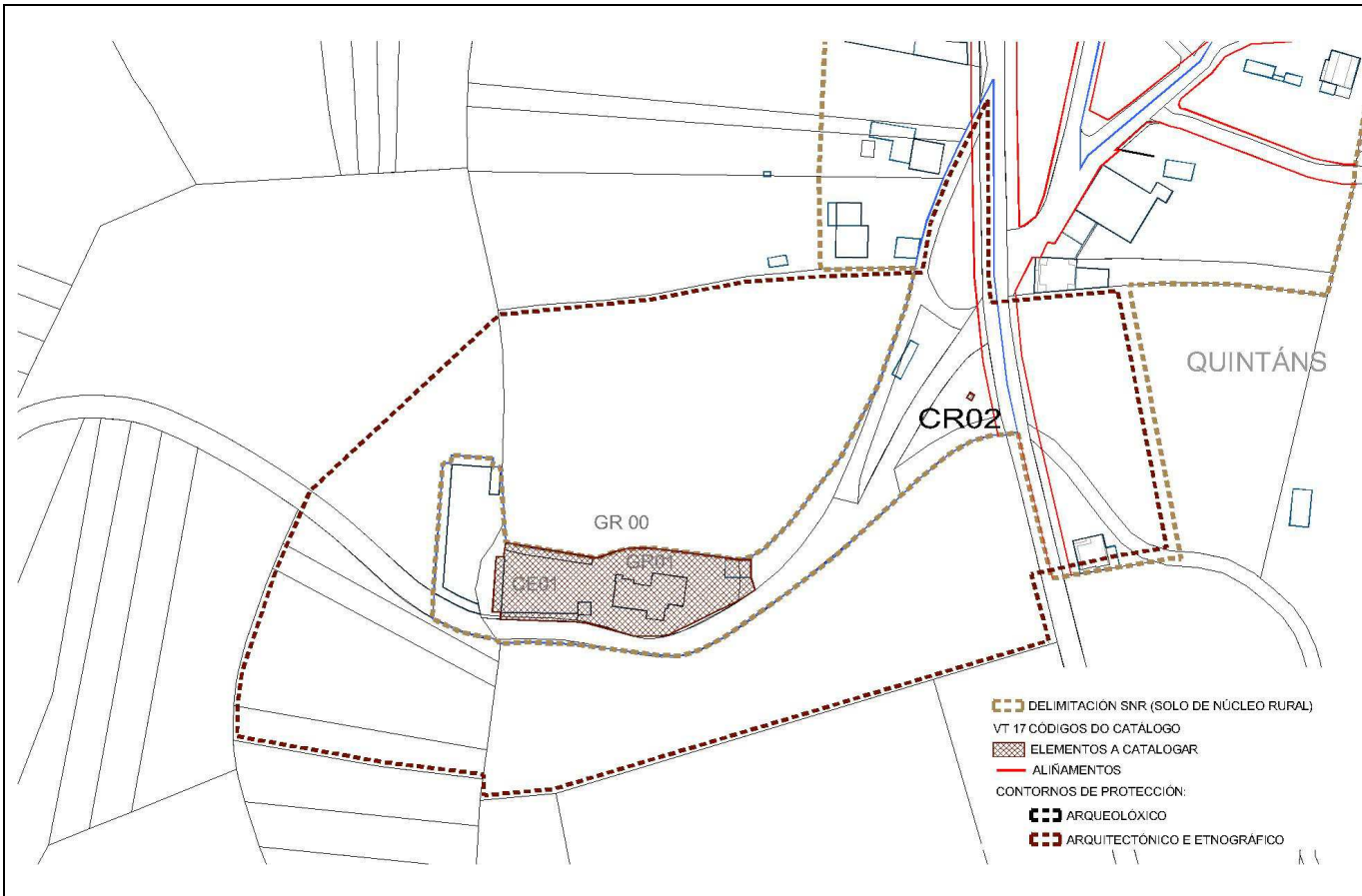
Nivel de protección (art 41 LG 5/2016):	Protección integral	<input checked="" type="checkbox"/>
	Protección estrutural	<input type="checkbox"/>
	Protección ambiental	<input type="checkbox"/>
Obras permitidas (art 40 LG 5/2016):	Mantemento	<input checked="" type="checkbox"/>
	Conservación	<input checked="" type="checkbox"/>
	Consolidación	<input checked="" type="checkbox"/>
	Restauración	<input checked="" type="checkbox"/>
	Rehabilitación	<input type="checkbox"/>
	Reestruturación	<input type="checkbox"/>
	Ampliación	<input type="checkbox"/>
Reconstrución	<input type="checkbox"/>	
Usos permitidos:	---	

Criterios de intervención

As obras permitidas segundo o nivel de protección cumprarán o regulado no art. 42 da LG 5/2016 e seguirán os criterios de intervención do art. 44, 53 e demais que resulten de aplicación da LG 5/2016



CATÁLOGO DE BENS PROTEXIDOS



Ficha nº: Q-CR 02- TREOS

Datos

Denominación:	Cruceiro da Igrexa de San Miguel Q-GR 01 formando parte do conxunto parroquial Q-GR 00 con ela e coas tumbas do cemiterio vello Q-CE 01.		
Clase / Categoría	Ben de interese cultural / Monumento		
Localización:	Lugar de Quintáns	Plano nº: 02.03	X:502729 Y:4770621
Data de construción:	Anterior ao século XIX		
Descrición tipolóxica :	Patrimonio etnolóxico. Cruceiro con plataforma cuadrangular. Pedestal cuadrangular e mesa acaroada. O varal é de sección octogonal con base cuadrangular. Capitel cúbico con cruces, e cruz de sección cuadrangular recrucetada. (fonte: Martín Ruiz, Luis. Cruceiros na provincia da Coruña. A Coruña, 1999).		
Características singulares:	Cruceiro de granito tipo cruz		
Estado de conservación:	Malo.		

Protección

Nivel de protección (art 41 LG 5/2016):	Protección integral	<input checked="" type="checkbox"/>
	Protección estrutural	<input type="checkbox"/>
	Protección ambiental	<input type="checkbox"/>
Obras permitidas (art 40 LG 5/2016):	Mantemento	<input checked="" type="checkbox"/>
	Conservación	<input checked="" type="checkbox"/>
	Consolidación	<input checked="" type="checkbox"/>
	Restauración	<input checked="" type="checkbox"/>
	Rehabilitación	<input type="checkbox"/>
	Reestruturación	<input type="checkbox"/>
	Ampliación	<input type="checkbox"/>
	Reconstrución	<input type="checkbox"/>
Usos permitidos:	---	

Crterios de intervención

As obras permitidas segundo o nivel de protección cumprarán o regulado no art. 42 da LG 5/2016 e seguirán os criterios de intervención do art. 44, 53 e demais que resulten de aplicación da LG 5/2016

CATÁLOGO DE BENS PROTEXIDOS

Ficha nº: Q-HT 01- TREOS

Datos

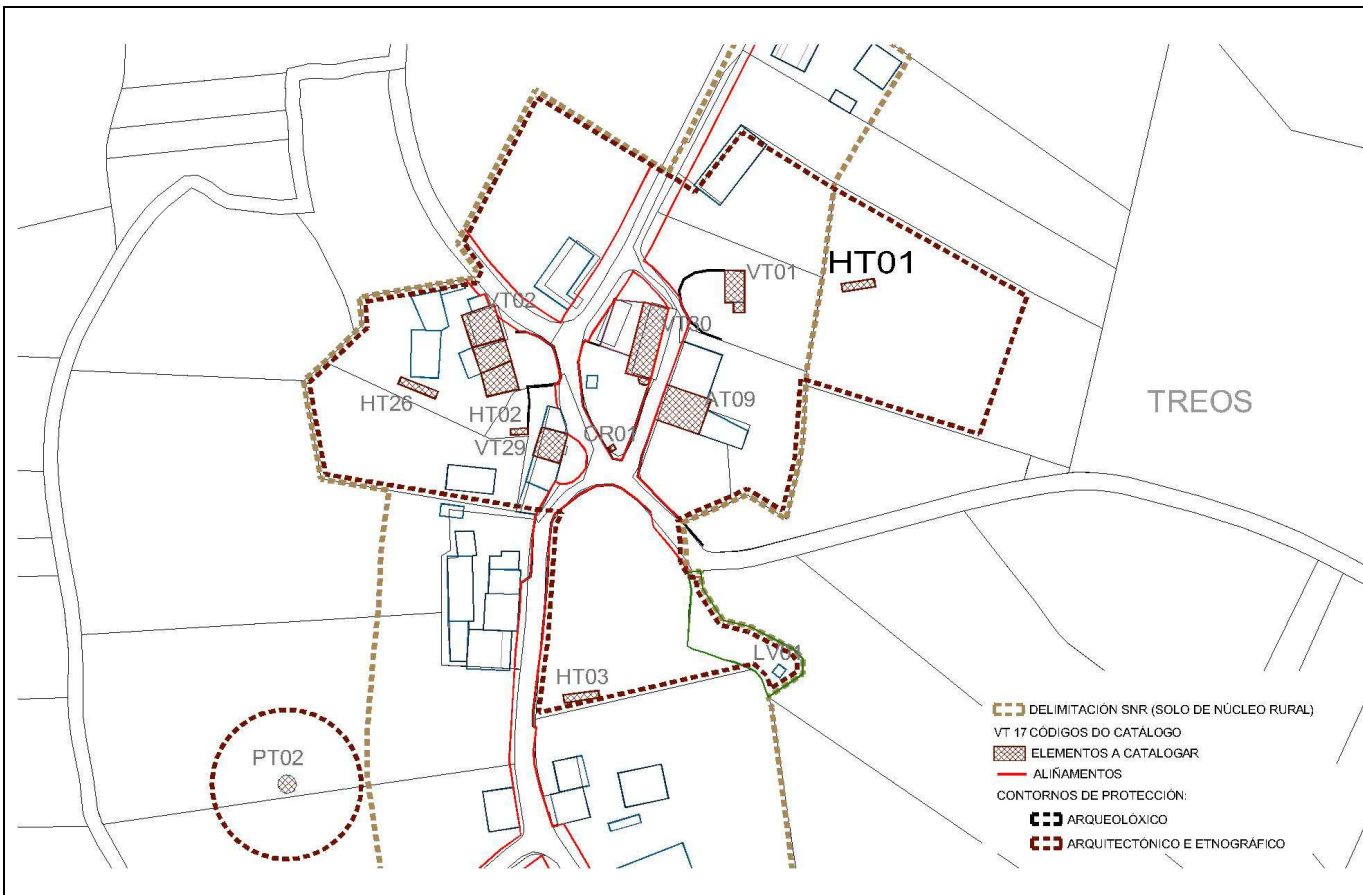
Denominación:	Hórreo tradicional		
Clase / Categoría	Ben catalogado / Monumento		
Localización:	Lg de Treos	Plano nº: 02.03	X:502524 Y:4771162
Data de construción:	Anteriores ao 1956.		
Descrición tipolóxica :	Patrimonio etnolóxico Hórreo tipo Fisterra. Zócalo de cachotería sobre o que se apoian estes rematados por tornarratos circulares de pouco espesor. Trabes lonxitudinais sobre as que descansan varias filas de perpiaños. Cuberta a dúas augas de tella do país, con pinches baixo sopenas, sobre os que se apoian a cruz e o lampión.		
Características singulares:			
Estado de conservación:	Regular.		

Protección

Nivel de protección (art 41 LG 5/2016):	Protección integral	<input checked="" type="checkbox"/>
	Protección estrutural	<input type="checkbox"/>
Obras permitidas (art 40 LG 5/2016):	Protección ambiental	<input type="checkbox"/>
	Mantemento	<input checked="" type="checkbox"/>
	Conservación	<input checked="" type="checkbox"/>
	Consolidación	<input checked="" type="checkbox"/>
	Restauración	<input checked="" type="checkbox"/>
	Rehabilitación	<input checked="" type="checkbox"/>
	Reestruturación	<input type="checkbox"/>
	Ampliación	<input type="checkbox"/>
Reconstrución	<input checked="" type="checkbox"/>	
Usos permitidos:	Agrario e actividades complementarios	

Criterios de intervención

As obras permitidas segundo o nivel de protección cumprarán o regulado no art. 42 da LG 5/2016 e seguirán os criterios de intervención do art. 44 e demais que resulten de aplicación da LG 5/2016.



CATÁLOGO DE BENS PROTEXIDOS

Ficha nº: Q-HT 02- TREOS

Datos

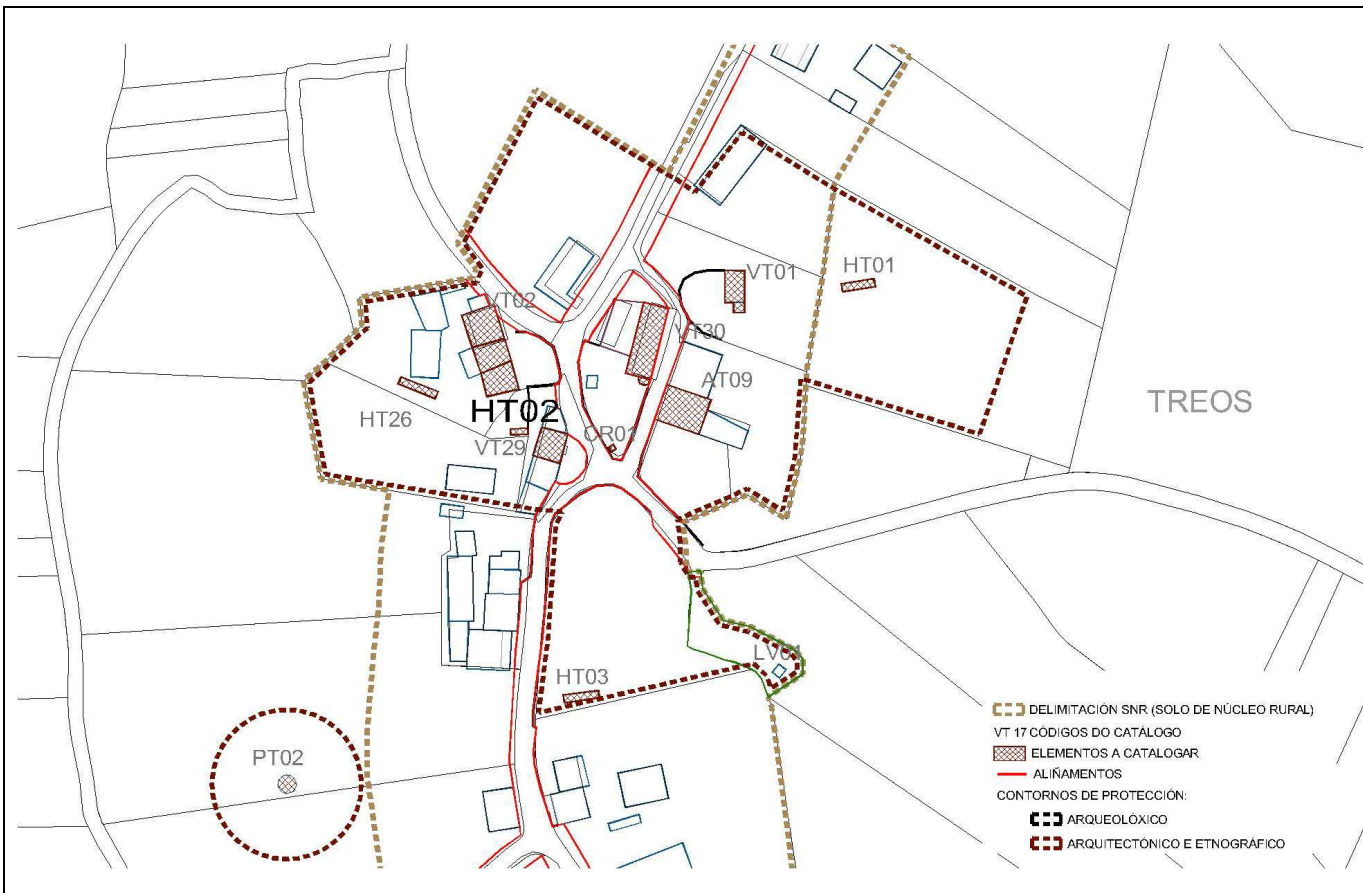
Denominación:	Hórreo tradicional vinculado a Q-VT 29		
Clase / Categoría	Ben de interese cultural / Monumento		
Localización:	Lg de Treos	Plano nº: 02.03	X:502432 Y:4771122
Data de construción:	Anterior ao 1901		
Descrición tipolóxica :	Patrimonio etnolóxico Hórreo tipo Fisterra. A cámara apóiase sobre zócalo de cachotería, colocando entre ambos un tornarratos que recorre todo o perímetro. Os muros que forman a cámara son de pezas tendentes á regularidade. Cuberta a dúas augas de tella do país, con pinches de cachotaría baixo sopenas.		
Características singulares:			
Estado de conservación:	Normal		

Protección

Nivel de protección (art 41 LG 5/2016):	Protección integral	<input checked="" type="checkbox"/>
	Protección estrutural	<input type="checkbox"/>
Obras permitidas (art 40 LG 5/2016):	Protección ambiental	<input type="checkbox"/>
	Mantemento	<input checked="" type="checkbox"/>
	Conservación	<input checked="" type="checkbox"/>
	Consolidación	<input checked="" type="checkbox"/>
	Restauración	<input checked="" type="checkbox"/>
	Rehabilitación	<input checked="" type="checkbox"/>
	Reestruturación	<input type="checkbox"/>
Usos permitidos:	Ampliación	<input type="checkbox"/>
	Reconstrución	<input checked="" type="checkbox"/>
	Agrario e actividades complementarios	

Criterios de intervención

As obras permitidas segundo o nivel de protección cumprirán o regulado no art. 42 da LG 5/2016 e seguirán os criterios de intervención do art. 44, 53 e dos demais que resulten de aplicación da LG 5/2016.



CATÁLOGO DE BENS PROTEXIDOS

Ficha nº: Q-HT 03- TREOS

Datos

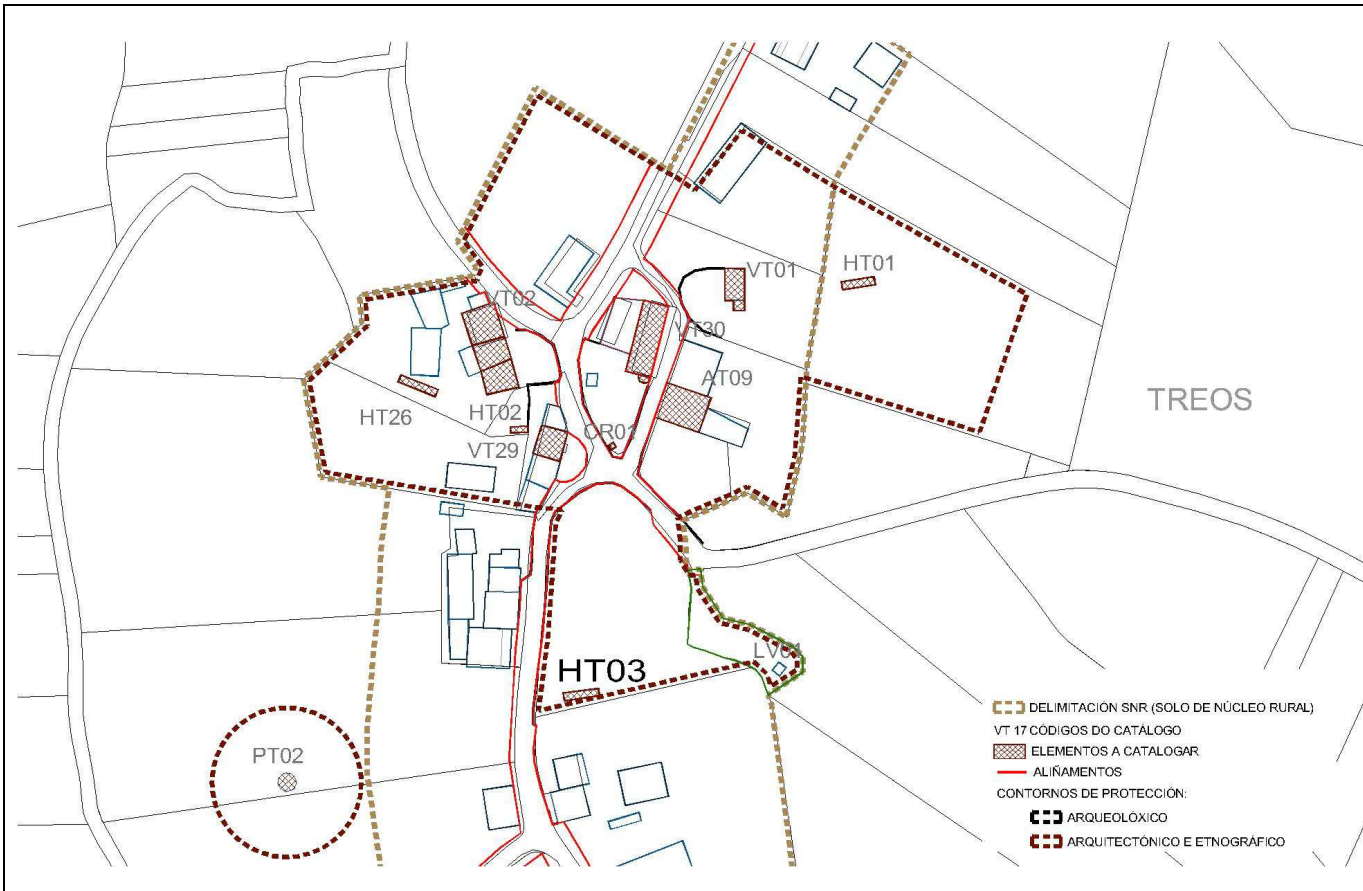
Denominación:	Hórreo tradicional		
Clase / Categoría	Ben de interese cultural / Monumento		
Localización:	Lg de Treos	Plano nº: 02.03	X:502450 Y:4771050
Data de construción:	Anterior ao 1901.		
Descrición tipolóxica :	Patrimonio etnolóxico Hórreo tipo Fisterra, que foi ampliado en volume na fachada oeste engadindo unha porta de acceso na nova fachada. A cámara apóiase en esteos de pouca altura rematados por tornarratos circulares de pouco espesor. Trabes lonxitudinais sobre as que descansan varias filas de perpiaños, na parte inferior dos muros, e pezas máis irregulares conforme se vai gañando altura. Cuberta a dúas augas de tella do país con pinches baixo sopenas.		
Características singulares:			
Estado de conservación:	Normal		

Protección

Nivel de protección (art 41 LG 5/2016):	Protección integral	<input checked="" type="checkbox"/>
	Protección estrutural	<input type="checkbox"/>
	Protección ambiental	<input type="checkbox"/>
Obras permitidas (art 40 LG 5/2016):	Mantemento	<input checked="" type="checkbox"/>
	Conservación	<input checked="" type="checkbox"/>
	Consolidación	<input checked="" type="checkbox"/>
	Restauración	<input checked="" type="checkbox"/>
	Rehabilitación	<input checked="" type="checkbox"/>
	Reestruturación	<input type="checkbox"/>
	Ampliación	<input type="checkbox"/>
	Reconstrución	<input checked="" type="checkbox"/>
Usos permitidos:	Agrario e actividades complementarios	

Criterios de intervención

As obras permitidas segundo o nivel de protección cumprirán o regulado no art. 42 da LG 5/2016 e seguirán os criterios de intervención do art. 44, 53 e dos demais que resulten de aplicación da LG 5/2016.



CATÁLOGO DE BENS PROTEXIDOS

Ficha nº: Q-HT 05- TREOS

Datos

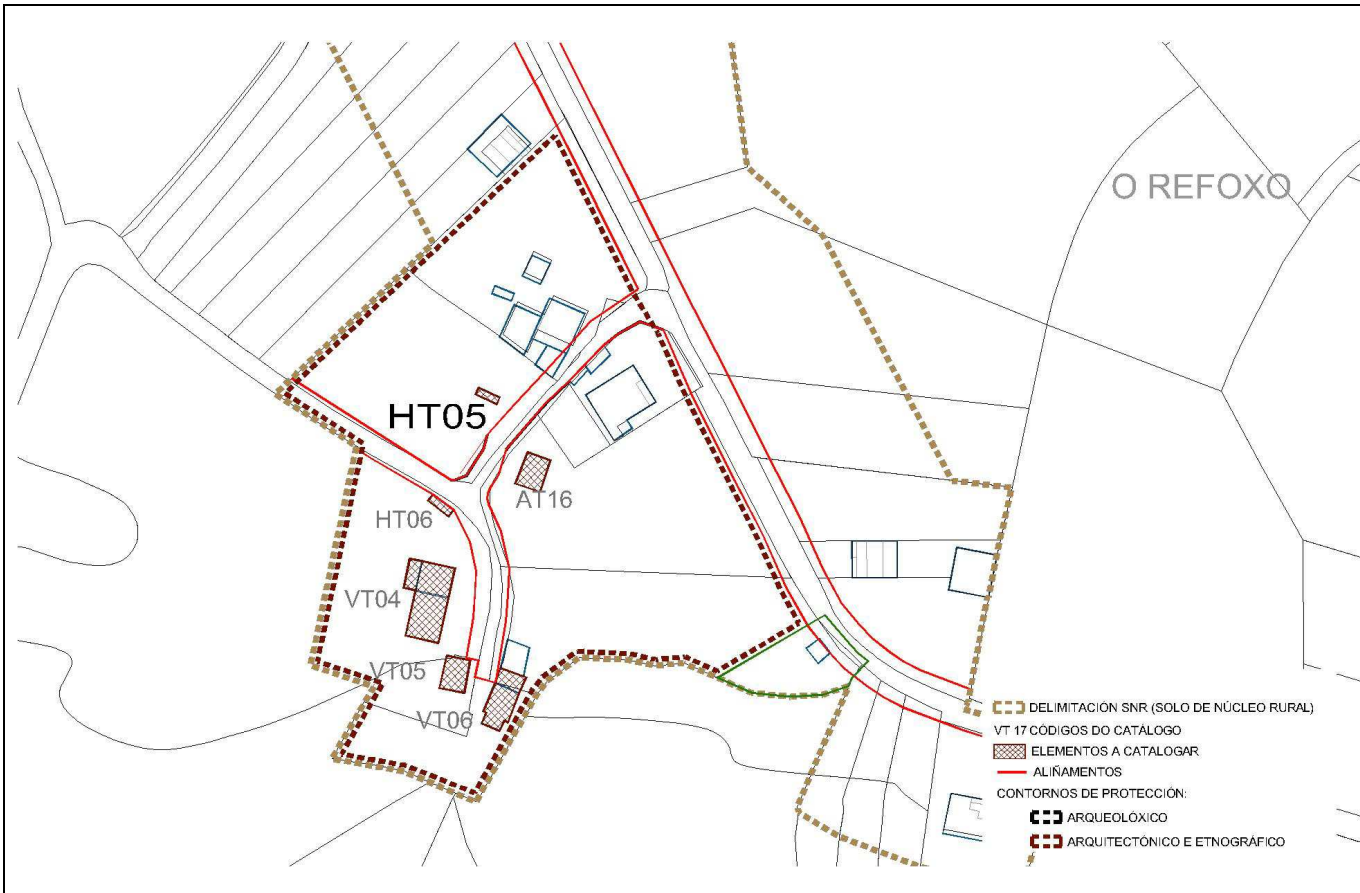
Denominación:	Hórreo tradicional formando parte do ruevoiro do Refoxo con Q-VT 04-05-06 , Q- HT 06 e Q-AT 16		
Clase / Categoría	Ben catalogado / Monumento		
Localización:	Lg de O Refoxo	Plano nº: 02.03	X:502451Y:4770884
Data de construción:	Anterior ao 1956.		
Descrición tipolóxica :	Patrimonio etnolóxico Hórreo tipo Fisterra. Zócalo de cachotería sobre o que se apoian seis esteos rematados por tornarratos circulares de pouco espesor. Trabes lonxitudinais sobre as que descansan varias filas de perpiaños, na parte inferior da cámara, e na superior con pezas máis irregulares. Cuberta a dúas augas de tella do país, con pinches baixo sopenas.		
Características singulares:			
Estado de conservación:	Regular.		

Protección

Nivel de protección (art 41 LG 5/2016):	Protección integral	<input checked="" type="checkbox"/>
	Protección estrutural	<input type="checkbox"/>
	Protección ambiental	<input type="checkbox"/>
Obras permitidas (art 40 LG 5/2016):	Mantemento	<input checked="" type="checkbox"/>
	Conservación	<input checked="" type="checkbox"/>
	Consolidación	<input checked="" type="checkbox"/>
	Restauración	<input checked="" type="checkbox"/>
	Rehabilitación	<input checked="" type="checkbox"/>
	Reestruturación	<input type="checkbox"/>
	Ampliación	<input type="checkbox"/>
	Reconstrución	<input checked="" type="checkbox"/>
Usos permitidos:	Agrario e actividades complementarios	

Criterios de intervención

As obras permitidas segundo o nivel de protección cumprarán o regulado no art. 42 da LG 5/2016 e seguirán os criterios de intervención do art. 44 e demais que resulten de aplicación da LG 5/2016.



CATÁLOGO DE BENS PROTEXIDOS

Ficha nº: Q-HT 06- TREOS

Datos

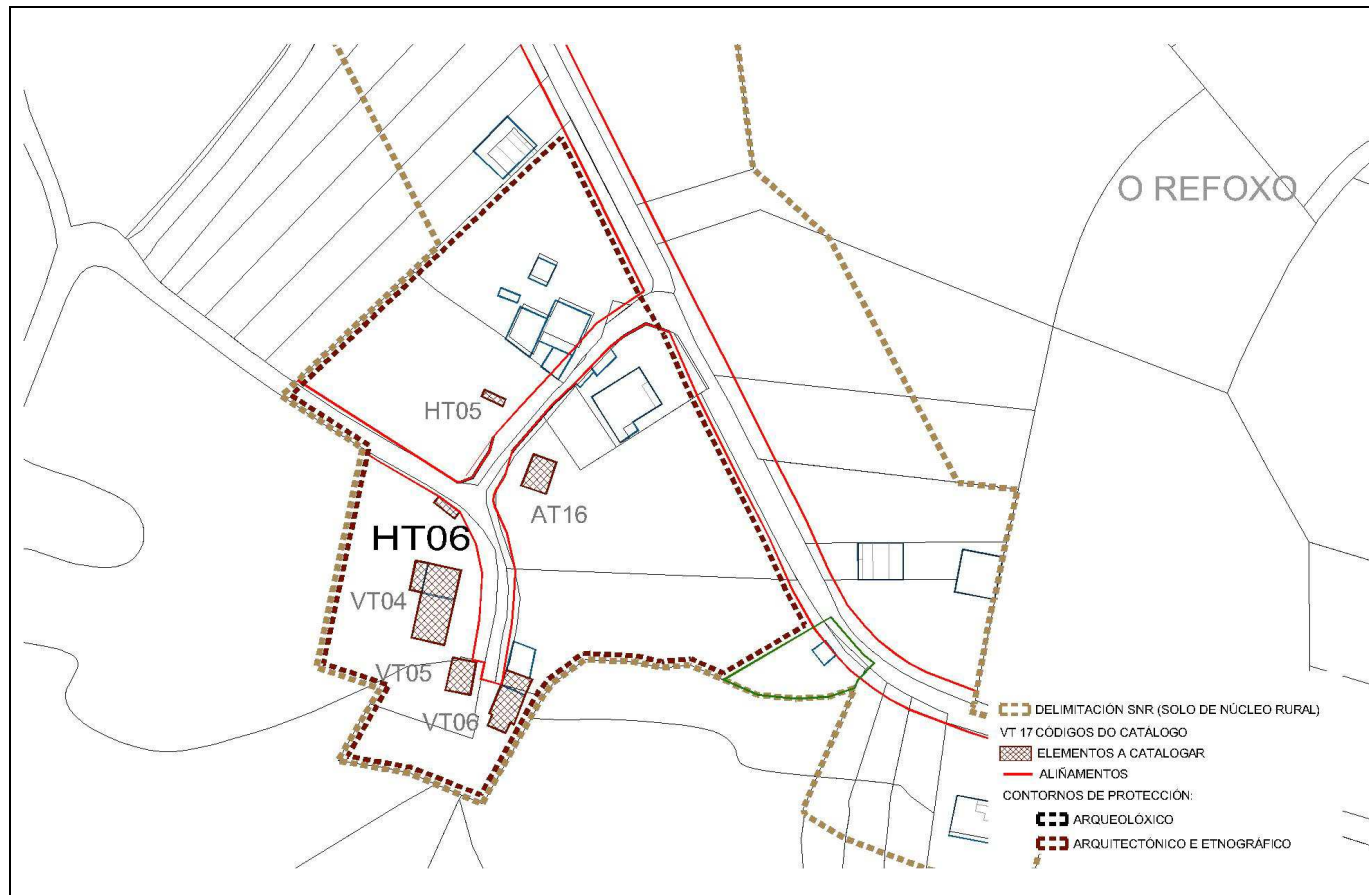
Denominación:	Hórreo tradicional formando parte do rueiro do Refoxo con Q-VT 04-05-06 , Q-HT 05 e Q-AT 16		
Clase / Categoría	Ben catalogado / Monumento		
Localización:	Lg de O Refoxo	Plano nº: 02.03	X:502451 Y:4770884
Data de construción:	Anterior ao 1956.		
Descrición tipolóxica :	Patrimonio etnolóxico Hórreo tipo Fisterra. A cámara apóaise sobre oito esteos rematados por tornarratos circulares de pouco espesor. Trabes lonxitudinais sobre as que descansan varias filas de pezas tendente á regularidade. Cuberta a dúas augas, con pinches de cachotaría baixo sopenas.		
Características singulares:			
Estado de conservación:	Normal. Cuberta de pranchas de fibrocemento		

Protección

Nivel de protección (art 41 LG 5/2016):	Protección integral	<input checked="" type="checkbox"/>
	Protección estrutural	<input type="checkbox"/>
	Protección ambiental	<input type="checkbox"/>
Obras permitidas (art 40 LG 5/2016):	Mantemento	<input checked="" type="checkbox"/>
	Conservación	<input checked="" type="checkbox"/>
	Consolidación	<input checked="" type="checkbox"/>
	Restauración	<input checked="" type="checkbox"/>
	Rehabilitación	<input checked="" type="checkbox"/>
	Reestruturación	<input type="checkbox"/>
	Ampliación	<input type="checkbox"/>
	Reconstrución	<input checked="" type="checkbox"/>
Usos permitidos:	Agrario e actividades complementarios	

Criterios de intervención

As obras permitidas segundo o nivel de protección cumprirán o regulado no art. 42 da LG 5/2016 e seguirán os criterios de intervención do art. 44 e demais que resulten de aplicación da LG 5/2016. Recoméndase o cambio das pranchas de fibrocemento da cuberta por tella ou proceder ao seu revestimento.



CATÁLOGO DE BENS PROTEXIDOS

Ficha nº: Q-HT 07- TREOS

Datos

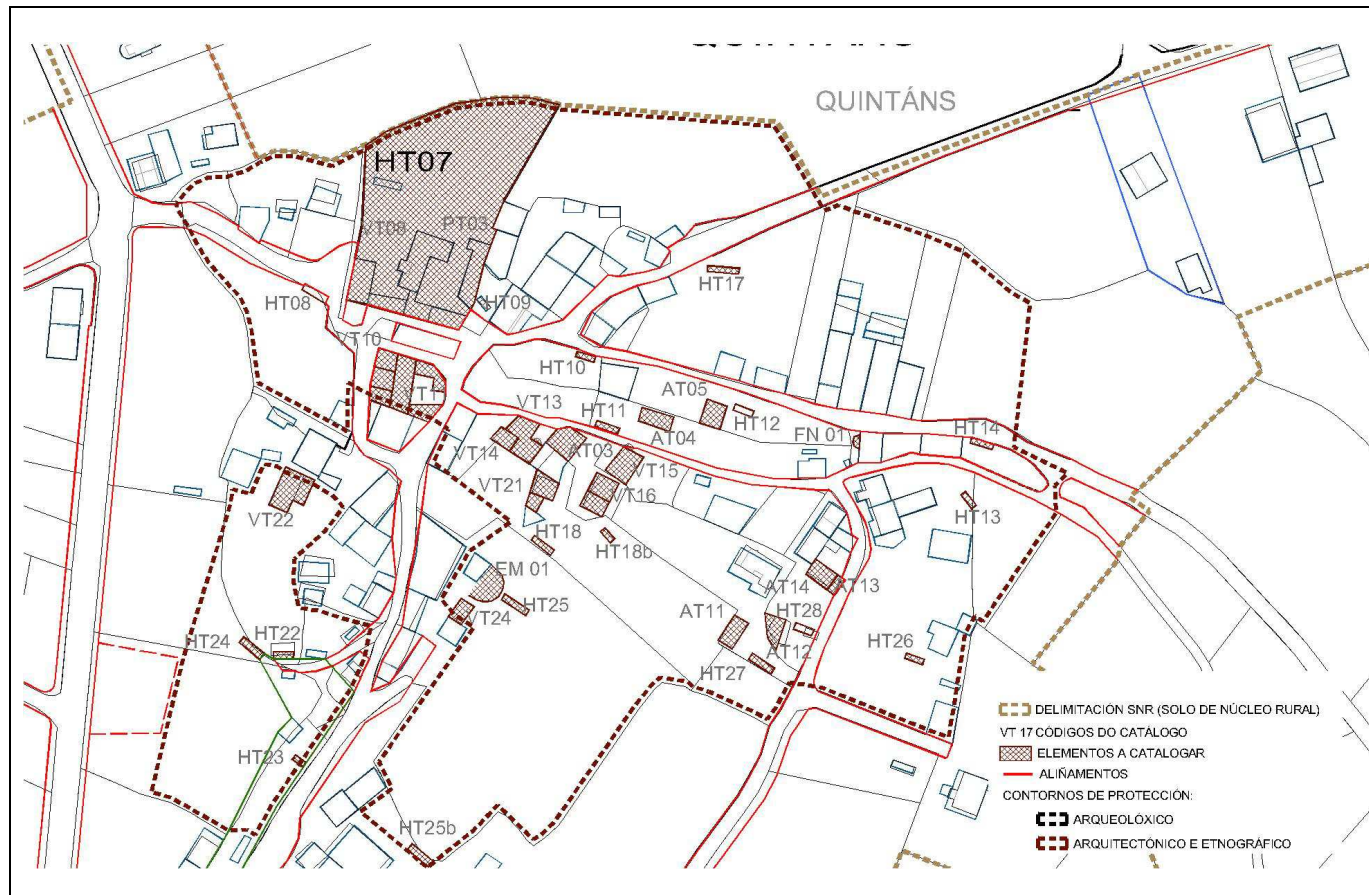
Denominación:	Hórreo tradicional vinculado a Q-VT 08 e Q-PT 03		
Clase / Categoría	Ben catalogado / Monumento		
Localización:	Lg de Quintáns	Plano nº: 02.03	X:502841 Y:4771088
Data de construción:	Anterior ao 1956.		
Descrición tipolóxica :	Patrimonio etnolóxico Hórreo tipo Fisterra. Zócalo de cachotería sobre o que se apoian esteos rematados por tornarratos circulares de pouco espesor. Trabes lonxitudinais sobre as que descansan varias filas de perpiaños. Cuberta a dúas augas, con pinches de cantaría baixo sopenas.		
Características singulares:			
Estado de conservación:	Normal. Pranchas de fibrocemento en cuberta		

Protección

Nivel de protección (art 41 LG 5/2016):	Protección integral	<input checked="" type="checkbox"/>
	Protección estrutural	<input type="checkbox"/>
Obras permitidas (art 40 LG 5/2016):	Protección ambiental	<input type="checkbox"/>
	Mantemento	<input checked="" type="checkbox"/>
	Conservación	<input checked="" type="checkbox"/>
	Consolidación	<input checked="" type="checkbox"/>
	Restauración	<input checked="" type="checkbox"/>
	Rehabilitación	<input checked="" type="checkbox"/>
	Reestruturación	<input type="checkbox"/>
	Ampliación	<input type="checkbox"/>
Reconstrución	<input checked="" type="checkbox"/>	
Usos permitidos:	Agrario e actividades complementarios	

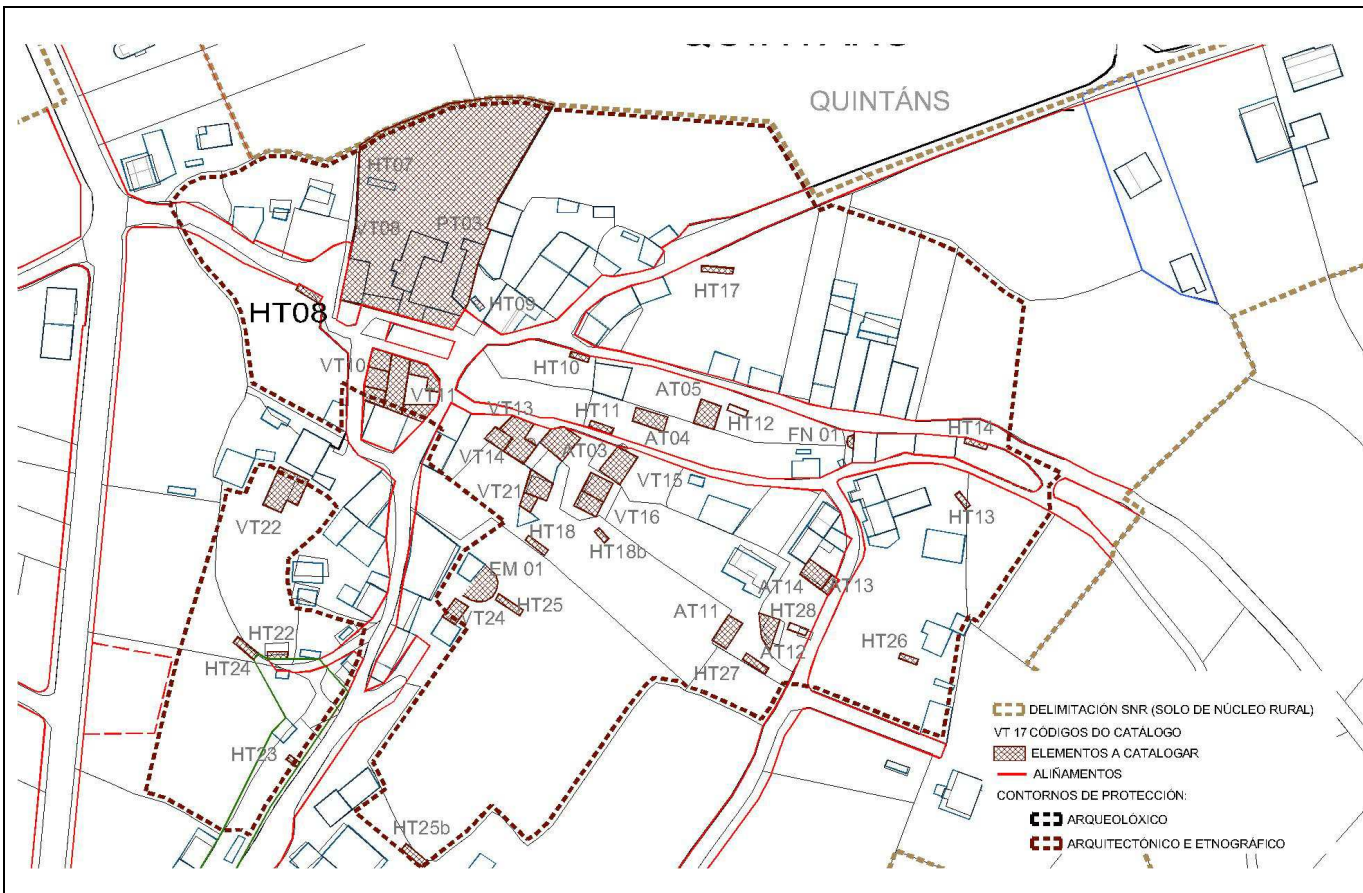
Criterios de intervención

As obras permitidas segundo o nivel de protección cumprirán o regulado no art. 42 da LG 5/2016 e seguirán os criterios de intervención do art. 44 e demais que resulten de aplicación da LG 5/2016. Recoméndase o cambio das pranchas de fibrocemento da cuberta por tella ou proceder ao seu revestimento.



CATÁLOGO DE BENS PROTEXIDOS

Ficha nº: Q-HT 08- TREOS



Datos

Denominación:	Hórreo tradicional		
Clase / Categoría	Ben catalogado / Monumento		
Localización:	Lg de Quintáns	Plano nº: 02.03	X:502819 Y:4771053
Data de construción:	Anterior ao 1956.		
Descrición tipolóxica :	Patrimonio etnolóxico Hórreo tipo Fisterra. Zócalo de cachotería sobre o que se apoian estes rematados por tornarratos circulares de pouco espesor. Trabes lonxitudinais sobre as que descansan varias filas de perpiaños. Cuberta a dúas augas de tella do país, con pinches de cantaría baixo sopenas.		
Características singulares:			
Estado de conservación:	Normal		

Protección

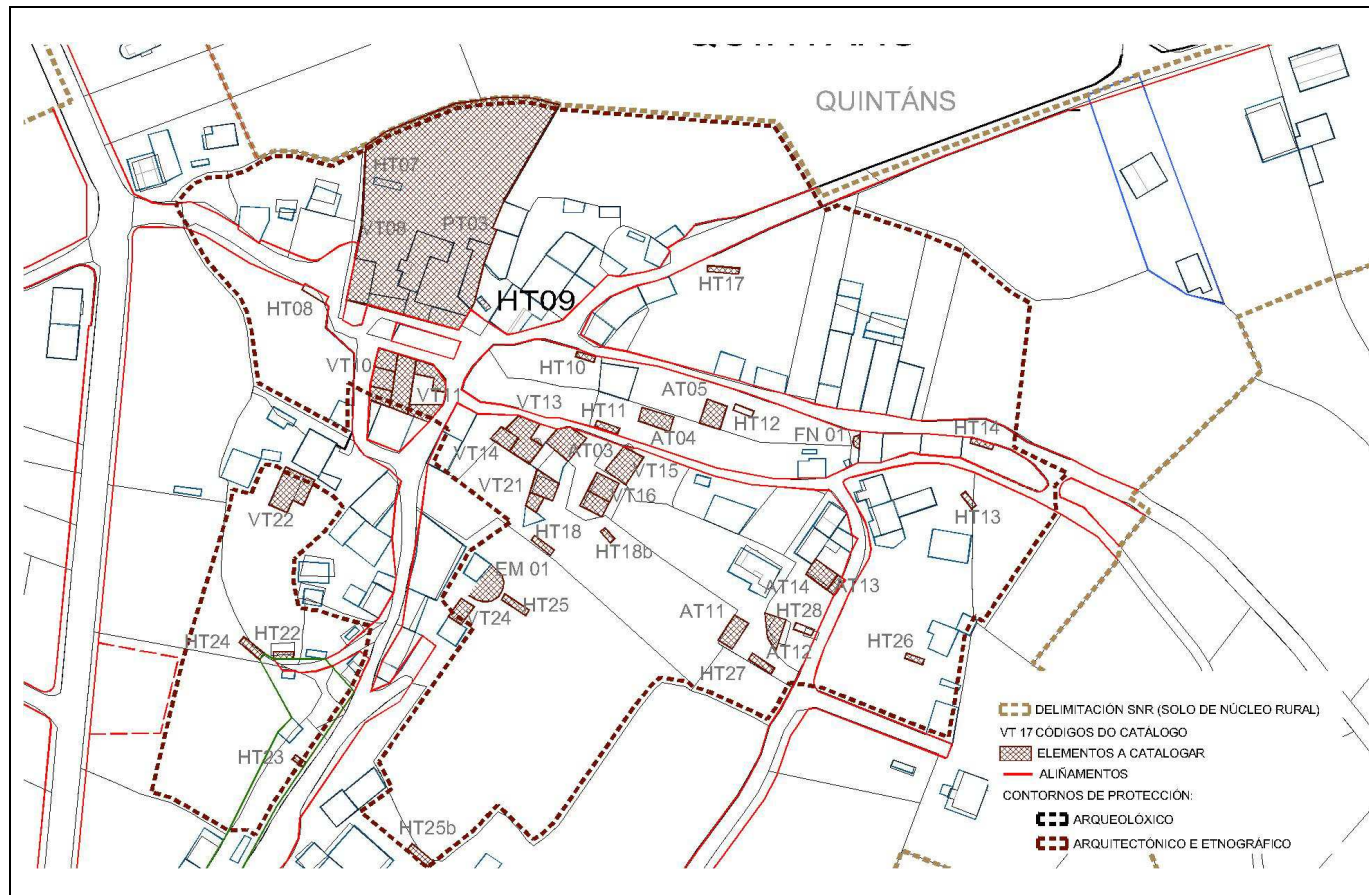
Nivel de protección (art 41 LG 5/2016):	Protección integral <input checked="" type="checkbox"/>	
	Protección estrutural <input type="checkbox"/>	
	Protección ambiental <input type="checkbox"/>	
Obras permitidas (art 40 LG 5/2016):	Mantemento <input checked="" type="checkbox"/>	
	Conservación <input checked="" type="checkbox"/>	
	Consolidación <input checked="" type="checkbox"/>	
	Restauración <input checked="" type="checkbox"/>	
	Rehabilitación <input checked="" type="checkbox"/>	
	Reestruturación <input type="checkbox"/>	
	Ampliación <input type="checkbox"/>	
	Reconstrución <input checked="" type="checkbox"/>	
Usos permitidos:	Agrario e actividades complementarios	

Criterios de intervención

As obras permitidas segundo o nivel de protección cumprarán o regulado no art. 42 da LG 5/2016 e seguirán os criterios de intervención do art. 44 e demais que resulten de aplicación da LG 5/2016.



CATÁLOGO DE BENS PROTEXIDOS



Ficha nº: Q-HT 09- TREOS

Datos

Denominación:	Hórreo tradicional		
Clase / Categoría	Ben de interese cultural/ Monumento		
Localización:	Lg de Quintáns	Plano nº: 02.03	X:502871 Y:4771049
Data de construción:	Anterior ao 1901.		
Descrición tipolóxica :	Patrimonio etnolóxico Hórreo tipo Fisterra. Zócalo de cachotería sobre o que se apoian estes rematados por tornarratos circulares de pouco espesor. Trabes lonxitudinais sobre as que descansan varias filas de pezas que tenden á regularidade, e pezas de cantaría na formación do oco de acceso á cámara. Cuberta a dúas augas de tella, con pinches baixo sopenas.		
Características singulares:			
Estado de conservación:	Normal		

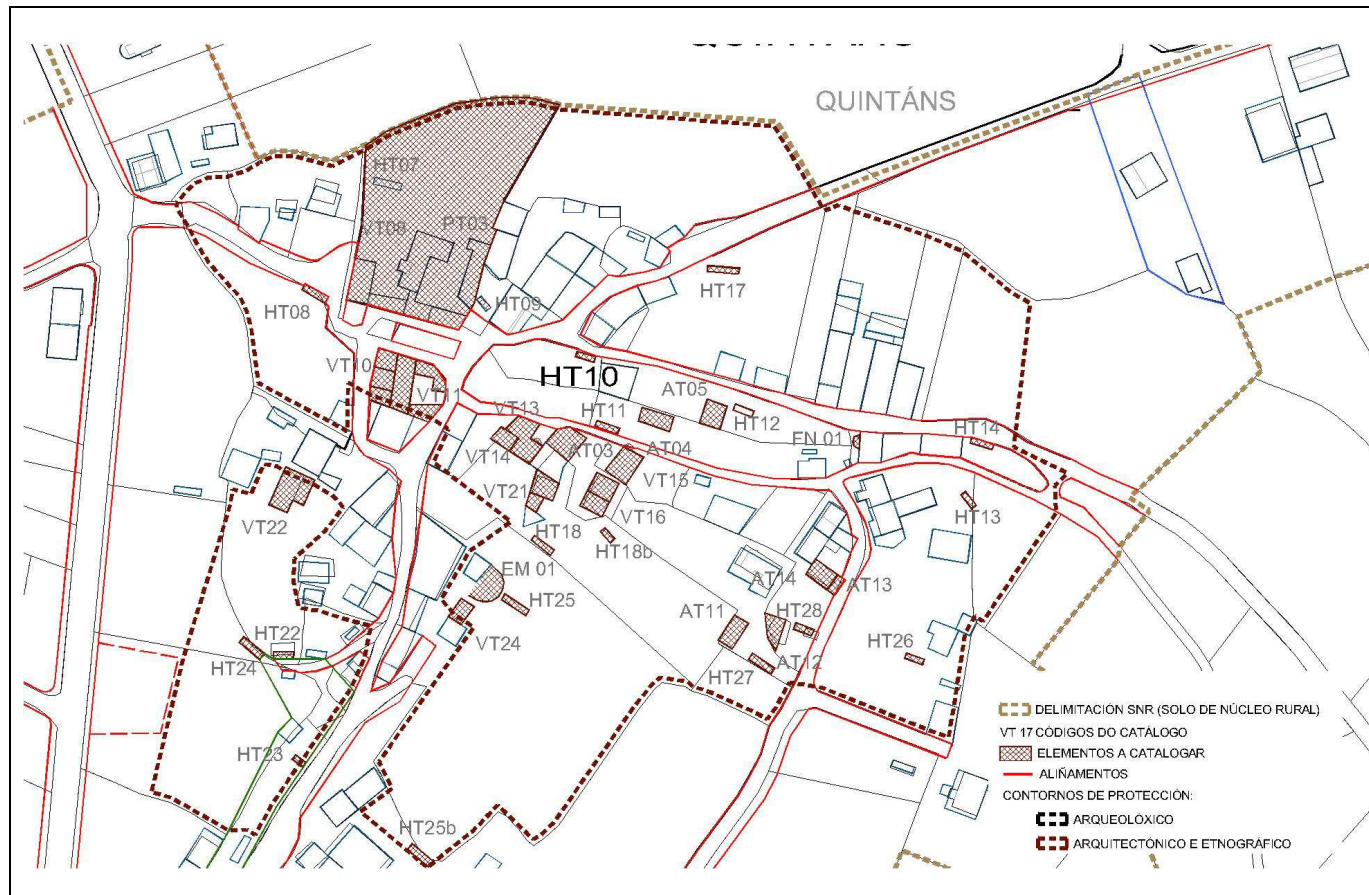
Protección

Nivel de protección (art 41 LG 5/2016):	Protección integral	<input checked="" type="checkbox"/>
	Protección estrutural	<input type="checkbox"/>
	Protección ambiental	<input type="checkbox"/>
Obras permitidas (art 40 LG 5/2016):	Mantemento	<input checked="" type="checkbox"/>
	Conservación	<input checked="" type="checkbox"/>
	Consolidación	<input checked="" type="checkbox"/>
	Restauración	<input checked="" type="checkbox"/>
	Rehabilitación	<input checked="" type="checkbox"/>
	Reestruturación	<input type="checkbox"/>
	Ampliación	<input type="checkbox"/>
	Reconstrución	<input checked="" type="checkbox"/>
Usos permitidos:	Agrario e actividades complementarios	

Criterios de intervención

As obras permitidas segundo o nivel de protección cumprirán o regulado no art. 42 da LG 5/2016 e seguirán os criterios de intervención do art. 44, 53 e dos demais que resulten de aplicación da LG 5/2016.

CATÁLOGO DE BENS PROTEXIDOS



Ficha nº: Q-HT 10- TREOS

Datos

Denominación:	Hórreo tradicional formando conxunto con Q- HT 11, Q-HT 12 e Q-AT 04-05		
Clase / Categoría	Ben de interese cultural / Monumento		
Localización:	Lg de Quintáns	Plano nº: 02.03	X:502902 Y:4771033
Data de construción:	Anterior ao 1901.		
Descrición tipolóxica :	Patrimonio etnolóxico. Hórreo tipo Fisterra. Zócalo de cachotería, formando parte do muro de contención, sobre o que se apoian esteos rematados por tornarratos circulares de pouco espesor. Trabes lonxitudinais sobre as que descansan varias filas de pezas que tenden á regularidade. Cuberta a dúas augas de tella do país, con pinches baixo sopenas.		
Características singulares:			
Estado de conservación:	Normal		

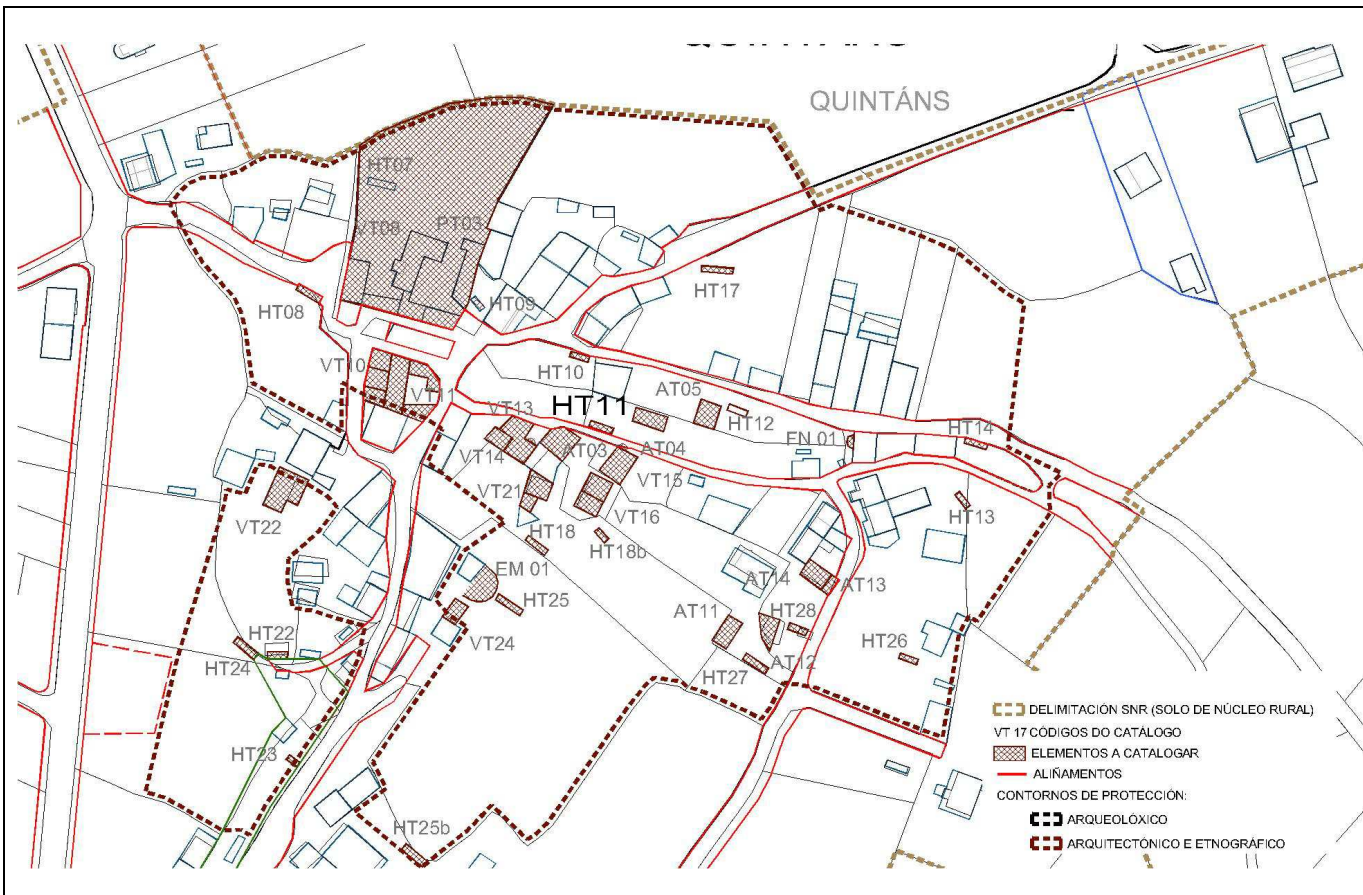
Protección

Nivel de protección (art 41 LG 5/2016):	Protección integral	<input checked="" type="checkbox"/>
	Protección estrutural	<input type="checkbox"/>
	Protección ambiental	<input type="checkbox"/>
Obras permitidas (art 40 LG 5/2016):	Mantemento	<input checked="" type="checkbox"/>
	Conservación	<input checked="" type="checkbox"/>
	Consolidación	<input checked="" type="checkbox"/>
	Restauración	<input checked="" type="checkbox"/>
	Rehabilitación	<input checked="" type="checkbox"/>
	Reestruturación	<input type="checkbox"/>
	Ampliación	<input type="checkbox"/>
Reconstrución	<input checked="" type="checkbox"/>	
Usos permitidos:	Agrario e actividades complementarios	

Criterios de intervención

As obras permitidas segundo o nivel de protección cumprarán o regulado no art. 42 da LG 5/2016 e seguirán os criterios de intervención do art. 44, 53 e dos demais que resulten de aplicación da LG 5/2016.

CATÁLOGO DE BENS PROTEXIDOS



Ficha nº: Q-HT 11- TREOS

Datos

Denominación:	Hórreo tradicional formando conxunto con Q-HT 10, Q-HT 12 e Q-AT 04-05		
Clase / Categoría	Ben de interese cultural / Monumento		
Localización:	Lg de Quintáns	Plano nº: 02.03	X:502909 Y:4771011
Data de construción:	Anterior ao 1956.		
Descrición tipolóxica :	Patrimonio etnolóxico Hórreo tipo Fisterra. Zócalo de cachotería, integrado no muro que delimita o viario alcanzando sobre este unha importante altura, sobre o que se apoian esteos rematados por tornarratos circulares de pouco espesor. Trabes lonxitudinais sobre as que descansan varias filas de pezas que tenden á regularidade. Cuberta a dúas augas de tella do país, con pinches baixo sopenas.		
Características singulares:			
Estado de conservación:	Normal .		

Protección

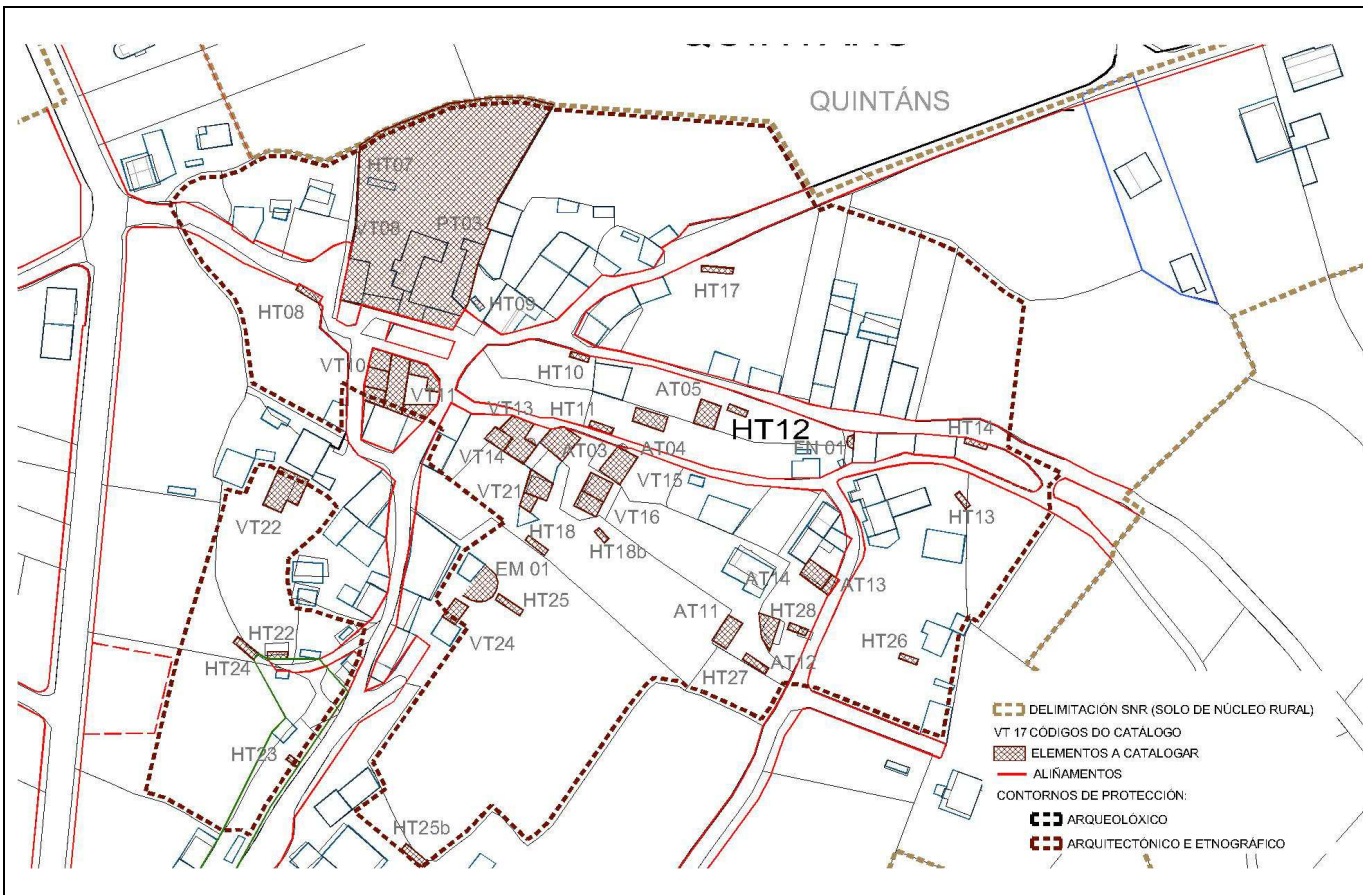
Nivel de protección (art 41 LG 5/2016):	Protección integral	<input checked="" type="checkbox"/>
	Protección estrutural	<input type="checkbox"/>
	Protección ambiental	<input type="checkbox"/>
Obras permitidas (art 40 LG 5/2016):	Mantemento	<input checked="" type="checkbox"/>
	Conservación	<input checked="" type="checkbox"/>
	Consolidación	<input checked="" type="checkbox"/>
	Restauración	<input checked="" type="checkbox"/>
	Rehabilitación	<input checked="" type="checkbox"/>
	Reestruturación	<input type="checkbox"/>
	Ampliación	<input type="checkbox"/>
	Reconstrución	<input checked="" type="checkbox"/>
Usos permitidos:	Agrario e actividades complementarios	

Criterios de intervención

As obras permitidas segundo o nivel de protección cumprarán o regulado no art. 42 da LG 5/2016 e seguirán os criterios de intervención do art. 44, 53 e dos demais que resulten de aplicación da LG 5/2016.



CATÁLOGO DE BENS PROTEXIDOS



Ficha nº: Q-HT12- TREOS

Datos

Denominación:	Hórreo tradicional formando conxunto con Q-HT 10, Q-HT 11 e Q-AT 04-05		
Clase / Categoría	Ben catalogado / Monumento		
Localización:	Lg de Quintáns	Plano nº: 02.03	X:502951 Y:4771016
Data de construción:	Anterior ao 1956.		
Descrición tipolóxica :	Patrimonio etnolóxico Hórreo tipo Fisterra. Zócalo de cachotería sobre o que se apoian esteos rematados por tornarratos circulares de pouco espesor. Trabes lonxitudinais sobre as que descansan varias filas de perpiaños. Cuberta a dúas augas de tella do país, con pinches baixo sopenas.		
Características singulares:			
Estado de conservación:	Normal		

Protección

Nivel de protección (art 41 LG 5/2016):	Protección integral <input checked="" type="checkbox"/> Protección estrutural <input type="checkbox"/> Protección ambiental <input type="checkbox"/>
Obras permitidas (art 40 LG 5/2016):	Mantemento <input checked="" type="checkbox"/> Conservación <input checked="" type="checkbox"/> Consolidación <input checked="" type="checkbox"/> Restauración <input checked="" type="checkbox"/> Rehabilitación <input checked="" type="checkbox"/> Reestruturación <input type="checkbox"/> Ampliación <input type="checkbox"/> Reconstrución <input checked="" type="checkbox"/>
Usos permitidos:	Agrario e actividades complementarios

Cráterios de intervención

As obras permitidas segundo o nivel de protección cumprarán o regulado no art. 42 da LG 5/2016 e seguirán os criterios de intervención do art. 44 e demais que resulten de aplicación da LG 5/2016

CATÁLOGO DE BENS PROTEXIDOS

Ficha nº: Q-HT 13- TREOS

Datos

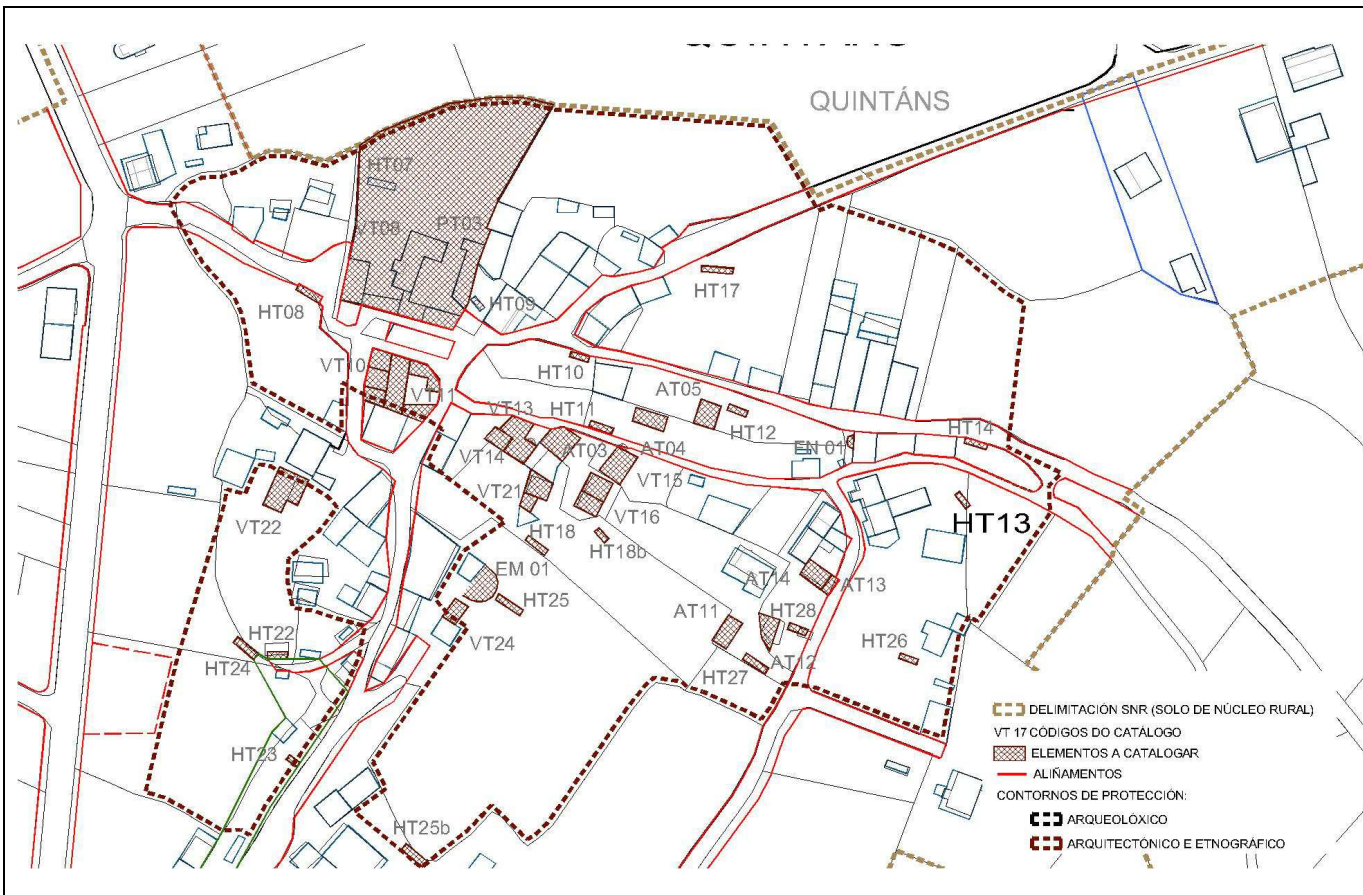
Denominación:	Hórreo tradicional		
Clase / Categoría	Ben de interese cultural / Monumento		
Localización:	Lg de Quintáns	Plano nº: 02.03	X:503020 Y:4770989
Data de construción:	Anterior ao 1901.		
Descrición tipolóxica :	Patrimonio etnolóxico Hórreo tipo Fisterra. Zócalo de cachotería sobre o que se constrúe a cámara usando pezas irregulares. Entre a cámara e o zócalo colócase un tornarratos que recorre o perímetro de todo o edificio. Cuberta a dúas augas de tella do país, con pinches de cantaría baixo sopenas.		
Características singulares:			
Estado de conservación:	Regular.		

Protección

Nivel de protección (art 41 LG 5/2016):	Protección integral	<input checked="" type="checkbox"/>
	Protección estrutural	<input type="checkbox"/>
Obras permitidas (art 40 LG 5/2016):	Protección ambiental	<input type="checkbox"/>
	Mantemento	<input checked="" type="checkbox"/>
	Conservación	<input checked="" type="checkbox"/>
	Consolidación	<input checked="" type="checkbox"/>
	Restauración	<input checked="" type="checkbox"/>
	Rehabilitación	<input checked="" type="checkbox"/>
	Reestruturación	<input type="checkbox"/>
	Ampliación	<input type="checkbox"/>
Reconstrución	<input checked="" type="checkbox"/>	
Usos permitidos:	Agrario e actividades complementarios	

Criterios de intervención

As obras permitidas segundo o nivel de protección cumprarán o regulado no art. 42 da LG 5/2016 e seguirán os criterios de intervención do art. 44, 53 e dos demais que resulten de aplicación da LG 5/2016.



CATÁLOGO DE BENS PROTEXIDOS

Ficha nº: Q-HT 14- TREOS

Datos

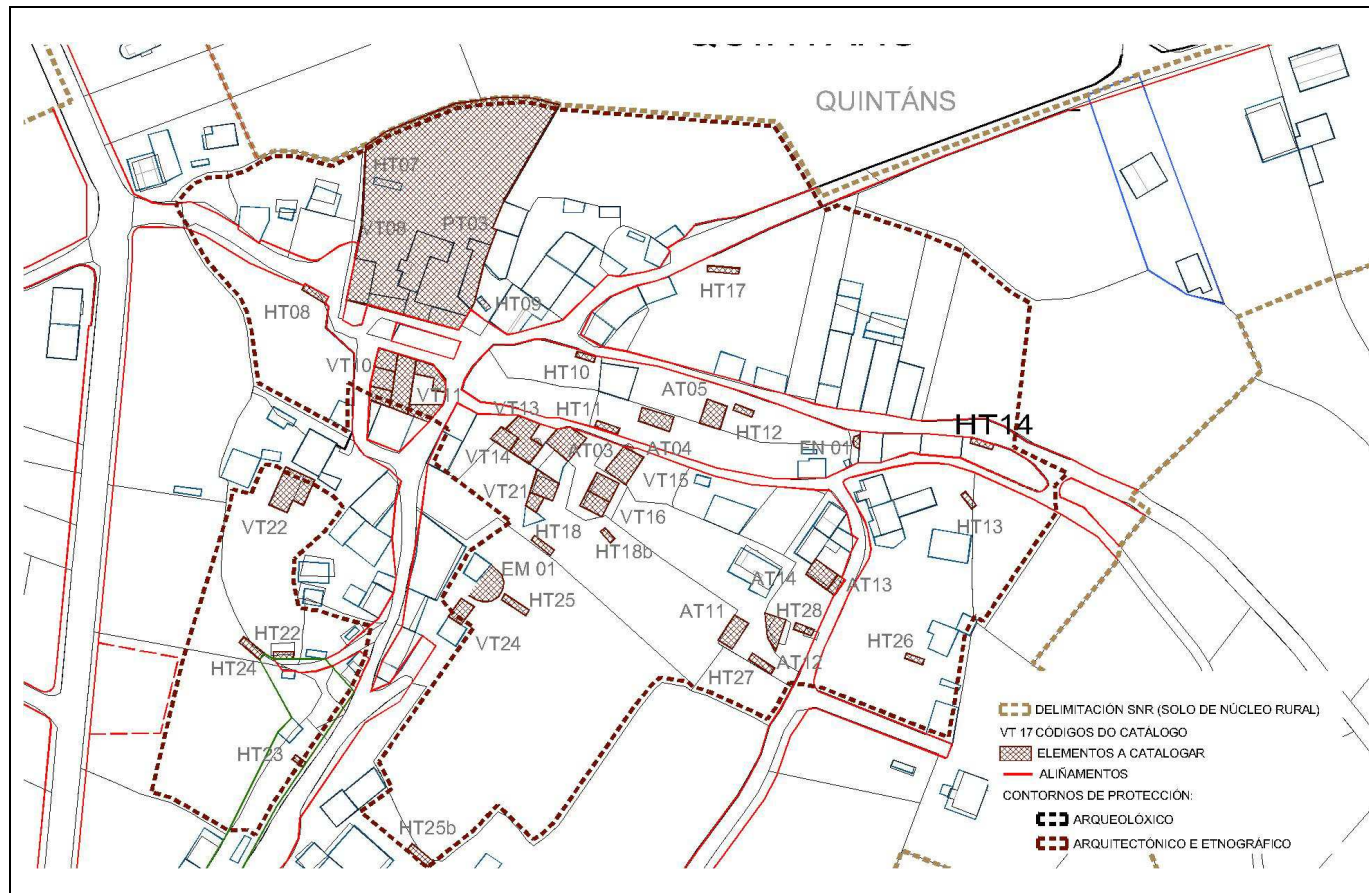
Denominación:	Hórreo tradicional		
Clase / Categoría	Ben catalogado / Monumento		
Localización:	Lg de Quintáns	Plano nº: 02.03	X:503024 Y:4771007
Data de construción:	Anterior ao 1956.		
Descrición tipolóxica :	Patrimonio etnolóxico Hórreo tipo Fisterra. Zócalo de cachotería, con formación de "escaleira" para o acceso, sobre o que se apoian dez esteos esveltos rematados por tornarratos circulares e convexos, salvo un que foi substituído por unha peza rectangular, de pouco espesor. Trabes lonxitudinais sobre as que descansan varias filas de perpiaños. Cuberta a dúas augas, con pinches baixo sopenas sobre as que descansan a cruz e o lampión.		
Características singulares:			
Estado de conservación:	Normal. Cuberta de pranchas de fibrocemento		

Protección

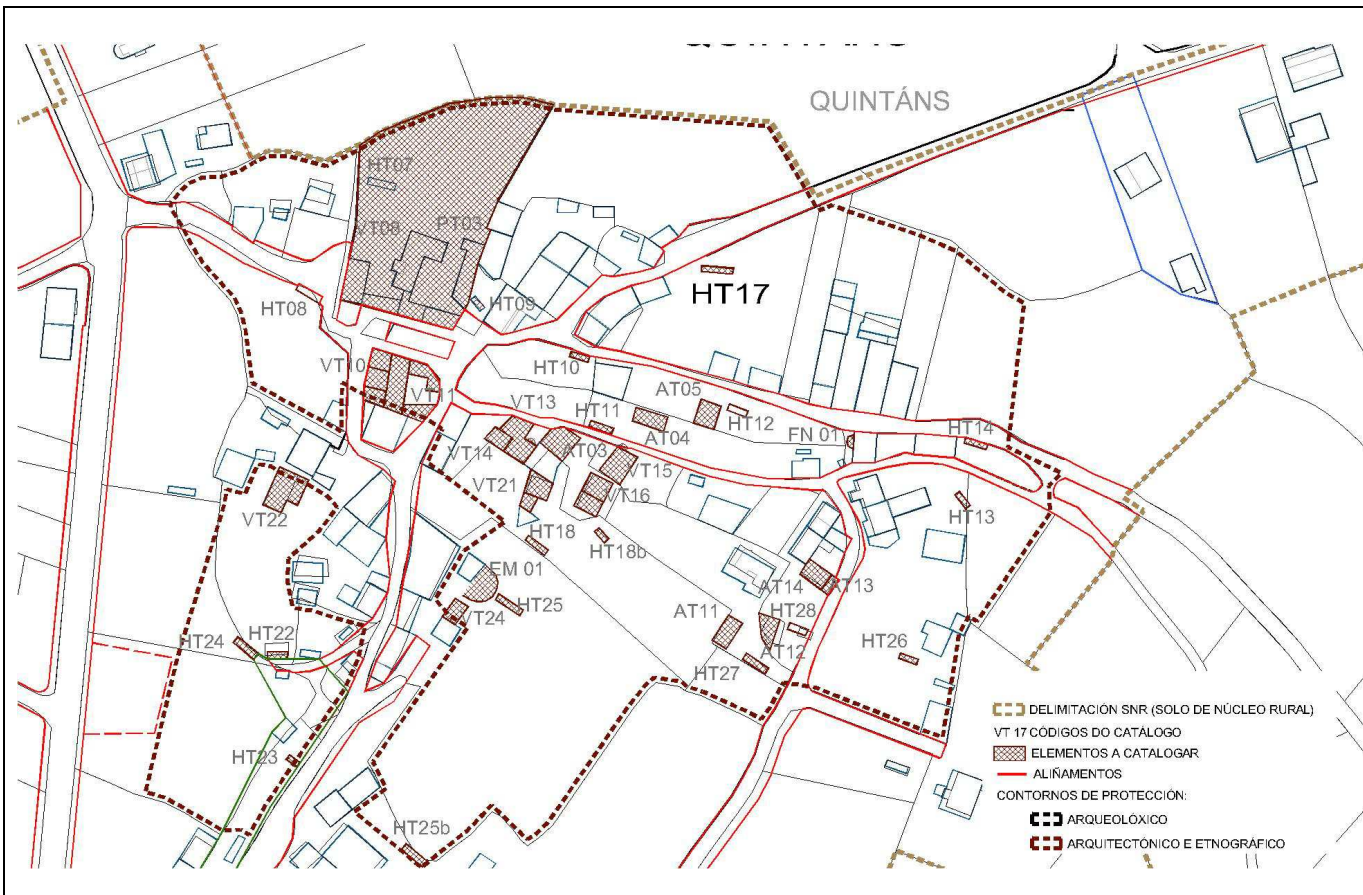
Nivel de protección (art 41 LG 5/2016):	Protección integral	<input checked="" type="checkbox"/>
	Protección estrutural	<input type="checkbox"/>
	Protección ambiental	<input type="checkbox"/>
Obras permitidas (art 40 LG 5/2016):	Mantemento	<input checked="" type="checkbox"/>
	Conservación	<input checked="" type="checkbox"/>
	Consolidación	<input checked="" type="checkbox"/>
	Restauración	<input checked="" type="checkbox"/>
	Rehabilitación	<input checked="" type="checkbox"/>
	Reestruturación	<input type="checkbox"/>
	Ampliación	<input type="checkbox"/>
	Reconstrución	<input checked="" type="checkbox"/>
Usos permitidos:	Agrario e actividades complementarios	

Criterios de intervención

As obras permitidas segundo o nivel de protección cumprirán o regulado no art. 42 da LG 5/2016 e seguirán os criterios de intervención do art. 44 e demais que resulten de aplicación da LG 5/2016. Recoméndase o cambio das pranchas de fibrocemento da cuberta por tella ou proceder ao seu revestimento.



CATÁLOGO DE BENS PROTEXIDOS



Ficha nº: Q-HT 17- TREOS

Datos

Denominación:	Hórreo tradicional		
Clase / Categoría	Ben de interese cultural / Monumento		
Localización:	Lg de Quintáns	Plano nº: 02.03	X:502943 Y:4771060
Data de construción:	Anterior ao 1901.		
Descrición tipolóxica :	Patrimonio etnolóxico Hórreo tipo Fisterra. Zócalo de cachotería sobre o que se apoian doce esteos rematados por tornarratos circulares convexos de pouco espesor. Traves lonxitudinais sobre as que descansan varias filas de pezas que tenden a regularidade. Cuberta a dúas augas de tella, con pinches baixo sopenas.		
Características singulares:			
Estado de conservación:	Normal		

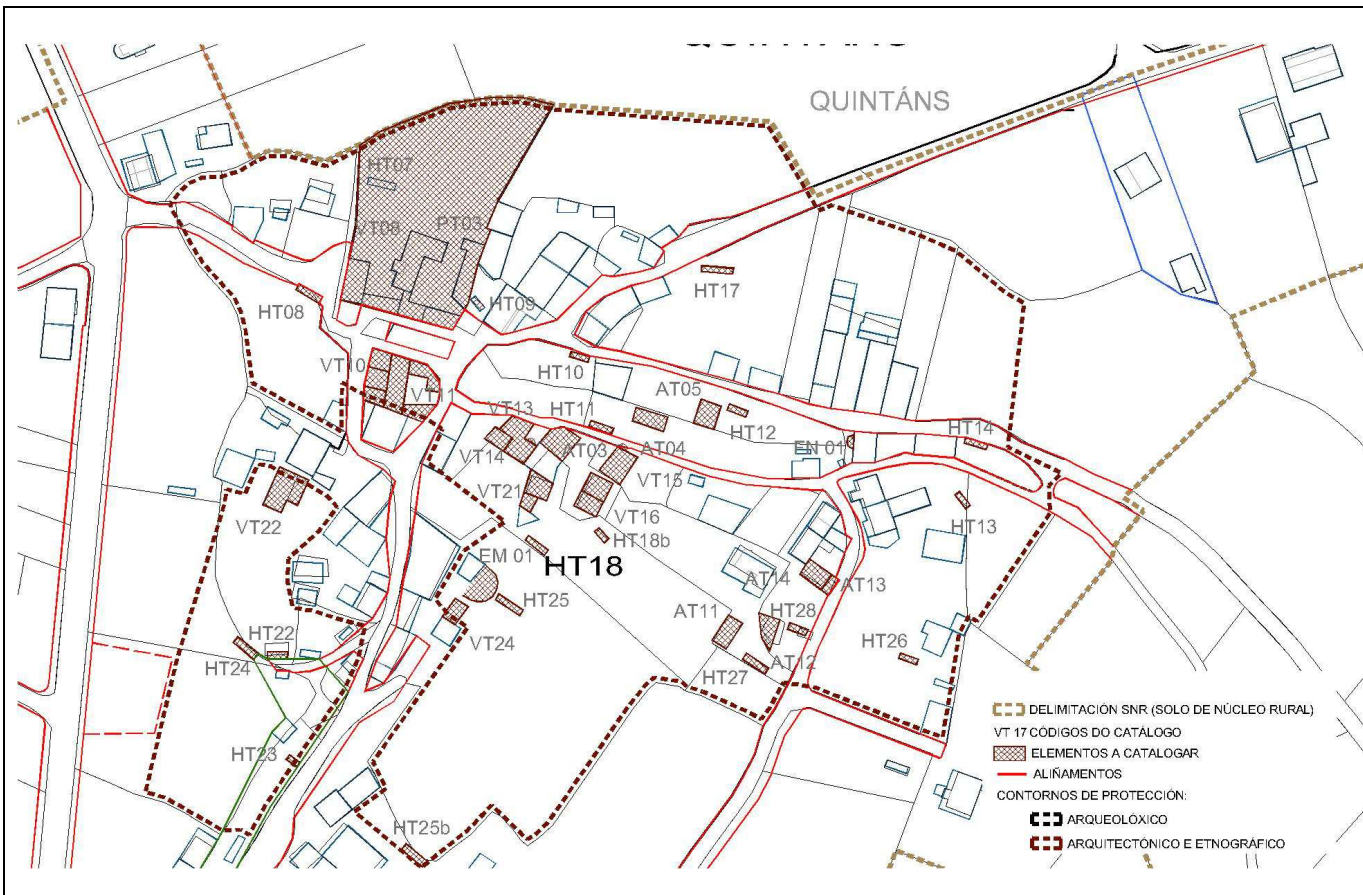
Protección

Nivel de protección (art 41 LG 5/2016):	Protección integral <input checked="" type="checkbox"/>	Protección estrutural <input type="checkbox"/>	Protección ambiental <input type="checkbox"/>
Obras permitidas (art 40 LG 5/2016):	Mantemento <input checked="" type="checkbox"/>	Conservación <input checked="" type="checkbox"/>	Consolidación <input checked="" type="checkbox"/>
	Restauración <input checked="" type="checkbox"/>	Rehabilitación <input checked="" type="checkbox"/>	Reestruturación <input type="checkbox"/>
	Ampliación <input type="checkbox"/>	Reconstrución <input checked="" type="checkbox"/>	
Usos permitidos:	Agrario e actividades complementarios		

Criterios de intervención

As obras permitidas segundo o nivel de protección cumprirán o regulado no art. 42 da LG 5/2016 e seguirán os criterios de intervención do art. 44, 53 e dos demais que resulten de aplicación da LG 5/2016.

CATÁLOGO DE BENS PROTEXIDOS



Ficha nº: Q-HT 18- TREOS

Datos

Denominación:	Hórreo tradicional formando conxunto tradicional en rueiro con Q-VT 13-14-15-16-21, Q-AT 03 e Q-HT 18b		
Clase / Categoría	Ben de interese cultural/ Monumento		
Localización:	Lg de Quintáns	Plano nº: 02.03	X:502888 Y:4770975
Data de construción:	Anterior ao 1901.		
Descrición tipolóxica :	Patrimonio etnolóxico Hórreo tipo Fisterra. Zócalo de cachotería sobre o que se apoian estes rematados por tornarratos circulares de pouco espesor. Trabes lonxitudinais sobre as que descansan varias filas de pezas irregulares Cuberta a dúas augas de tella do país, con pinches baixo sopenas.		
Características singulares:			
Estado de conservación:	Normal		

Protección

Nivel de protección (art 41 LG 5/2016):	Protección integral <input checked="" type="checkbox"/> Protección estrutural <input type="checkbox"/> Protección ambiental <input type="checkbox"/>
Obras permitidas (art 40 LG 5/2016):	Mantemento <input checked="" type="checkbox"/> Conservación <input checked="" type="checkbox"/> Consolidación <input checked="" type="checkbox"/> Restauración <input checked="" type="checkbox"/> Rehabilitación <input checked="" type="checkbox"/> Reestruturación <input type="checkbox"/> Ampliación <input type="checkbox"/> Reconstrución <input checked="" type="checkbox"/>
Usos permitidos:	Agrario e actividades complementarios

Criterios de intervención

As obras permitidas segundo o nivel de protección cumprirán o regulado no art. 42 da LG 5/2016 e seguirán os criterios de intervención do art. 44, 53 e dos demais que resulten de aplicación da LG 5/2016.

Recoméndase a limpeza do entorno

CATÁLOGO DE BENS PROTEXIDOS

Ficha nº: Q-HT 18b- TREOS

Datos

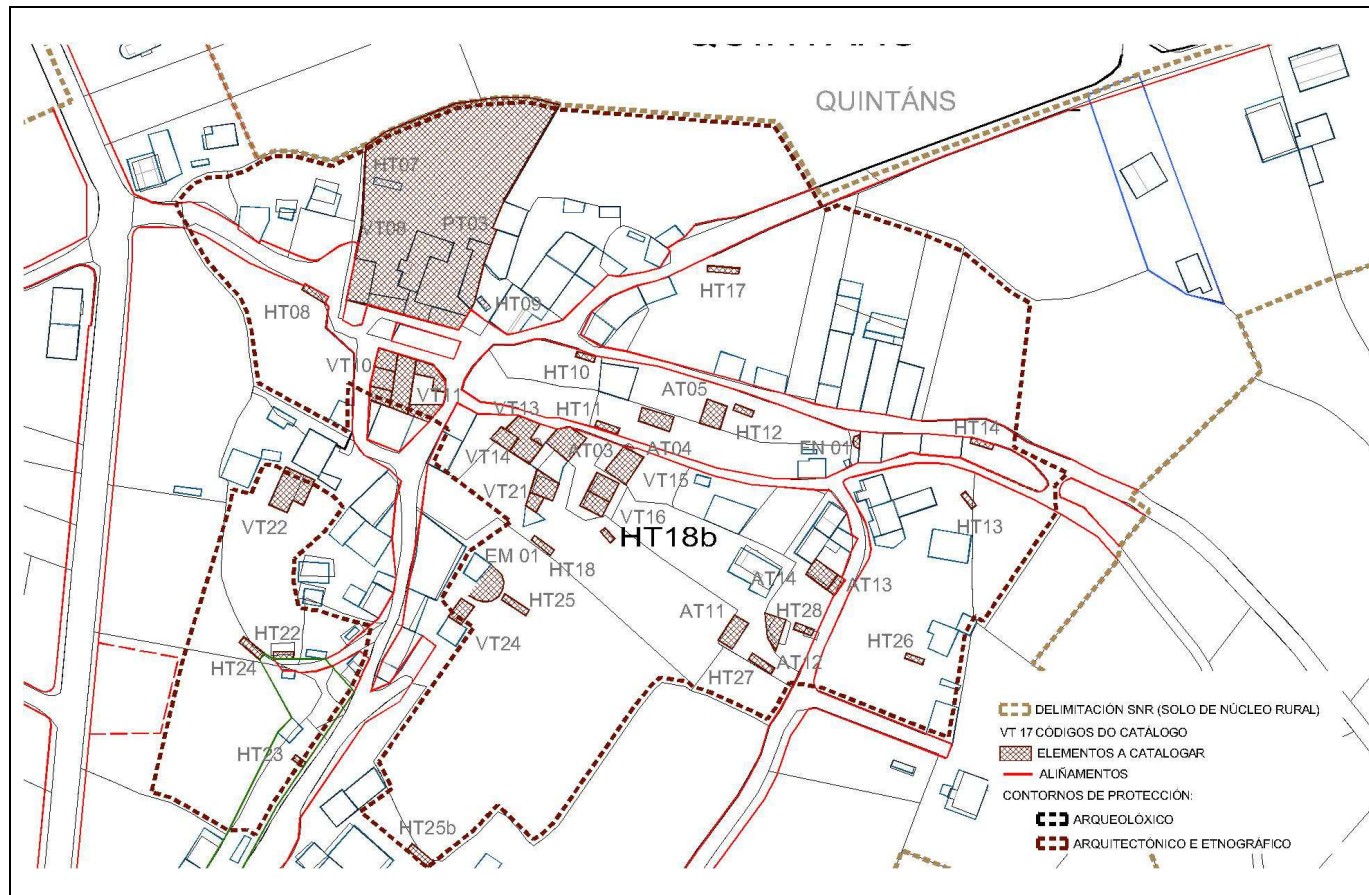
Denominación:	Hórreo tradicional formando conxunto tradicional en rueiro con Q-VT 13-14-15-16-21,Q-AT 03 e Q-HT 18		
Clase / Categoría	Ben de interese cultural/ Monumento		
Localización:	Lg de Quintáns	Plano nº: 02.03	X:502909Y:4770979
Data de construción:	Anterior ao 1901.		
Descrición tipolóxica :	Patrimonio etnolóxico Hórreo tipo Fisterra. Zócalo de cachotería sobre o que se apoian seis esteos rematados por tornarratos circulares de pouco espesor. Trabes lonxitudinais sobre as que descansan varias filas de pezas irregulares Cuberta a dúas augas de tella do país, con pinches baixo sopenas.		
Características singulares:			
Estado de conservación:	Normal		

Protección

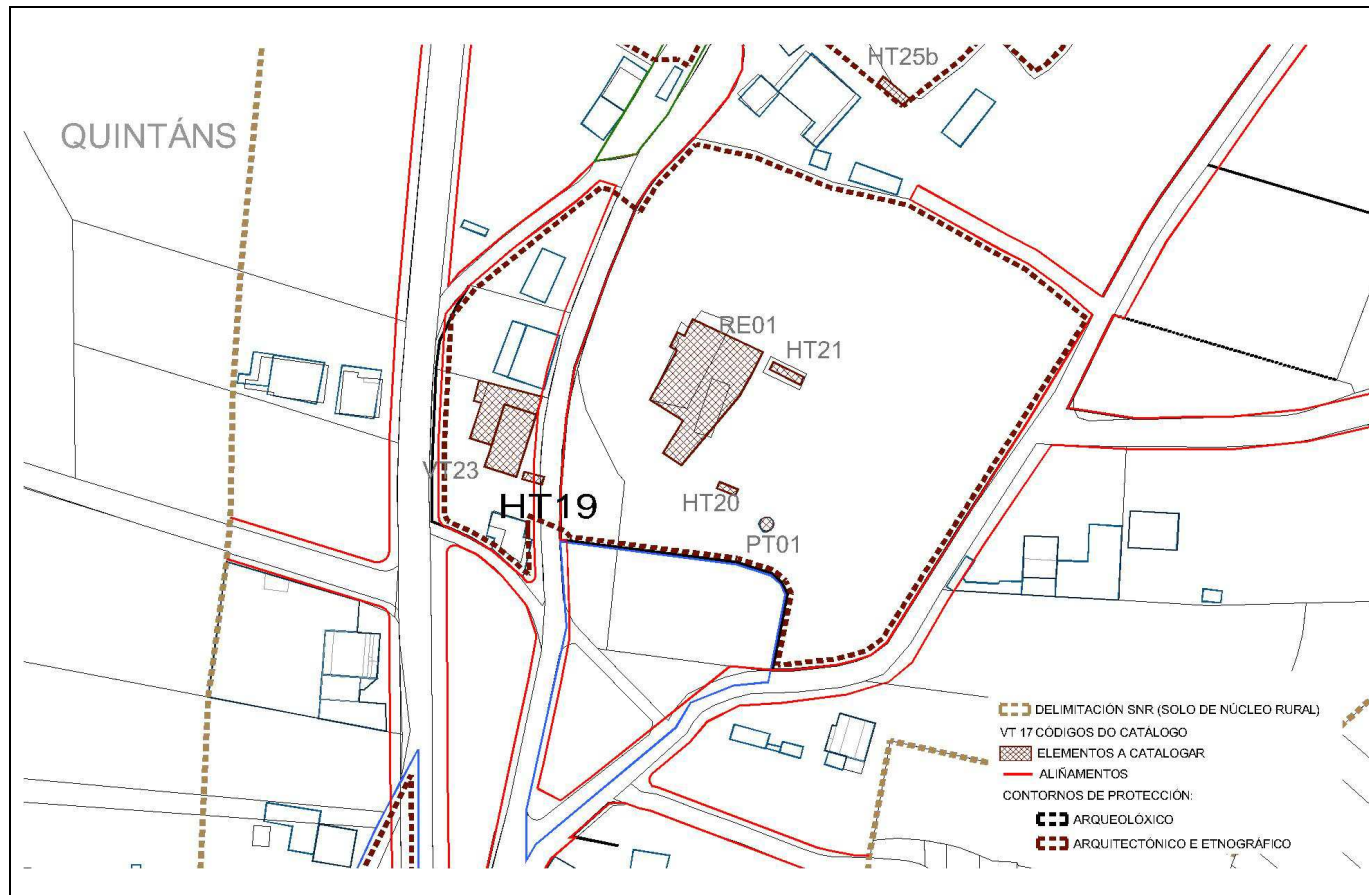
Nivel de protección (art 41 LG 5/2016):	Protección integral <input checked="" type="checkbox"/>	Protección estrutural <input type="checkbox"/>	Protección ambiental <input type="checkbox"/>
Obras permitidas (art 40 LG 5/2016):	Mantemento <input checked="" type="checkbox"/>	Conservación <input checked="" type="checkbox"/>	Consolidación <input checked="" type="checkbox"/>
	Restauración <input checked="" type="checkbox"/>	Rehabilitación <input checked="" type="checkbox"/>	Reestruturación <input type="checkbox"/>
	Ampliación <input type="checkbox"/>	Reconstrución <input checked="" type="checkbox"/>	
Usos permitidos:	Agrario e actividades complementarios		

Criterios de intervención

As obras permitidas segundo o nivel de protección cumprarán o regulado no art. 42 da LG 5/2016 e seguirán os criterios de intervención do art. 44, 53 e dos demais que resulten de aplicación da LG 5/2016.Recoméndase a limpeza do entorno.



CATÁLOGO DE BENS PROTEXIDOS



Ficha nº: Q-HT 19- TREOS

Datos

Denominación:	Hórreo tradicional vinculado a Q-VT 23		
Clase / Categoría	Ben catalogado / Monumento		
Localización:	Anterior ao 1956.	Plano nº: 02.03	X:502763 Y:4770785
Data de construción:	Anterior ao 1956.		
Descrición tipolóxica :	Patrimonio etnolóxico Hórreo tipo Fisterra. Zócalo de cachotería, con escaleiras de acceso, sobre o que se apoian seis esteos esveltos rematados por tornarratos circulares convexos de pouco espesor, agás un que foi substituído por unha peza rectangular. Trabes lonxitudinais sobre as que descansan varias filas de perpiaños. Cuberta a dúas augas de tella, con pinches de cantaría baixo sopenas sobre as que descansan a cruz e o lampión.		
Características singulares:			
Estado de conservación:	Bo		

Protección

Nivel de protección (art 41 LG 5/2016):	Protección integral	<input checked="" type="checkbox"/>
	Protección estrutural	<input type="checkbox"/>
	Protección ambiental	<input type="checkbox"/>
Obras permitidas (art 40 LG 5/2016):	Mantemento	<input checked="" type="checkbox"/>
	Conservación	<input checked="" type="checkbox"/>
	Consolidación	<input checked="" type="checkbox"/>
	Restauración	<input checked="" type="checkbox"/>
	Rehabilitación	<input checked="" type="checkbox"/>
	Reestruturación	<input type="checkbox"/>
	Ampliación	<input type="checkbox"/>
	Reconstrución	<input checked="" type="checkbox"/>
Usos permitidos:	Agrario e actividades complementarios	

Criterios de intervención

As obras permitidas segundo o nivel de protección cumprirán o regulado no art. 42 da LG 5/2016 e seguirán os criterios de intervención do art. 44 e demais que resulten de aplicación da LG 5/2016

CATÁLOGO DE BENS PROTEXIDOS

Ficha nº: Q-HT 20-21 TREOS

Datos

Denominación:	Hórreos tradicionais en Q-RE 01 (Q-PT 01)		
Clase / Categoría	Ben de interese cutlural (HT20)- Ben catalogado (HT21) / Monumento		
Localización:	Lg de Quintáns	Plano nº: 02.03	X:502817 Y:4770795
Data de construción:	Anteriores ao 1901 (HT 20) e 1956 (HT 21).		
Descrición tipolóxica :	Patrimonio etnolóxico Hórreos tipo Fisterra. Zócalo de cachotería sobre o que se apoian estes rematados por tornarratos circulares de pouco espesor, no caso de HT 21, mentras que no HT20 a cámara apoia sobre muros de cachotería que chegan ata o tornarratos que recorre o perímetro do hórreo. Trabes lonxitudinais sobre as que descansan varias filas de pezas que tenden á regularidade. Cuberta a dúas augas, de tella do país no HT21, con pinches de cachotería baixo sopenas sobre as que descansan a cruces.		
Características singulares:			
Estado de conservación:	Regular. HT20 sen cuberta e den parte dos muros laterais da cámara		

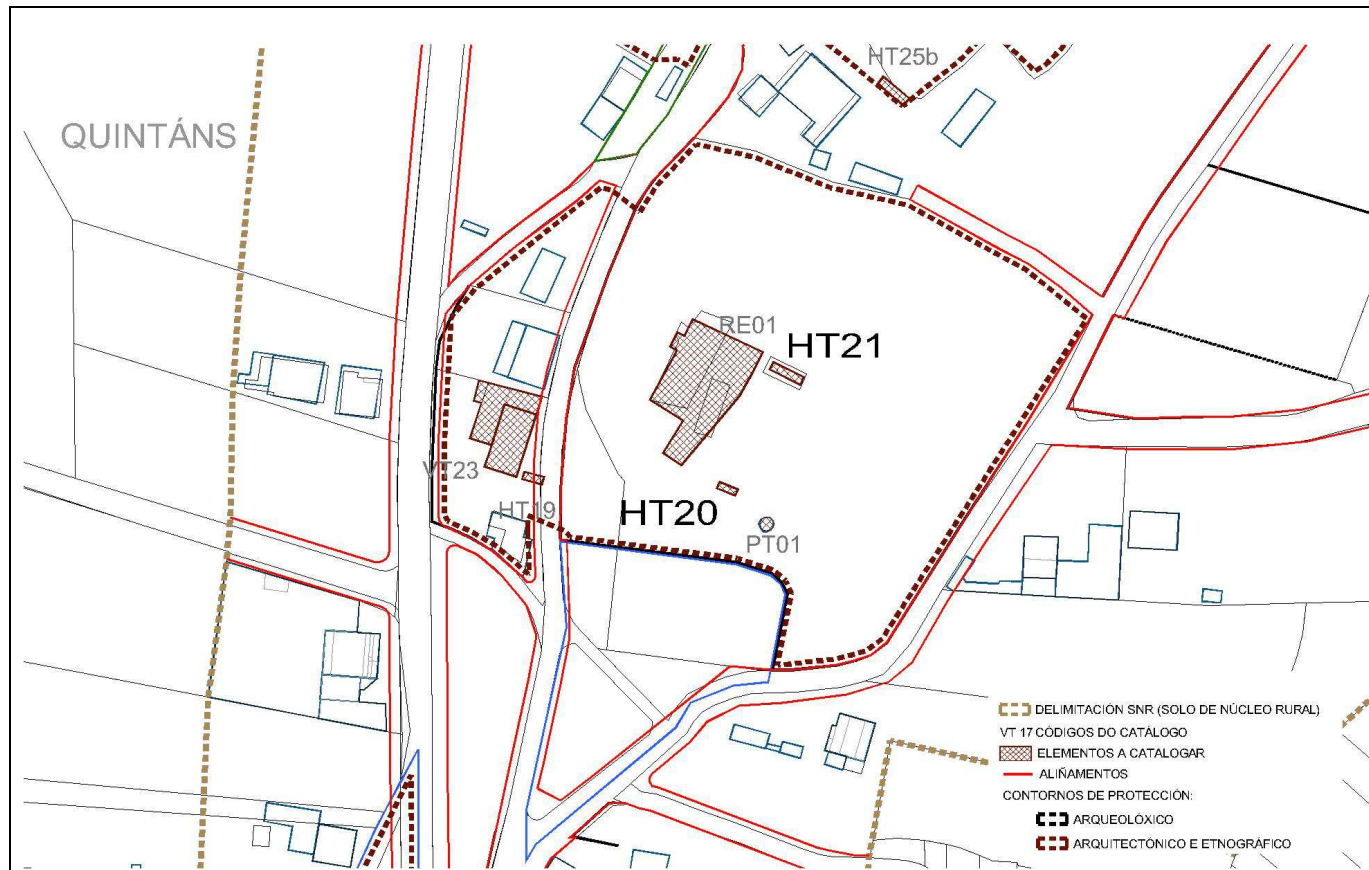
Protección

Nivel de protección (art 41 LG 5/2016):	Protección integral	<input checked="" type="checkbox"/>
	Protección estrutural	<input type="checkbox"/>
	Protección ambiental	<input type="checkbox"/>
Obras permitidas (art 40 LG 5/2016):	Mantemento	<input checked="" type="checkbox"/>
	Conservación	<input checked="" type="checkbox"/>
	Consolidación	<input checked="" type="checkbox"/>
	Restauración	<input checked="" type="checkbox"/>
	Rehabilitación	<input checked="" type="checkbox"/>
	Reestruturación	<input type="checkbox"/>
	Ampliación	<input type="checkbox"/>
Reconstrución	<input checked="" type="checkbox"/>	
Usos permitidos:	Agrario e actividades complementarios	

Criterios de intervención

As obras permitidas segundo o nivel de protección cumprirán o regulado no art. 42 da LG 5/2016 e seguirán os criterios de intervención do art. 44, 53 e dos demais que resulten de aplicación da LG 5/2016.

.Repararase no HT20 a cuberta de tella, así como os muros laterais de cachotería.



CATÁLOGO DE BENS PROTEXIDOS

Ficha nº: Q-HT 23- TREOS

Datos

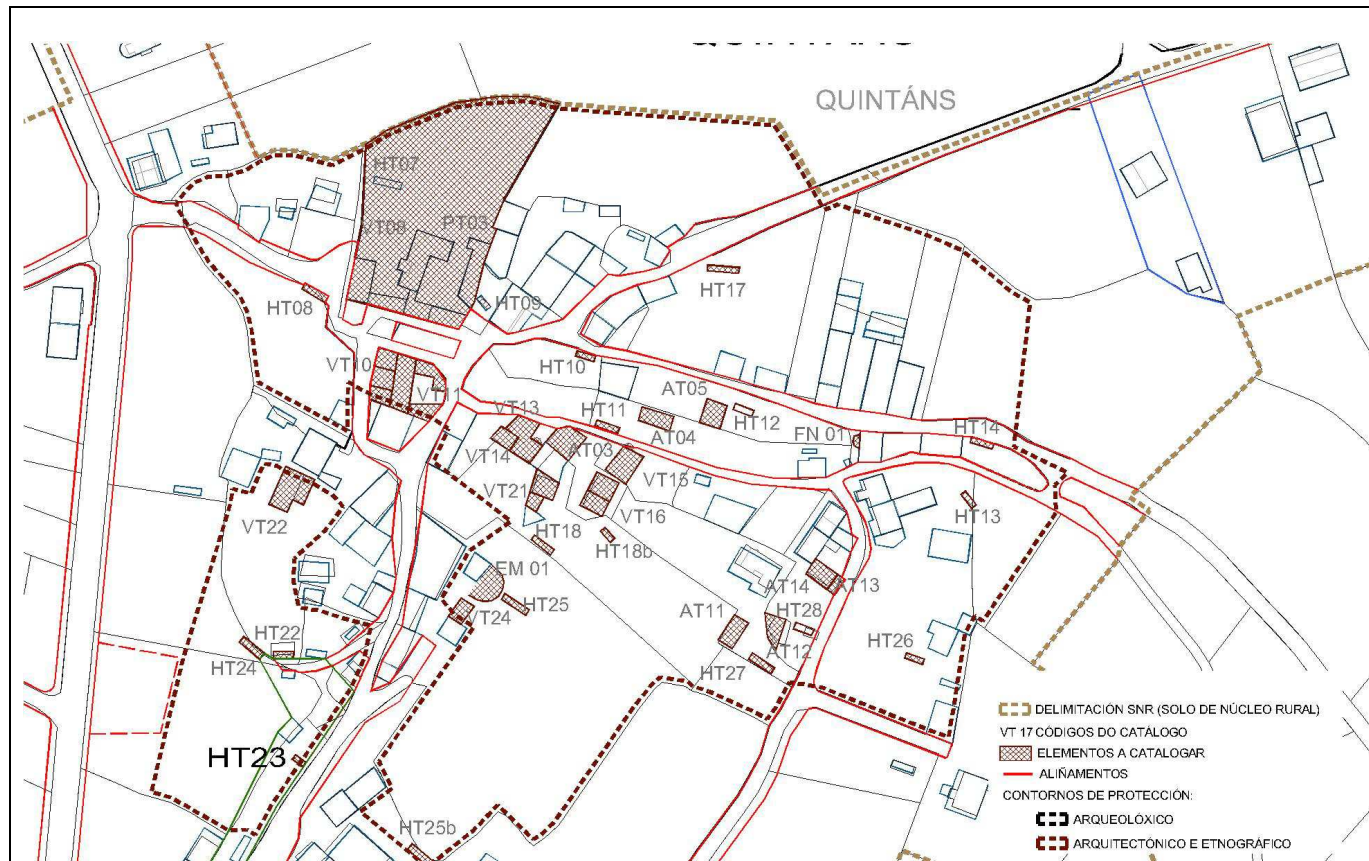
Denominación:	Hórreo tradicional		
Clase / Categoría	Ben catalogado / Monumento		
Localización:	Lg de Quintáns	Plano nº: 02.03	X:502815 Y:4770909
Data de construción:	Anterior ao 1956.		
Descrición tipolóxica :	Patrimonio etnolóxico Hórreo tipo Fisterra. Zócalo de cachotería sobre o que se apoian tres esteos rematados por tornarratos circulares de pouco espesor. Trabes lonxitudinais sobre as que descansan varias filas de perpiaños. Cuberta a dúas augas de tella do país, con pinches de cantaría baixo sopenas.		
Características singulares:			
Estado de conservación:	Normal		

Protección

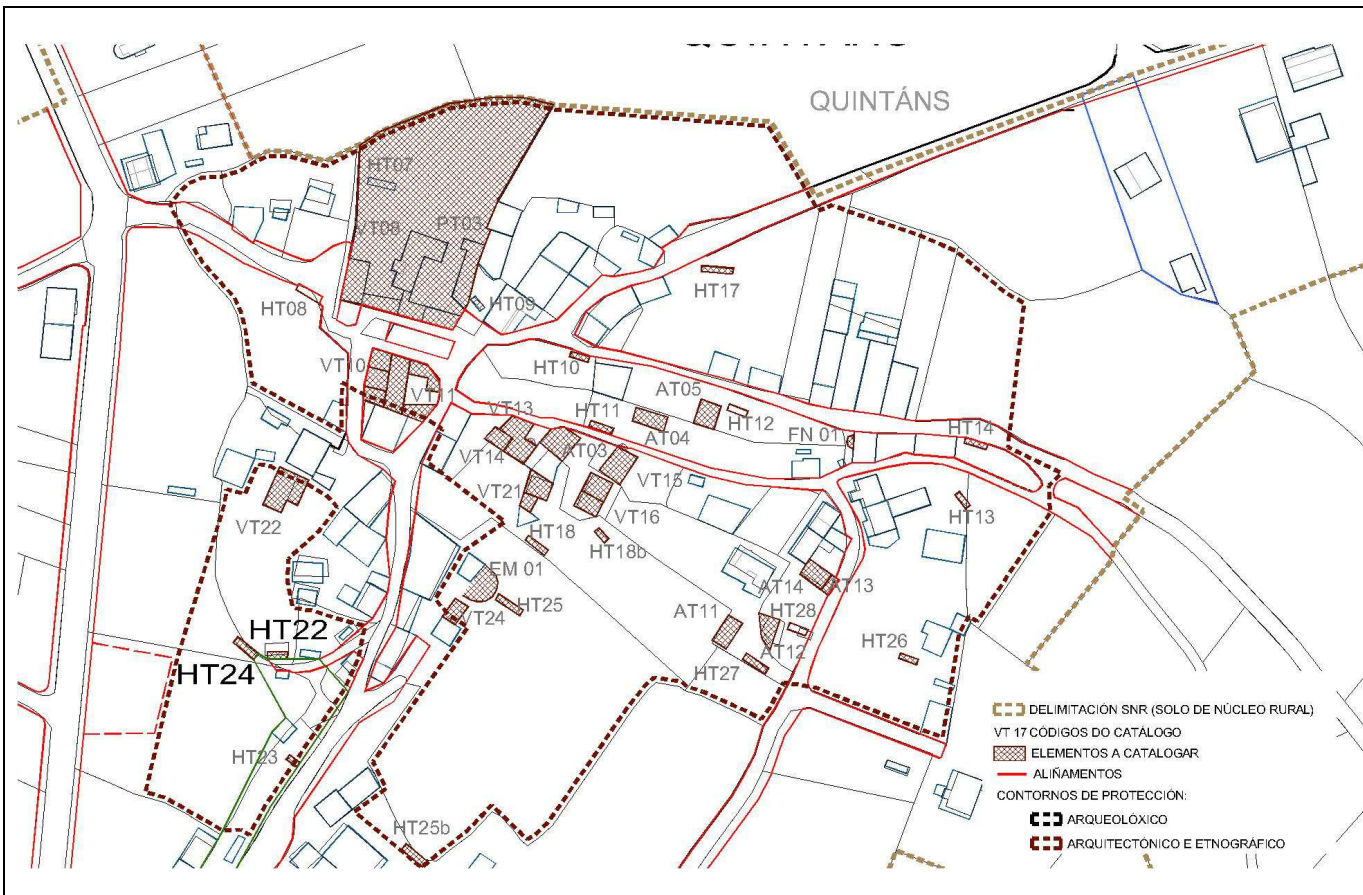
Nivel de protección (art 41 LG 5/2016):	Protección integral <input checked="" type="checkbox"/>	
	Protección estrutural <input type="checkbox"/>	
	Protección ambiental <input type="checkbox"/>	
Obras permitidas (art 40 LG 5/2016):	Mantemento <input checked="" type="checkbox"/>	
	Conservación <input checked="" type="checkbox"/>	
	Consolidación <input checked="" type="checkbox"/>	
	Restauración <input checked="" type="checkbox"/>	
	Rehabilitación <input checked="" type="checkbox"/>	
	Reestruturación <input type="checkbox"/>	
	Ampliación <input type="checkbox"/>	
	Reconstrución <input checked="" type="checkbox"/>	
Usos permitidos:	Agrario e actividades complementarios	

Criterios de intervención

As obras permitidas segundo o nivel de protección cumprarán o regulado no art. 42 da LG 5/2016 e seguirán os criterios de intervención do art. 44 e demais que resulten de aplicación da LG 5/2016



CATÁLOGO DE BENS PROTEXIDOS



Ficha nº: Q-HT 22-24- TREOS

Datos

Denominación:	Hórreos tradicionais		
Clase / Categoría	Ben catalogado / Monumento		
Localización:	Lg de Quintáns	Plano nº: 02.03	X:502806 Y:4770941
Data de construción:	Anterior ao 1956.		
Descrición tipolóxica :	Patrimonio etnolóxico Hórreos tipo Fisterra. Zócalo de cachotería sobre o que se apoian esteos rematados por tornarratos circulares convexos de pouco espesor. Trabes lonxitudinais sobre as que descansan varias filas de perpiaños. Cuberta a dúas augas de tella, con pinches de cantaría baixo sopenas.		
Características singulares:			
Estado de conservación:	Normal		

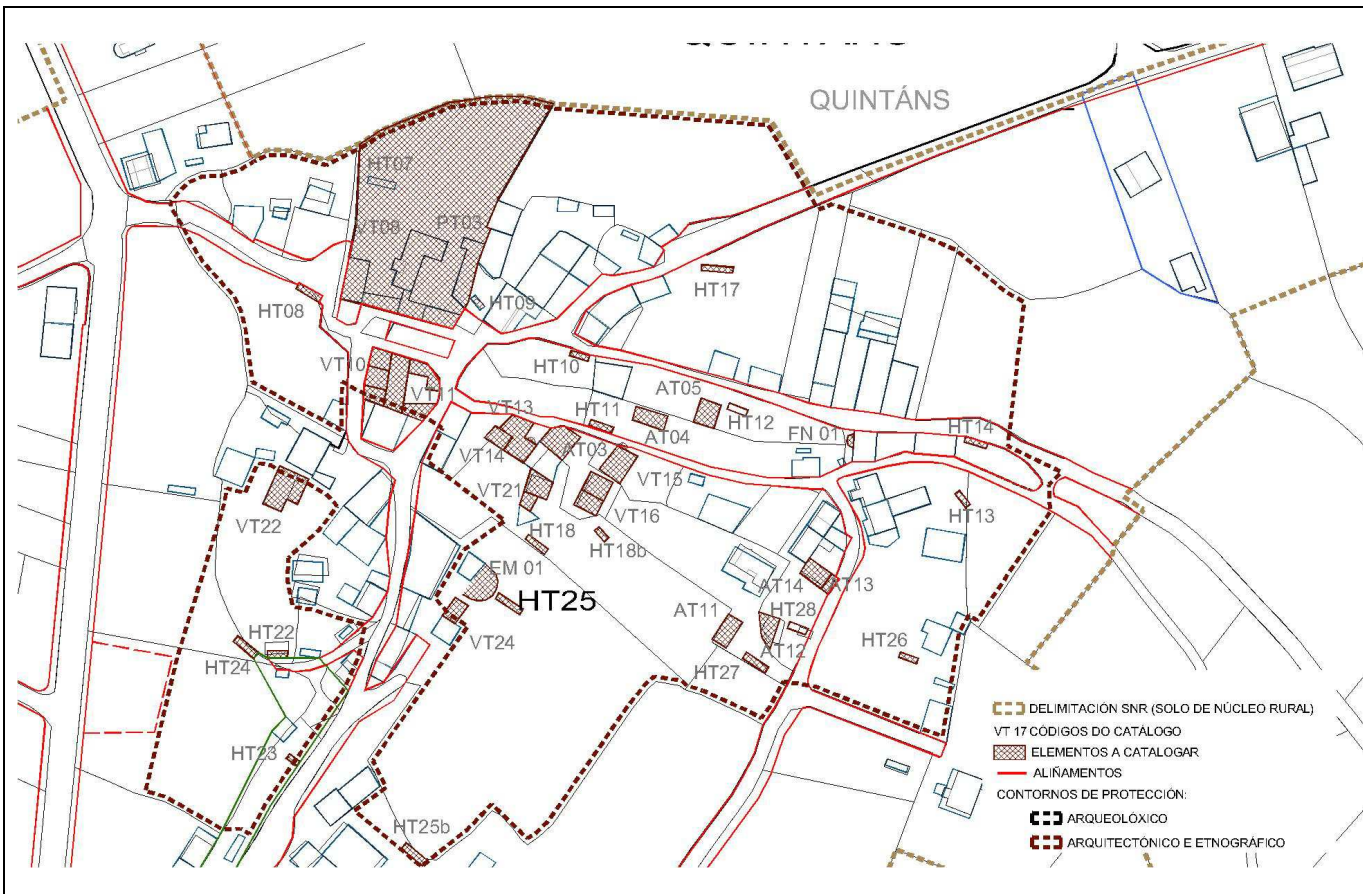
Protección

Nivel de protección (art 41 LG 5/2016):	Protección integral	<input checked="" type="checkbox"/>
	Protección estrutural	<input type="checkbox"/>
Obras permitidas (art 40 LG 5/2016):	Protección ambiental	<input type="checkbox"/>
	Mantemento	<input checked="" type="checkbox"/>
	Conservación	<input checked="" type="checkbox"/>
	Consolidación	<input checked="" type="checkbox"/>
	Restauración	<input checked="" type="checkbox"/>
	Rehabilitación	<input checked="" type="checkbox"/>
	Reestruturación	<input type="checkbox"/>
	Ampliación	<input type="checkbox"/>
Reconstrución	<input checked="" type="checkbox"/>	
Usos permitidos:	Agrario e actividades complementarios	

Criterios de intervención

As obras permitidas segundo o nivel de protección cumprarán o regulado no art. 42 da LG 5/2016 e seguirán os criterios de intervención do art. 44 e demais que resulten de aplicación da LG 5/2016

CATÁLOGO DE BENS PROTEXIDOS



Ficha nº: Q-HT 25- TREOS

Datos

Denominación:	Hórreo tradicional formando conxunto con Q-EM 01 e Q-VT 24		
Clase / Categoría	Ben de interese cultural/ Monumento		
Localización:	Lg de Treos	Plano nº: 02.03	X:502880 Y:4770951
Data de construción:	Anterior ao 1901.		
Descrición tipolóxica :	Patrimonio etnolóxico Hórreo tipo Fisterra. Zócalo de cachotería sobre o que se apoian 16 esteos esveltos rematados por tornarratos circulares convexos de pouco espesor. Trabes lonxitudinais sobre as que descansan varias filas de perpiaños. Cuberta a dúas augas, con pinches de cantaría baixo sopenas.		
Características singulares:			
Estado de conservación:	Normal. Cuberta con pranchas de fibrocemento.		

Protección

Nivel de protección (art 41 LG 5/2016):	Protección integral <input checked="" type="checkbox"/>	Protección estrutural <input type="checkbox"/>	Protección ambiental <input type="checkbox"/>
Obras permitidas (art 40 LG 5/2016):	Mantemento <input checked="" type="checkbox"/>	Conservación <input checked="" type="checkbox"/>	Consolidación <input checked="" type="checkbox"/>
	Restauración <input checked="" type="checkbox"/>	Rehabilitación <input checked="" type="checkbox"/>	Reestruturación <input type="checkbox"/>
	Ampliación <input type="checkbox"/>	Reconstrución <input checked="" type="checkbox"/>	
Usos permitidos:	Agrario e actividades complementarios		

Criterios de intervención

As obras permitidas segundo o nivel de protección cumprarán o regulado no art. 42 da LG 5/2016 e seguirán os criterios de intervención do art. 44, 53 e dos demais que resulten de aplicación da LG 5/2016.

Recoméndase o cambio das pranchas de fibrocemento por tella ou proceder ao seu revestimento.



CATÁLOGO DE BENS PROTEXIDOS

Ficha nº: Q-HT 25b - TREOS

Datos

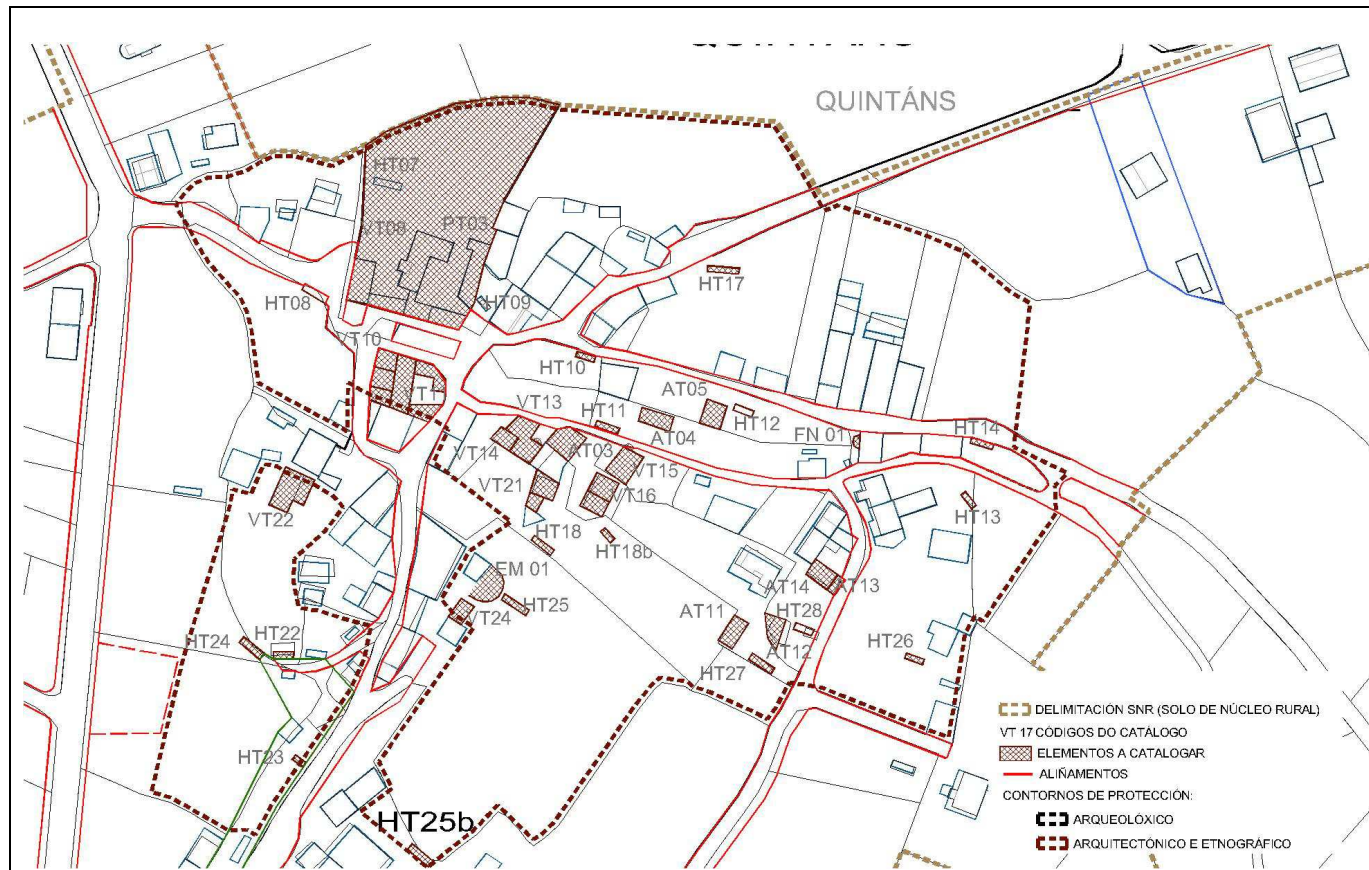
Denominación:	Hórreo tradicional		
Clase / Categoría	Ben catalogado/ Monumento		
Localización:	Lg de Treos	Plano nº: 02.03	X:502852 Y:4770881
Data de construción:	Anterior ao 1956.		
Descrición tipolóxica :	Patrimonio etnolóxico Hórreo tipo Fisterra. Zócalo de cachotería sobre o que se apoian 110esteos esveltos rematados por tornarratos circulares convexos de pouco espesor. Trabes lonxitudinais sobre as que descansan varias filas de perpiaños. Cuberta a dúas augas de tella plana, con pinches de cantaría baixo sopenas.		
Características singulares:			
Estado de conservación:	Normal		

Protección

Nivel de protección (art 41 LG 5/2016):	Protección integral	<input checked="" type="checkbox"/>
	Protección estrutural	<input type="checkbox"/>
Obras permitidas (art 40 LG 5/2016):	Protección ambiental	<input type="checkbox"/>
	Mantemento	<input checked="" type="checkbox"/>
	Conservación	<input checked="" type="checkbox"/>
	Consolidación	<input checked="" type="checkbox"/>
	Restauración	<input checked="" type="checkbox"/>
	Rehabilitación	<input checked="" type="checkbox"/>
	Reestruturación	<input type="checkbox"/>
	Ampliación	<input type="checkbox"/>
Reconstrución	<input checked="" type="checkbox"/>	
Usos permitidos:	Agrario e actividades complementarios	

Criterios de intervención

As obras permitidas segundo o nivel de protección cumprirán o regulado no art. 42 da LG 5/2016 e seguirán os criterios de intervención do art. 44 e demais que resulten de aplicación da LG 5/2016. Recoméndase a recuperación da cubrición orixinal.



CATÁLOGO DE BENS PROTEXIDOS

Ficha nº: Q-HT 26 - TREOS

Datos

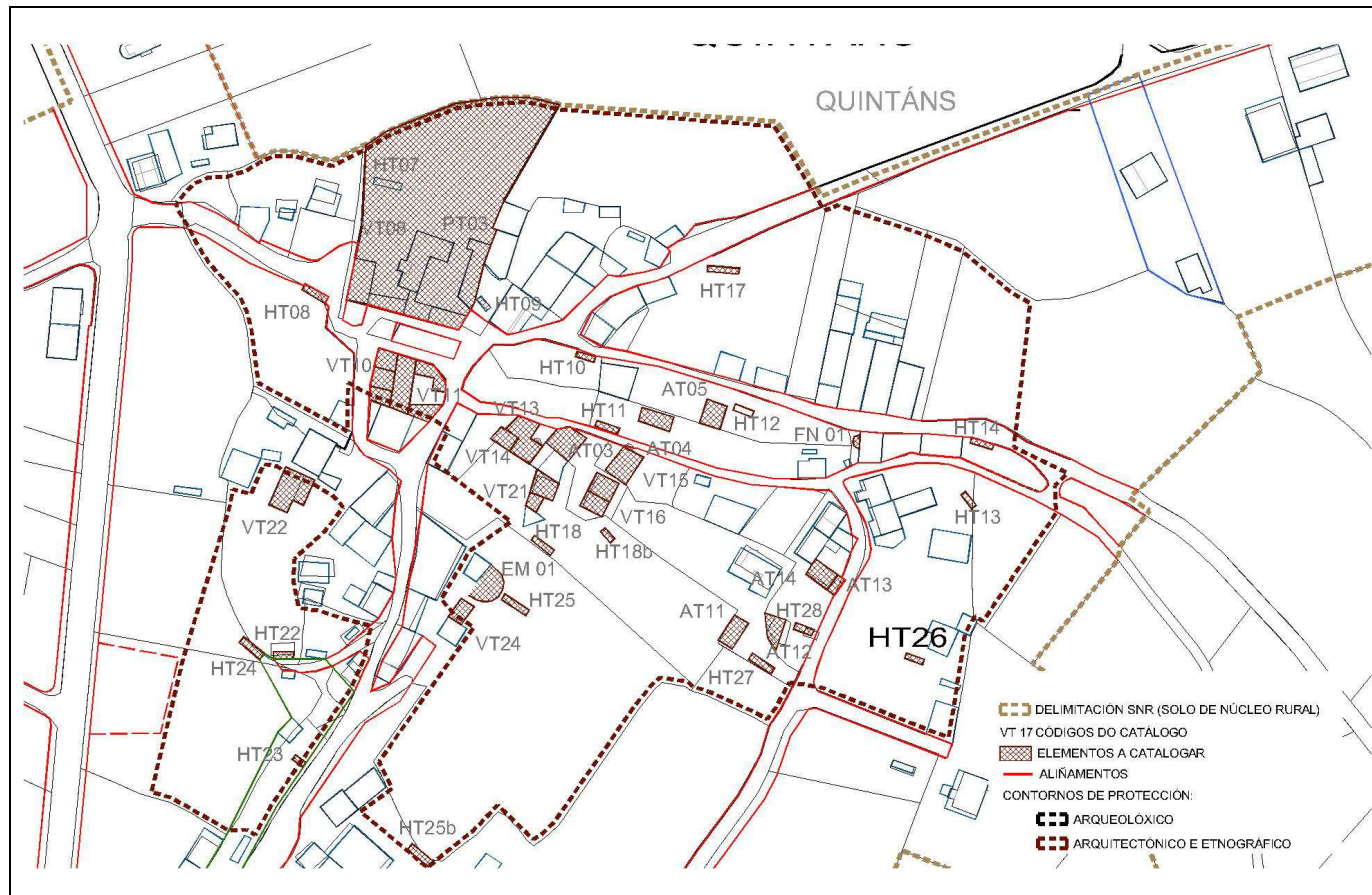
Denominación:	Hórreo tradicional vinculado a Q-VT 02		
Clase / Categoría	Ben catalogado/ Monumento		
Localización:	Lg de Treos	Plano nº: 02.03	X:503003 Y:4770940
Data de construción:	Anterior ao 1956.		
Descrición tipolóxica :	Patrimonio etnolóxico Hórreo tipo Fisterra. Zócalo de cachotería sobre o que se apoian 14 esteos esveltos rematados por tornarratos circulares convexos de pouco espesor. Trabes lonxitudinais sobre as que descansan varias filas de perpiaños. Cuberta a dúas augas, con pinches de cantaría baixo sopenas.		
Características singulares:			
Estado de conservación:	Normal		

Protección

Nivel de protección (art 41 LG 5/2016):	Protección integral	<input checked="" type="checkbox"/>
	Protección estrutural	<input type="checkbox"/>
Obras permitidas (art 40 LG 5/2016):	Protección ambiental	<input type="checkbox"/>
	Mantemento	<input checked="" type="checkbox"/>
	Conservación	<input checked="" type="checkbox"/>
	Consolidación	<input checked="" type="checkbox"/>
	Restauración	<input checked="" type="checkbox"/>
	Rehabilitación	<input checked="" type="checkbox"/>
	Reestruturación	<input type="checkbox"/>
	Ampliación	<input type="checkbox"/>
Reconstrución	<input checked="" type="checkbox"/>	
Usos permitidos:	Agrario e actividades complementarios	

Criterios de intervención

As obras permitidas segundo o nivel de protección cumprarán o regulado no art. 42 da LG 5/2016 e seguirán os criterios de intervención do art. 44 e demais que resulten de aplicación da LG 5/2016.



CATÁLOGO DE BENS PROTEXIDOS

Ficha nº: Q-HT 27 - TREOS

Datos

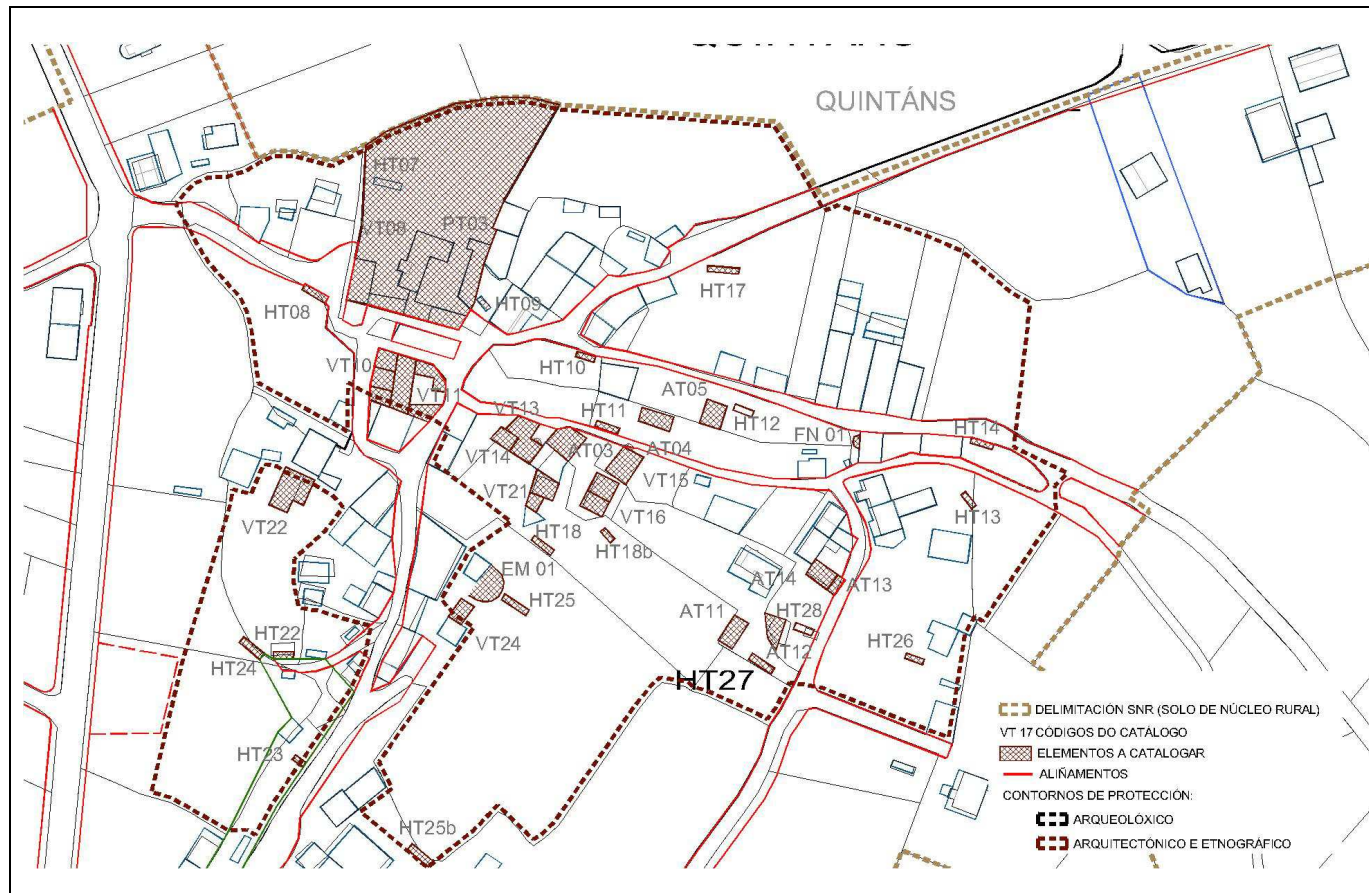
Denominación:	Hórreo tradicional formando conxunto con Q- HT 28, Q-AT 11 e Q-AT 12		
Clase / Categoría	Ben catalogado /Monumento		
Localización:	Lg de Quintáns	Plano nº: 02.03	X:502956 Y:4770940
Data de construción:	Anterior ao 1956.		
Descrición tipolóxica :	Patrimonio etnolóxico Hórreo tipo Fisterra . Zócalo de cachotería sobre o que se apoian esteos rematados por tornarratos circulares de pouco espesor. Trabes lonxitudinais sobre as que descansan varias filas de perpiaños. Cuberta a dúas augas de tella, con pinches baixo sopenas.		
Características singulares:			
Estado de conservación:	Bo		

Protección

Nivel de protección (art 41 LG 5/2016):	Protección integral	<input checked="" type="checkbox"/>
	Protección estrutural	<input type="checkbox"/>
	Protección ambiental	<input type="checkbox"/>
Obras permitidas (art 40 LG 5/2016):	Mantemento	<input checked="" type="checkbox"/>
	Conservación	<input checked="" type="checkbox"/>
	Consolidación	<input checked="" type="checkbox"/>
	Restauración	<input checked="" type="checkbox"/>
	Rehabilitación	<input checked="" type="checkbox"/>
	Reestruturación	<input type="checkbox"/>
	Ampliación	<input type="checkbox"/>
Reconstrución	<input checked="" type="checkbox"/>	
Usos permitidos:	Agrario e actividades complementarios	

Criterios de intervención

As obras permitidas segundo o nivel de protección cumprarán o regulado no art. 42 da LG 5/2016 e seguirán os criterios de intervención do art. 44 e demais que resulten de aplicación da LG 5/2016.



CATÁLOGO DE BENS PROTEXIDOS

Ficha nº: Q-HT 28- TREOS

Datos

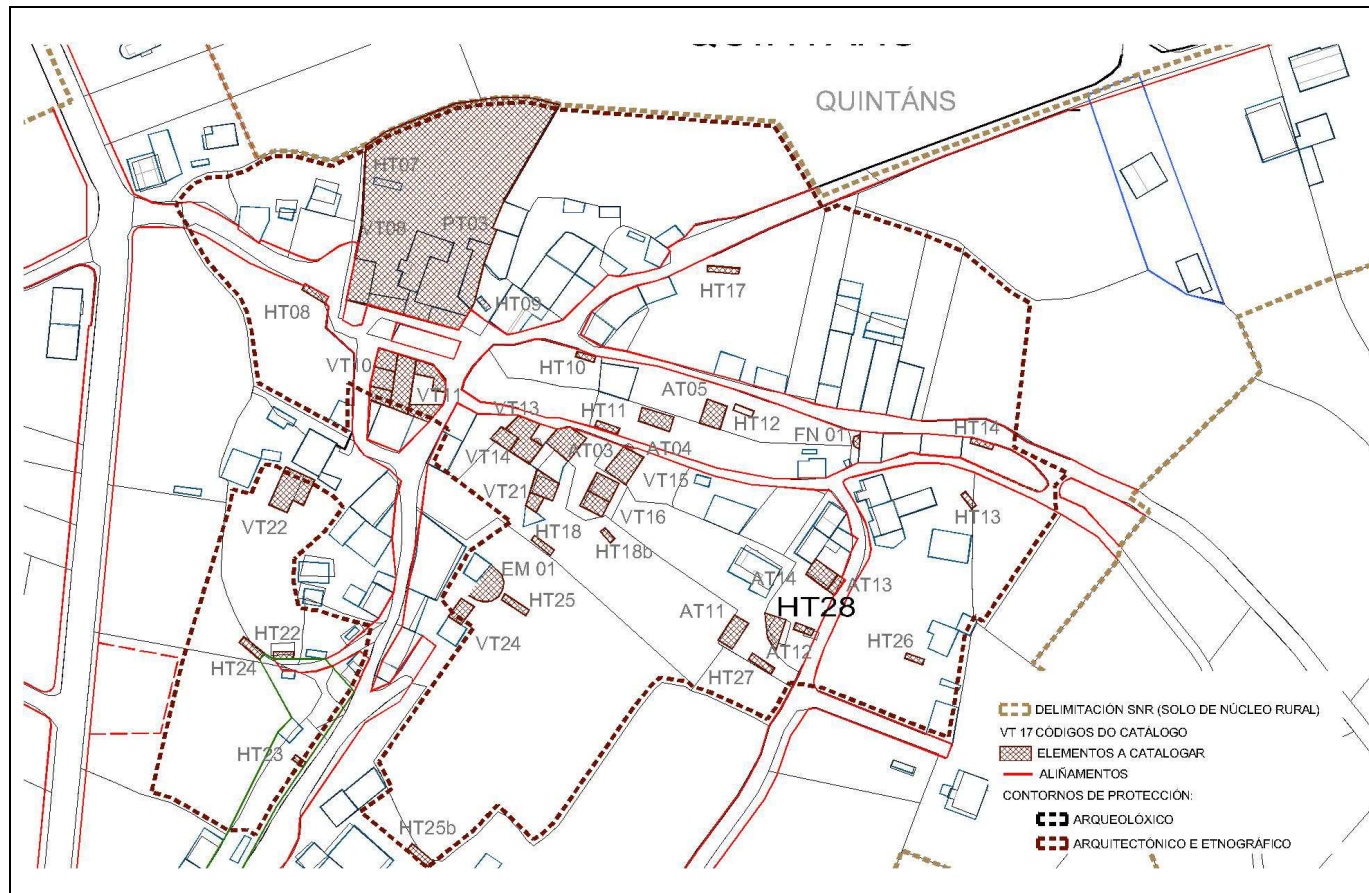
Denominación:	Hórreo tradicional formando conxunto con Q-HT 27, Q-AT 11 e Q- AT 12		
Clase / Categoría	Ben catalogado /Monumento		
Localización:	Lg de Quintáns	Plano nº: 02.03	X:502970 Y:4770950
Data de construción:	Anterior ao 1956.		
Descrición tipolóxica :	Patrimonio etnolóxico Hórreo tipo Fisterra. Zócalo de cachotería sobre o que se apoian oito esteos esveltos rematados por tornarratos circulares convexos de pouco espesor. Trabes lonxitudinais de cantaría sobre as que descansan varias filas de perpiaños. Cuberta a dúas augas con pinches baixo sopenas.		
Características singulares:			
Estado de conservación:	Normal. Porta e cuberta desconformes		

Protección

Nivel de protección (art 41 LG 5/2016):	Protección integral	<input checked="" type="checkbox"/>
	Protección estrutural	<input type="checkbox"/>
	Protección ambiental	<input type="checkbox"/>
Obras permitidas (art 40 LG 5/2016):	Mantemento	<input checked="" type="checkbox"/>
	Conservación	<input checked="" type="checkbox"/>
	Consolidación	<input checked="" type="checkbox"/>
	Restauración	<input checked="" type="checkbox"/>
	Rehabilitación	<input checked="" type="checkbox"/>
	Reestruturación	<input type="checkbox"/>
	Ampliación	<input type="checkbox"/>
Reconstrución	<input checked="" type="checkbox"/>	
Usos permitidos:	Agrario e actividades complementarios	

Cráterios de intervención

As obras permitidas segundo o nivel de protección cumprirán o regulado no art. 42 da LG 5/2016 e seguirán os criterios de intervención do art. 44 e demais que resulten de aplicación da LG 5/2016. Recoméndase o cambio das pranchas de fibrocemento da cuberta por tella ou ou proceder ao seu revestimento por estes materiais tradicionais na zona. Así mesmo, recoméndase o cambio da porta metálica de acceso por outra de material máis acorde cos tradicionais da zona.



CATÁLOGO DE BENS PROTEXIDOS

Ficha nº: Q-PT 01 - TREOS

Datos

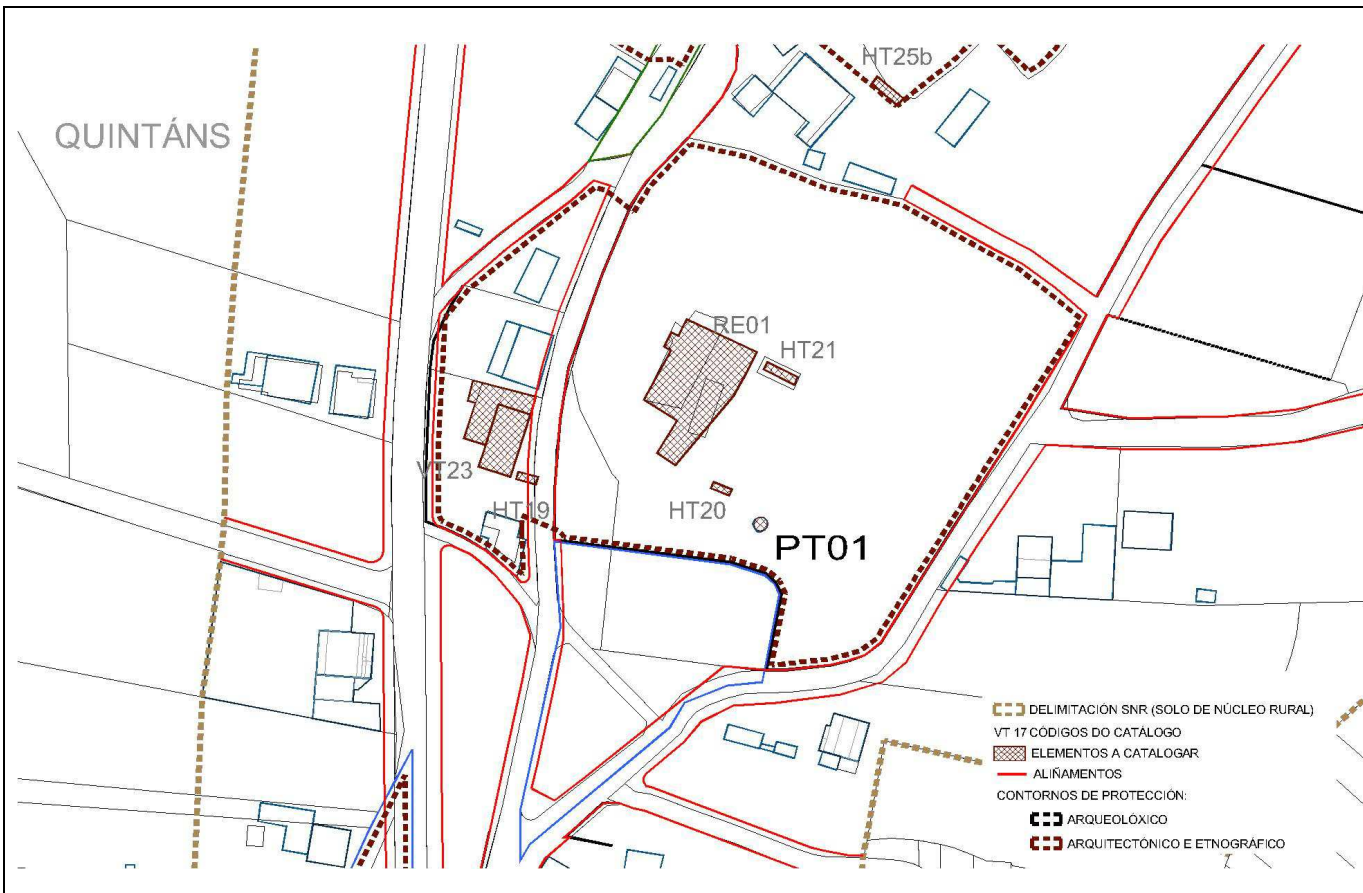
Denominación:	Pombal de planta circular en Q-RE1 (Q- HT20-21)		
Clase / Categoría	Ben catalogado /Monumento		
Localización:	Lg de Quintáns	Plano nº: 02.03	X:502820 Y:4770774
Data de construción:	Anteriores ao 1956.		
Descrición tipolóxica :	Patrimonio etnolóxico Pombal de planta cilíndrica de cachotaría, anteriormente recebado e caleado, con cantaría na formación do único oco de acceso. Preto do beiril dispóñense os buratiños de acceso para as pombas ao interior. Baixo estes buratos dispónse unha segunda cornixa A cuberta é cónica, aínda que actualmente está sen ela		
Características singulares:	Muro de carga de pedra		
Estado de conservación:	Regular.		

Protección

Nivel de protección (art 41 LG 5/2016):	Protección integral	<input type="checkbox"/>
	Protección estrutural	<input checked="" type="checkbox"/>
	Protección ambiental	<input type="checkbox"/>
Obras permitidas (art 40 LG 5/2016):	Mantemento	<input checked="" type="checkbox"/>
	Conservación	<input checked="" type="checkbox"/>
	Consolidación	<input checked="" type="checkbox"/>
	Restauración	<input checked="" type="checkbox"/>
	Rehabilitación	<input checked="" type="checkbox"/>
	Reestruturación	<input checked="" type="checkbox"/>
	Ampliación	<input type="checkbox"/>
Reconstrución	<input checked="" type="checkbox"/>	
Usos permitidos:	Agrario e actividades complementarios	

Criterios de intervención

As obras permitidas segundo o nivel de protección cumprirán o regulado no art. 42 da LG 5/2016, así como no art 42 da LG 1/2019, seguindo os criterios de intervención dos art. 44 e dos demais que resulten de aplicación da LG 5/2016..



CATÁLOGO DE BENS PROTEXIDOS

Ficha nº: Q-PT 02 - TREOS

Datos

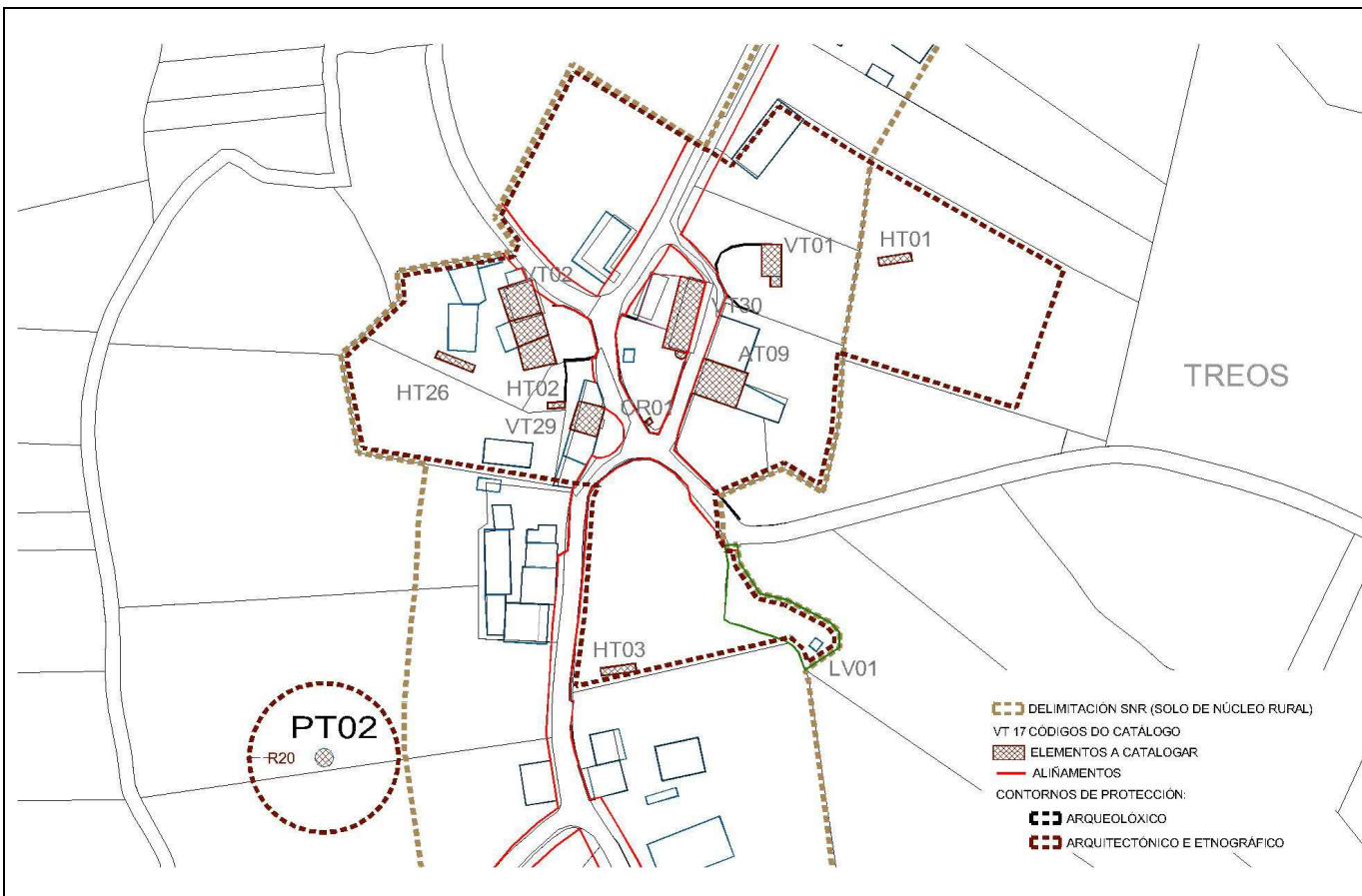
Denominación:	Pombal de planta circular		
Clase / Categoría	Ben catalogado Monumento		
Localización:	Lg de Treos	Plano nº: 02.03	X:502369 Y:4771027
Data de construción:	Anteriores ao 1956.		
Descrición tipolóxica :	Patrimonio etnolóxico Pombal de planta cilíndrica de cachotaría con cantaría na formación do único oco de acceso. Preto do beiril dispóñense os buratiños de acceso para as pombas ao interior. Baixo estes buratos dispónse unha segunda cornixa. A cuberta é cónica, de tella, e está remata cun pináculo.		
Características singulares:	Muro de carga de pedra		
Estado de conservación:	Bo		

Protección

Nivel de protección (art 41 LG 5/2016):	Protección integral	<input type="checkbox"/>
	Protección estrutural	<input checked="" type="checkbox"/>
	Protección ambiental	<input type="checkbox"/>
Obras permitidas (art 40 LG 5/2016):	Mantemento	<input checked="" type="checkbox"/>
	Conservación	<input checked="" type="checkbox"/>
	Consolidación	<input checked="" type="checkbox"/>
	Restauración	<input checked="" type="checkbox"/>
	Rehabilitación	<input checked="" type="checkbox"/>
	Reestruturación	<input checked="" type="checkbox"/>
	Ampliación	<input type="checkbox"/>
	Reconstrución	<input checked="" type="checkbox"/>
Usos permitidos:	Agrario e actividades complementarios	

Criterios de intervención

As obras permitidas segundo o nivel de protección cumprirán o regulado no art. 42 da LG 5/2016, así como no art 42 da LG 1/2019, seguindo os criterios de intervención dos art. 44 e dos demais que resulten de aplicación da LG 5/2016.



CATÁLOGO DE BENS PROTEXIDOS

Ficha nº: Q-PT 03 - TREOS

Datos

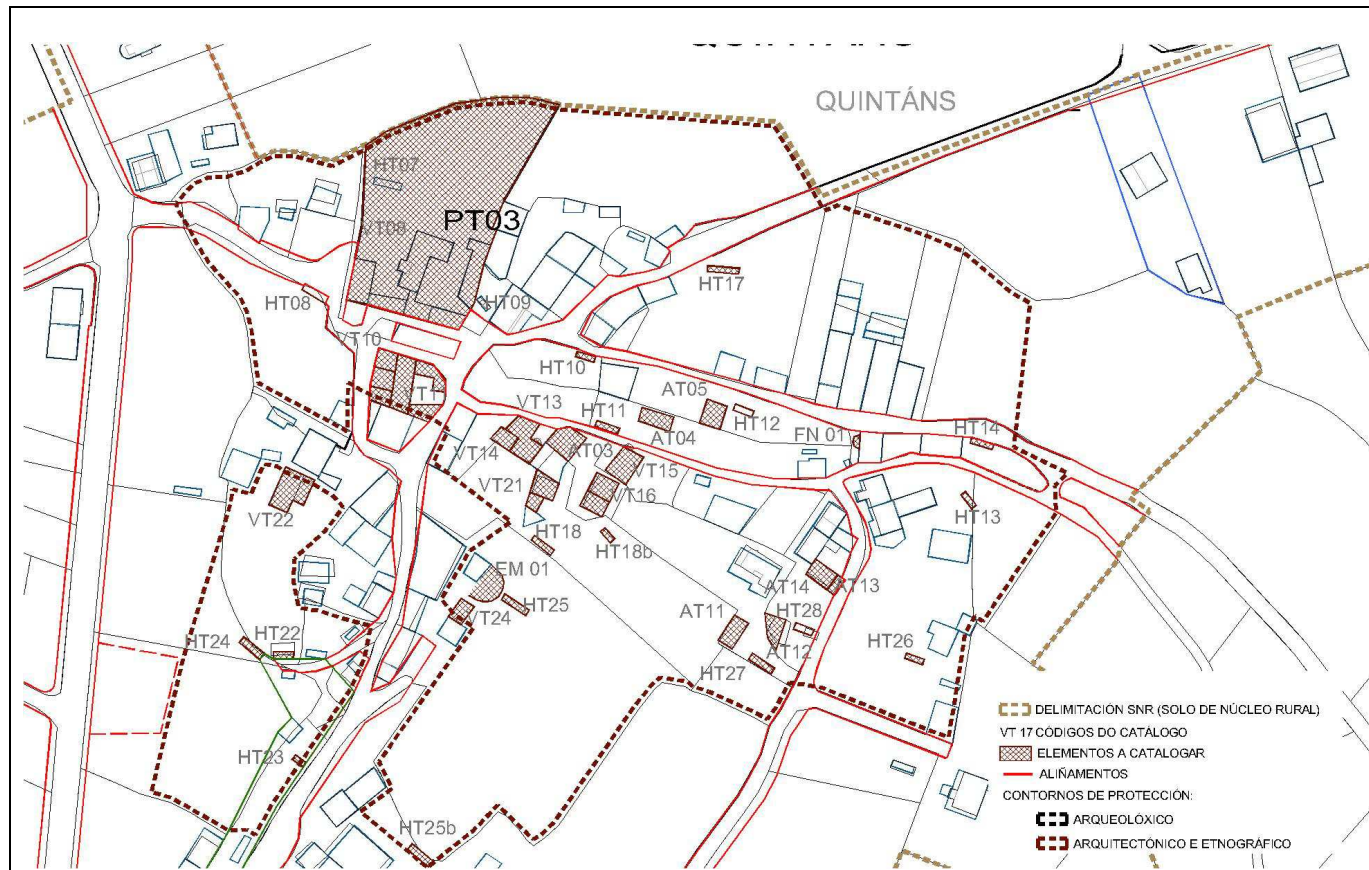
Denominación:	Pombal de planta rectangular vinculado a Q-VT 08 e Q-HT 07		
Clase / Categoría	Ben catalogado /Monumento		
Localización:	Lg de Quintáns	Plano nº: 02.03	X:502868 Y:4771067
Data de construción:	Anteriores ao 1956.		
Descrición tipolóxica :	Patrimonio etnolóxico Pombal de planta cadrada e dúas alturas. Os muros son de cachotaría con cantaría en esquinais e formación de ocos, nos que conta con tornachoivas. A cuberta é a dúas augas de tella. Actualmente perdeu a súa función actual pero sábese que anteriormente a planta terrea servía como galiñeiro, reservando a parte alta como pombal, para o que contaba con catro buratiños preto do beirado, sobre unha das ventás. Documentado no libro de Soraluce Blond, José Ramón e Fernández Fernández, Xosé. Arquitecturas da provincia da Coruña. A Coruña,1998.		
Características singulares:	Muro de carga de pedra		
Estado de conservación:	Regular.		

Protección

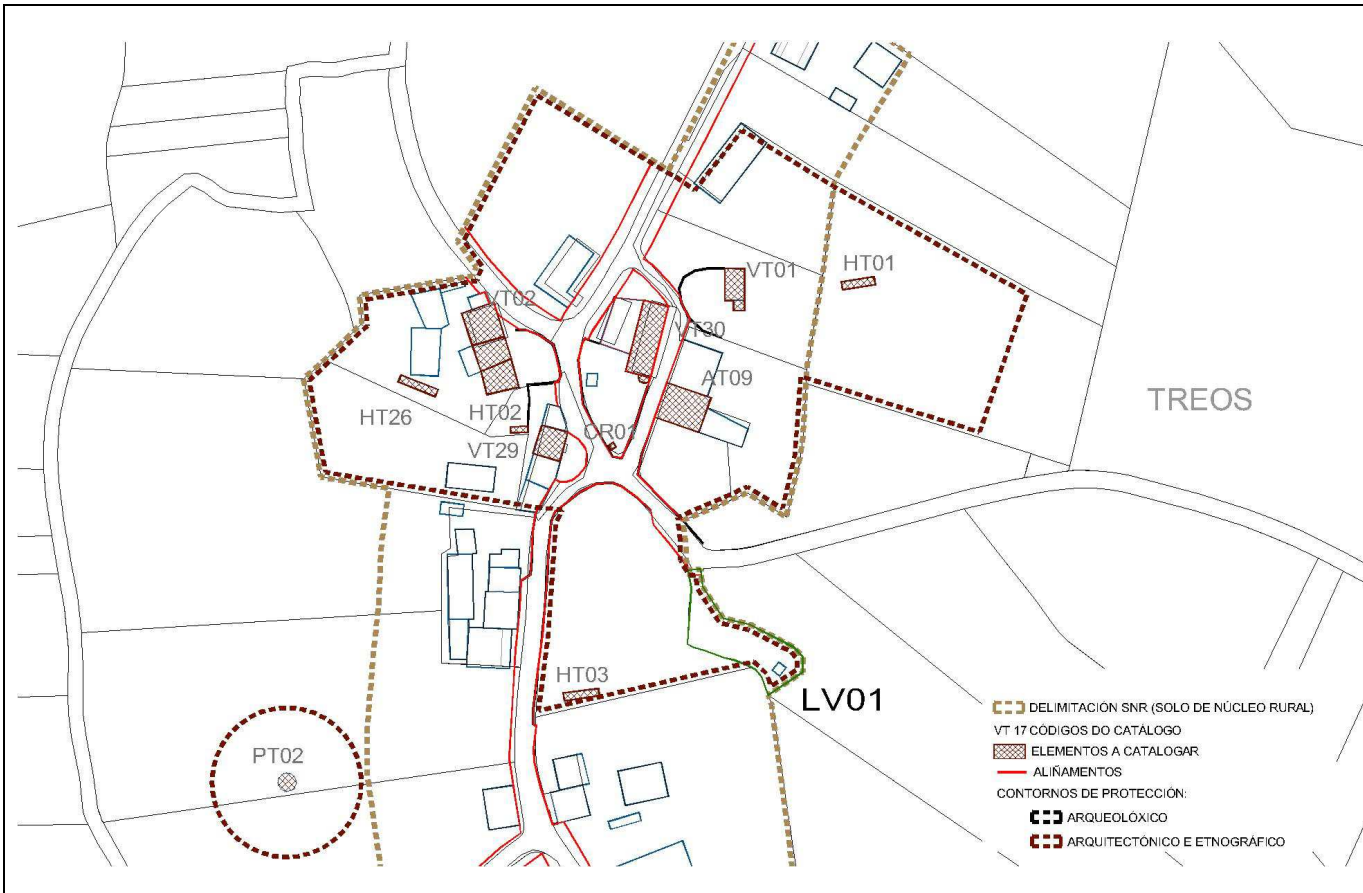
Nivel de protección (art 41 LG 5/2016):	Protección integral	<input type="checkbox"/>
	Protección estrutural	<input checked="" type="checkbox"/>
	Protección ambiental	<input type="checkbox"/>
Obras permitidas (art 40 LG 5/2016):	Mantemento	<input checked="" type="checkbox"/>
	Conservación	<input checked="" type="checkbox"/>
	Consolidación	<input checked="" type="checkbox"/>
	Restauración	<input checked="" type="checkbox"/>
	Rehabilitación	<input checked="" type="checkbox"/>
	Reestruturación	<input checked="" type="checkbox"/>
	Ampliación	<input type="checkbox"/>
	Reconstrución	<input checked="" type="checkbox"/>
Usos permitidos:	Agrario e actividades complementarios	

Criterios de intervención

As obras permitidas segundo o nivel de protección cumprirán o regulado no art. 42 da LG 5/2016, así como no art 42 da LG 1/2019, seguindo os criterios de intervención dos art. 44 e dos demais que resulten de aplicación da LG 5/2016.



CATÁLOGO DE BENS PROTEXIDOS



Ficha nº: Q-LV 01 - TREOS

Datos

Denominación:	Lavadoiro tradicional		
Clase / Categoría	Ben catalogado Monumento		
Localización:	Lg de Treos	Plano nº: 02.03	X:502503 Y:4771057
Data de construción:	Anterior ao 1956.		
Descrición tipolóxica :	Patrimonio etnolóxico Lavadoiro público ao que se accede por un camiño de terra. Ten planta rectangular, formado por unha gran pía, actualmente reformada, con pedra inclinada, de cantaría, que serve para lavar. Está pechado nun dos laterais por un muro de cantaría cubrindo só a parte utilizada do do lavado. A cuberta é recente		
Características singulares:			
Estado de conservación:	Regular. Cuberta disconforme		

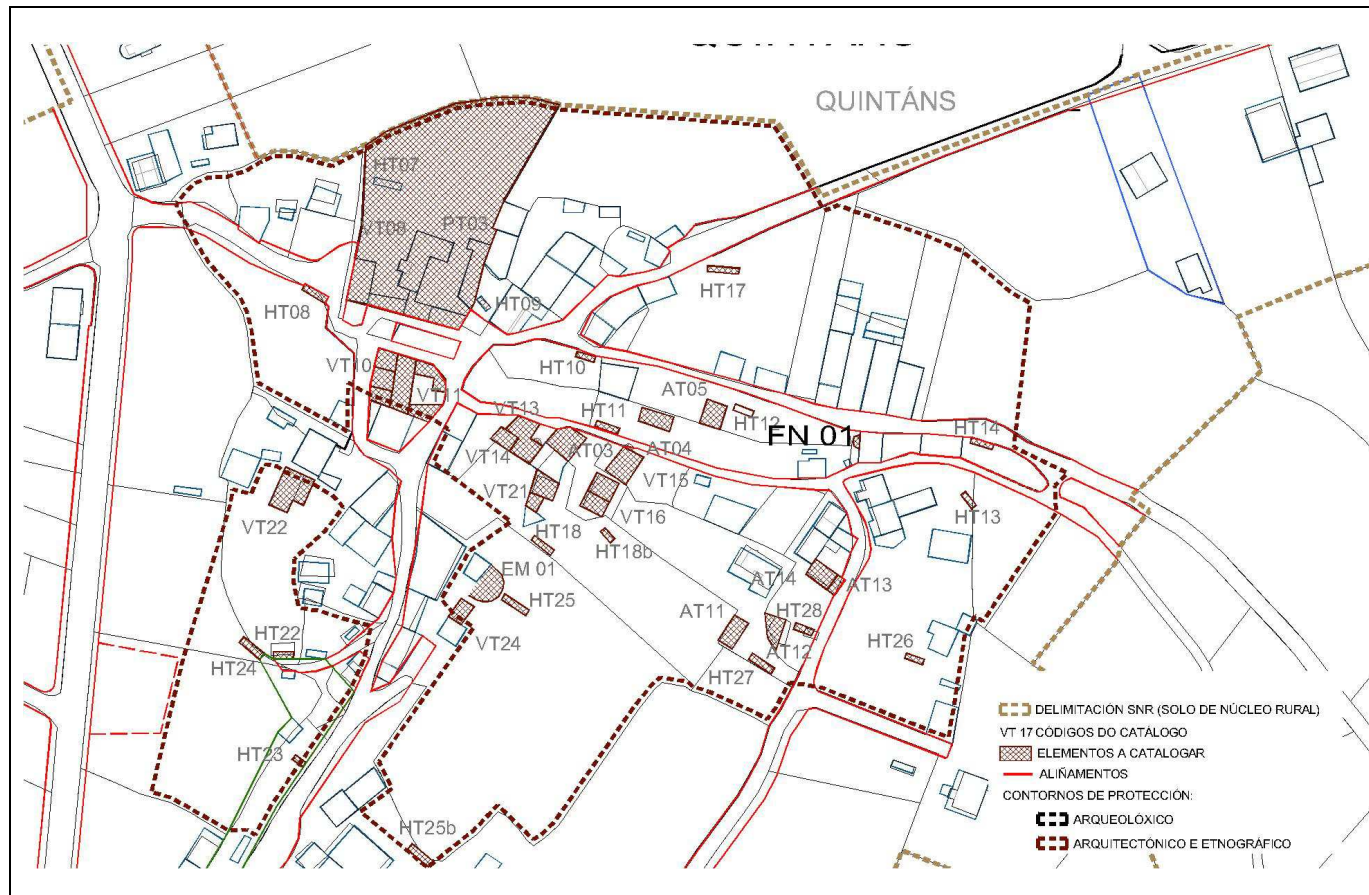
Protección

Nivel de protección (art 41 LG 5/2016):	Protección integral	<input type="checkbox"/>
	Protección estrutural	<input type="checkbox"/>
	Protección ambiental	<input checked="" type="checkbox"/>
Obras permitidas (art 40 LG 5/2016):	Mantemento	<input checked="" type="checkbox"/>
	Conservación	<input checked="" type="checkbox"/>
	Consolidación	<input checked="" type="checkbox"/>
	Restauración	<input checked="" type="checkbox"/>
	Rehabilitación	<input checked="" type="checkbox"/>
	Reestruturación	<input checked="" type="checkbox"/>
	Ampliación	<input type="checkbox"/>
	Reconstrución	<input type="checkbox"/>
Usos permitidos:	Agrario e actividades complementarios	

Criterios de intervención

As obras permitidas segundo o nivel de protección cumprirán o regulado no art. 42 da LG 5/2016, así como no art 41 da LG 1/2019, seguindo os criterios de intervención dos art. 44 e dos demais que resulten de aplicación da LG 5/2016. Recoméndase a mellora do tratamento que ten a cuberta e a pía usando materiais e acabados máis acordes cos tradicionais da zona.

CATÁLOGO DE BENS PROTEXIDOS



Ficha nº: Q-FN 01 - TREOS

Datos

Denominación:	Forno tradicional acaroado a vivenda tradicional		
Clase / Categoría	Ben catalogado/ Monumento		
Localización:	Lg de Quintáns	Plano nº: 02.03	X:502102 Y:4776140
Data de construción:	1940 (catastro).		
Descrición tipolóxica :	Patrimonio etnolóxico Forno de cachotaría e planta semicircular e cuberta a unha auga de lousa. Atópase acaroado á fachada oeste dunha vivenda tradicional reformada, de planta rectangular e cuberta a dúas augas.		
Características singulares:			
Estado de conservación:	Bo		

Protección

Nivel de protección (art 41 LG 5/2016):	Protección integral	<input type="checkbox"/>
	Protección estrutural	<input type="checkbox"/>
	Protección ambiental	<input checked="" type="checkbox"/>
Obras permitidas (art 40 LG 5/2016):	Mantemento	<input checked="" type="checkbox"/>
	Conservación	<input checked="" type="checkbox"/>
	Consolidación	<input checked="" type="checkbox"/>
	Restauración	<input checked="" type="checkbox"/>
	Rehabilitación	<input checked="" type="checkbox"/>
	Reestruturación	<input checked="" type="checkbox"/>
	Ampliación	<input type="checkbox"/>
	Reconstrución	<input type="checkbox"/>
Usos permitidos:	Residencial e actividades complementarias	

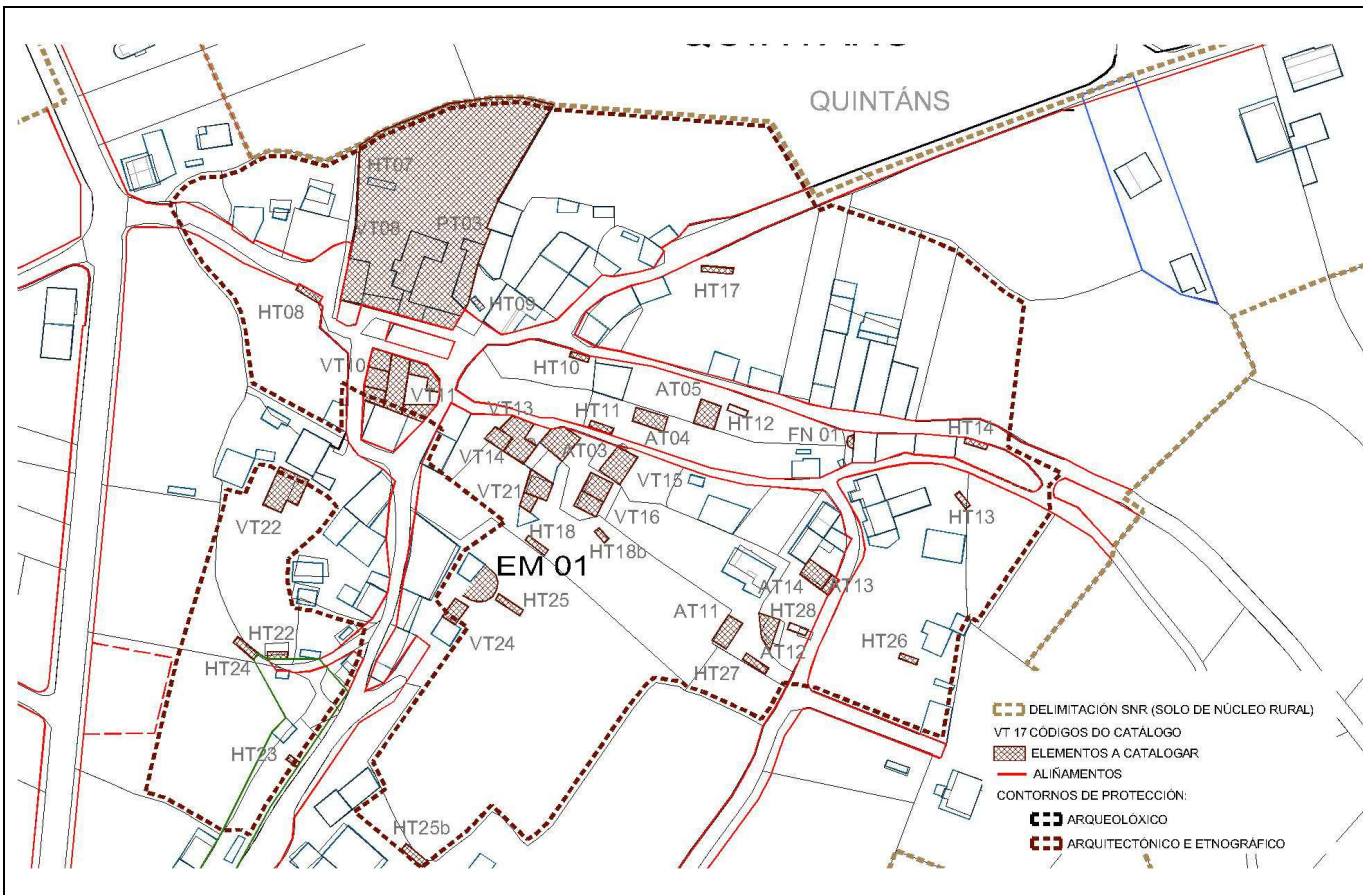
Criterios de intervención

As obras permitidas segundo o nivel de protección cumprirán o regulado no art. 42 da LG 5/2016, así como no art 41 da LG 1/2019, seguindo os criterios de intervención dos art. 44 e dos demais que resulten de aplicación da LG 5/2016.



CATÁLOGO DE BENS PROTEXIDOS

Ficha nº: Q-EM 01 - TREOS



Datos

Denominación:	Eira de mallar formando conxunto con Q-HT 25 e Q-VT 24		
Clase / Categoría	Ben catalogado /lugar etnográfico		
Localización:	Lg de Quintáns	Plano nº: 02.03	X:502872 Y:4770963
Data de construción:	Anterior ao 1956		
Descrición tipolóxica :	Patrimonio etnolóxico Eira de forma circular delimitada no seu perímetro con chantas de granito e, para conter o terreo, muro de cachotería con pezas de grande formato tamén de granito. Presúmese a conservación do pavimento orixinal baixo o actual.		
Características singulares:			
Estado de conservación:	Bo		

Protección

Nivel de protección (art 41 LG 5/2016):	Protección integral	<input type="checkbox"/>
	Protección estrutural	<input checked="" type="checkbox"/>
Obras permitidas (art 40 LG 5/2016):	Protección ambiental	<input type="checkbox"/>
	Mantemento	<input checked="" type="checkbox"/>
	Conservación	<input checked="" type="checkbox"/>
	Consolidación	<input checked="" type="checkbox"/>
	Restauración	<input checked="" type="checkbox"/>
	Rehabilitación	<input checked="" type="checkbox"/>
	Reestruturación	<input type="checkbox"/>
	Ampliación	<input type="checkbox"/>
Reconstrución	<input checked="" type="checkbox"/>	
Usos permitidos:	Agrario e actividades complementarios	

Criterios de intervención

As obras permitidas segundo o nivel de protección cumprirán o regulado no art. 42 da LG 5/2016, así como no art 42 da LG 1/2019, seguindo os criterios de intervención dos art. 44 e dos demais que resulten de aplicación da LG 5/2016..

