

Agradecemos ao documento "Investigación e documentación sobre Cereixo e a Costa da Morte", que forma parte do proxecto "Mirador Ría de Cereixo. Interpretación do Mar", por aportar información necesaria para a creación desta Unidade Didáctica.

UNIDADE  
DIDÁCTICA.

Mirador Ría de Cereixo.  
Interpretación do Mar

# EDUCACIÓN INFANTIL



Cofinanciado pola  
Unión Europea



Grupos de Acción Local  
do sector Pesqueiro  
Costa da Morte



XUNTA  
DE GALICIA



# EDUCACIÓN INFANTIL



## NATUREZA: FAUNA DE CEREIXO

Peixes que viven na ría de Porto,  
río Grande e río de Carnés.  
Aves que viven na zona de Cereixo.

## PORTO DE CEREIXO

Mapa ilustrado de Cereixo.  
Edifícios de Cereixo.

## CREATIVIDADE E MEDIOAMBIENTE

Mirador Ría de Cereixo, ideas e propostas creativas.

Esta Unidade Didáctica forma parte do proxecto **“Mirador Ría de Cereixo. Interpretación do Mar”**, impulsado polo Concello de Vimianzo e subvencionado pola Unión Europea a través do Fondo Europeo Marítimo, da Pesca e Acuicultura (FEMPA) e da Xunta de Galicia a través do Grupo de Acción Local do Sector Pesqueiro (GALP).

## FAUNA E NATUREZA. Os peixes en Cereixo.

Porto de Cereixo está situado na beira da ría do Porto, que conecta coa ría de Camariñas. Ao igual que outras zonas costeiras, aquí viven unha gran variedade de animais salvaxes.

Nesta primeira parte da unidade didáctica, imos aprender os nomes dalgúns dos peixes que habitan na ría do Porto e nos ríos que desembocan nela, que son o río Grande e río de Carnés.

De **auga salgada**, imos coñecer a **anguía**, o **reo** e o **muxo**.


De **auga doce**, a **troita** e o **escalo**.

**SABÍAS QUE...** os peixes que habitan na auga do mar chámanse peixes de auga salgada, e os que viven nos ríos ou lagos coñécense coma peixes de auga doce. En Cereixo, cando a marea da ría sube, a auga salgada da ría mestúrase coa dos ríos.

### Actividade para a clase:

Escanea e fotocopia os debuxos dos peixes, despois colorea. Cando estean rematados, recorta e colgade unha rede de pesca na parede, despois pegade os peixes nela.


**Escribe o nome e colorea** esta anguía que vive na ría de Porto.



ANGUÍA

Anguía

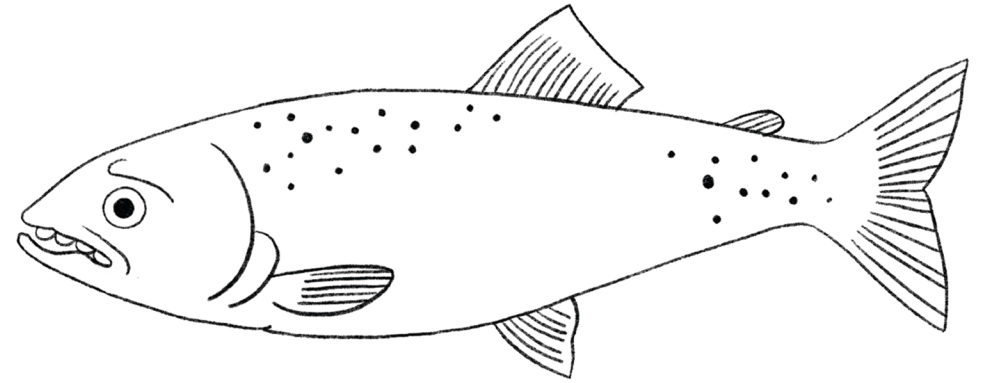
**Escribe** o nome **e colorea** os peixes que viven na ría de Porto.



REO


Reo

**Escribe** o nome **e colorea** os peixes que viven nos ríos que desembocan en Cereixo.



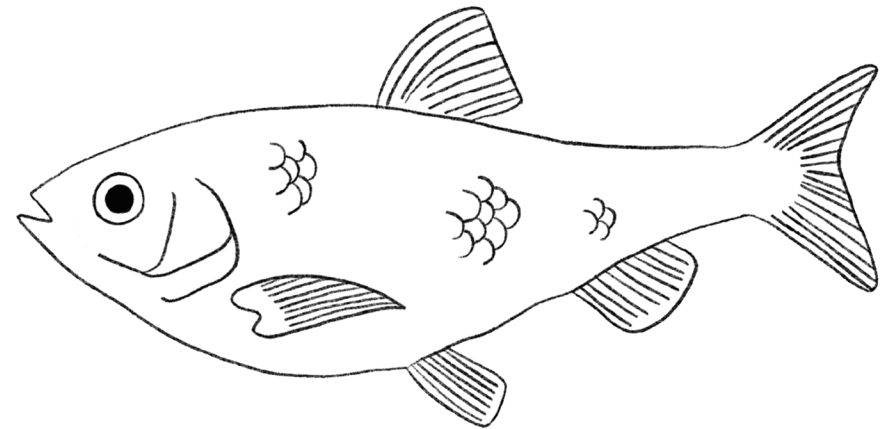
TROITA

Troita



MUXO

muxo



ESCALO

Escalo



## FAUNA E NATUREZA. As aves na zona de Cereixo.

Porto de Cereixo está situado na beira da ría do Porto, que conecta coa ría de Camariñas. Ao igual que noutras zonas costeiras, aquí viven unha gran variedade de animais salvaxes.


Nesta segunda parte da unidade didáctica, imos aprender os nomes dalgunhas das aves que habitan na zona da ría do Porto: o **cormorán**, a **garza real** e o **lavanco**.

**SABÍAS QUE...** Cereixo destaca por ser o fogar dunha gran variedade de aves que viven na ría e na zona do porto. Se das un paseo pola zona seguramente vexas un lavanco bañándose ou unha garza descansando na beira da ría.

### Actividade para a clase:

Escanea e fotocopia os debuxos das aves, despois escribe o seu nome e colorea. Cando estean rematadas, recorta e pega con fixo na parede. Engade unhas nubes para dar a sensación de que están voando polo ceo.

**Escribe o nome e colorea** este cormorán que vive na zona de Cereixo.



CORMORÁN

Cormorán

**Escribe** o nome **e coloreá** as aves que viven na zona de Cereixo.




LAVANCO

Lavanco

---

---

---



GARZA REAL

Garza Real

---

---

---

**Debuxa e colorea** neste mapa de Porto de Cereixo.




**Escrebe os nomes e colorea.**

CABAZO

---

---



MUÍÑO

---

---



IGREXA

---

---



Este é o **Mirador de Cereixo**, debuxa e colorea que che gustaría ver aquí.

